

Der Serdab in den Privatgräbern des Alten Reiches

III. KATALOG

Inauguraldissertation
zur
Erlangung der Doktorwürde
vorgelegt der
Fakultät für Orientalistik und Altertumswissenschaften
der Universität Heidelberg

von Katja Lehmann aus Erlangen

Heidelberg 2000

EINLEITUNG

Vorbemerkungen zum Katalogteil

Der Katalog der Serdabs der Privatgräber des Alten Reiches umfaßt den Zeitraum der 1. Dynastie bis zur 1. Zwischenzeit. Dabei wurde versucht, möglichst alle in diesen Zeitraum fallenden Serdabs zu erfassen, ohne jedoch einen Anspruch auf Vollständigkeit erheben zu können.

Das publizierte Material konnte durch das bislang unpublizierte Material der Ausgrabungen G.A. REISNERS ergänzt werden, welches sich heute in einem Archiv des Museum of Fine Arts, Boston befindet¹.

Für den Katalog selbst wurde die tabellarische Form gewählt, die linkerhand aus einer Kategorie und rechterhand aus einer in Stichworten wiedergegebenen Angabe besteht.

Eventuelle Unterschiede bei den Zeilenabständen resultieren daraus, daß der Katalog aus einer Datenbank heraus (ACCESS) in ein Schreibprogramm (WORD) konvertiert wurde und auf diesem Weg einige irreparable Formatierungsfehler eingefügt wurden.

Rechts neben der jeweiligen Katalognummer wurde ein Skizze des entsprechenden Grabes beigefügt, soweit die Grabgrundrisse publiziert oder im REISNER-Archiv aufzufinden waren. Fehlt ein solcher Grabgrundriß, wurde keiner gefunden.

Die Grabgrundrisse sind genordet und weisen keinen Maßstab auf. Stattdessen wurden die Größenangaben der Mastaba, der Kapelle und des Serdabs in der tabellarischen Übersicht aufgeführt.

Für die Pläne der Grabanlagen des REISNER-Archives wurden Skizzen erstellt, da keine Publikationsgenehmigung vorlag. Für manche der Gräber waren nur äußerst schematische Pläne aufzufinden, diese wurden jedoch der Vollständigkeit halber ebenfalls wiedergegeben. Der Serdab wurde als schwarze Fläche gekennzeichnet. In den Fällen, in denen die Mauerzüge schwarz gekennzeichnet sind, wurde der Serdab schraffiert. Gab es mehrere Serdabs innerhalb einer Grabanlage, dann wurden diese am Rand des Grundrisses numeriert. Bei den Grabanlagen, in denen die Serdabs in den Schächten oder der Grabkammer zu lokalisieren waren, wurde, soweit publiziert, ein Aufriß wiedergegeben. Fehlt ein solcher, dann wurde der gesamte Schacht, der den Serdab enthält, im Grabplan schwarz eingezeichnet.

¹ An dieser Stelle sei noch einmal Dr. R. FREED gedankt, welche mir freundlicherweise die Erlaubnis erteilte, das Reisner-Archiv inhaltlich auszuwerten.

Kategorienschema:

- Katalog-Nummer:*** Bei der Numerierung des Kataloges wurde darauf geachtet, daß anhand der Nummer sofort erkennbar ist, in welcher Nekropole das jeweilige Grab zu lokalisieren ist. Daher wurde jede Nekropole mit einem Buchstaben versehen, der aus dem Anfangsbuchstaben des Namens der Nekropole entlehnt wurde oder, falls mehrere Nekropolen mit gleichem Anfangsbuchstaben existierten, einem weiteren Buchstaben. Innerhalb der einzelnen Nekropolen wurde darauf geachtet, daß Nummerierungen früherer Bearbeiter numerisch und im Verbund bleibend aneinander gereiht wurden. Nur wenn ein Grab keine Nummer aufwies, wurde es nach dem Besitzer benannt. Diese Grabanlagen wurden dem altägyptischen Alphabet entsprechend am Ende jeder Nekropole aufgeführt.
- Grab-Nummer:*** Unter dem Stichwort "Grabnummer" wurden die von früheren Bearbeitern vergebenen Grabnummern aufgeführt. Besaß eine Grabanlage mehrere solcher Nummern, anhand derer sie identifizierbar ist, dann wurden diese in Klammern hinter die erste Grabnummer gesetzt. Existierte für eine Grabanlage keine Grabnummer, dann wurde der Name des Grabbesitzers aufgeführt, um die Grabanlage zu kennzeichnen. Bei Doppelgräbern, die mehrere Hauptkultstellen enthielten, oder Grabanlagen, die mehrere Bauphasen aufwiesen, wurden mehrere Katalognummern vergeben und der jeweilige Grund in Klammern hinter der Grabnummer vermerkt.
- Besitzer:*** Unter dem Stichwort "Besitzer" wurde der jeweilige Grabherr eingetragen. Bei Gemeinschaftsgrabanlagen wurde alle Besitzer genannt. War der Grabherr unbekannt, so wurde dies als Vermerk hier eingetragen.
- Grab-Maße:*** Die Grabmaße beziehen sich auf die Größe der gesamten Grabanlage und wurden in Quadratmetern wiedergegeben. Waren in den Publikationen keine Grabmaße angegeben, so wurden diese anhand der Maßstäbe auf den Grabgrundrissen errechnet und im Katalog mit dem Zusatz "ca." versehen. Waren keine Maßstäbe vorhanden, so wurde "keine Angabe" vermerkt. Handelte es sich bei den Gräbern um Felsgrabanlagen, konnten keine Außenmaße genommen werden, und daher erscheint an dieser Stelle die Angabe "Felsgrab".
- Kapellen-Maße:*** Die Kapellenmaße beziehen sich auf die Größe der gesamten Kapelle und wurden in Quadratmetern wiedergegeben. Waren in den Publikationen keine Maße angegeben, so wurden diese anhand der Maßstäbe auf den Grabgrundrissen errechnet und im Katalog mit dem Zusatz "ca." versehen. Waren keine Maßstäbe vorhanden, so wurde "keine Angabe" vermerkt.
- Serdab-Nummer:*** Der erste Teil der angegebenen Serdabnummer (bis zum Schrägstrich) entspricht der Katalognummer. Die Zahl hinter dem Schrägstrich bezeichnet die Nummer des jeweiligen Serdabs innerhalb einer Grabanlage. Hierbei wurde auch in Grabanlagen mit nur einem Serdab die Nummer "1" vergeben, um im Text zwischen der gesamten Grabanlage und dem Serdab unterscheiden zu können.

- Lokation:** Unter diesem Stichwort erfolgt die Angabe, wo genau sich der Serdab innerhalb einer Grabanlage befindet. Hierbei wurde der Kapellenraum mit der Hauptkultstelle innerhalb eines Grabes als "Opferraum" bezeichnet und alle anderen Räume als "Kapellenraum". Bei Grabanlagen, die einen Opferraum in Form eines langen Korridors besitzen, wird dieser als "Korridorkapelle" ausgewiesen. Wo die Lokation des Serdabs z.B. aufgrund fehlender Pläne nicht mehr festzustellen war, wurde "keine Angabe" vermerkt.
- Orientierung:** Die "Orientierung" gibt an, in welche Richtung sich ein Serdab erstreckt (Ost-West oder Nord-Süd). Die Angabe "quadratisch" zeigt an, daß es sich um einen quadratischen Serdab handelt, der keine Ausrichtung erfuhr. Sonderformen wurden ebenfalls angegeben (z.B. T-förmig, L-förmig usw.) War die Orientierung nicht mehr auszumachen, wurde "keine Angabe" vermerkt.
- Apertur:** Das Stichwort "Apertur" informiert darüber, ob eine Verbindung vom Serdab aus zu einem angrenzenden Raum bestand und wie diese beschaffen war. Hierbei erfolgt die Angabe vom Serdab aus gesehen zum Nachbarraum. War keine Apertur vorhanden, ist dies vermerkt. Der Zusatz "keine Angabe" bedeutet, daß eine diesbezügliche Information fehlte.
- Beschreibung:** Das Stichwort "Beschreibung" gibt weitere Angaben den Serdab betreffend. Sind keine solchen vorhanden, erscheint der Vermerk "keine".
- Inhalt:** Unter diesem Stichwort wird der gesamte Inhalt eines Serdabs aufgelistet, unabhängig davon, ob es sich um bewegliches Inventar (z.B. in Form von Statuen) oder Dekoration handelt. Hinter den jeweiligen Objekten wurde eine Materialangabe genannt. Fehlt diese, so handelt es sich um Kalkstein. Es folgt das Museum, in welchem sich das Objekt befindet und, sofern bekannt, die Inventarnummer und eine Publikation, in welcher sich eine Abbildung des Objektes befindet. Waren keine solchen Angaben vorhanden, wurde an dieser Stelle der Zusatz "keine Inventarnummer" und/oder "keine Abbildung" vermerkt. Wurde in einem Serdab kein Inventar gefunden, so erscheint die Angabe "keiner". Waren keinerlei Informationen über den Inhalt bekannt, wurde dies mit "keine Angabe" gekennzeichnet.
- Maße:** Die Maße beziehen sich auf die Größe des Serdabs und wurden sowohl in Metern als auch in Quadratmetern wiedergegeben. Dahinter erfolgte, falls bekannt, eine Angabe über die Höhe des Serdabs. Waren in den Publikationen keine Maße angegeben, dann wurden diese anhand der Maßstäbe auf den Grabgrundrissen errechnet und im Katalog mit dem Zusatz "ca." versehen. Waren keine Maßstäbe vorhanden, so wurde "keine Angabe" vermerkt.

Datierung:

Unter dem Stichwort Datierung erfolgt die Angabe der Dynastie, in welche die Grabanlage datiert, mit dem Zusatz "Anfang", "Mitte" oder "Ende", soweit diese Einteilung vorgenommen werden kann. Obwohl es nicht das Ziel der vorliegenden Untersuchung war, eine Neudatierung aller Grabanlagen vorzunehmen, wurden dennoch alle zuvor erbrachten Datierungsvorschläge für ein Grab gesichtet und der jeweils am plausibelsten erscheinende ausgewählt. Der Name desjenigen Bearbeiters, von dem diese Datierung stammt, wurde in Klammern hinter die Datierung gesetzt und die Publikation in der Bibliographie genannt. Wurden für eine Grabanlage bislang keine Datierungsvorschläge erbracht oder waren diese meiner Meinung nach zu revidieren, dann erfolgte ein ausführlicher Kommentar zur Datierung des Grabes.

Bibliographie:

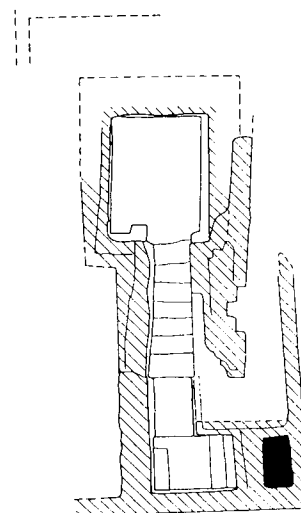
Die in der Bibliographie aufgelistete Literatur nennt zunächst die Porter-Moss-Angabe für das jeweilige Grab und im Anschluß daran sämtliche jüngeren Publikationen, welche sich mit der Architektur des Grabes beschäftigen. Darüberhinaus ist immer die Hauptgrabungspublikation verzeichnet, unabhängig davon, ob sie vor Porter-Moss oder danach erschienen ist. Publikationen, die sich nicht mit der Architektur der Grabanlage auseinandersetzen, sondern sich mit anderen Teilen der Grabausstattung beschäftigen (Statuen, Reliefs, usw.) oder allgemeinerer Natur sind, sind nur dann erwähnt, wenn der in ihnen erbrachte Datierungsvorschlag zur Datierung der Grabanlage ausgewählt wurde. Die Aufschlüsselung der in der Bibliographie verwandten Kurzzitate befindet sich in der Bibliographie am Ende des Textteiles der vorliegenden Untersuchung.

ABU GUROB

Katalog-Nummer: AG1

Grab-Nummer: V
Besitzer: unbekannt
Grab-Maße: ca. 76,16m²
Kapellen-Maße: >7,8m²
Serdab-Nummer: AG1/1
Lokation: hinter der Südwand der Korridor Kapelle
Orientierung: NS-orientiert
Apertur: keine Angabe
Beschreibung: keine
Inhalt: keiner
Maße: ca. 1,2 x 0,8m (0,96m²)

Datierung: 1. Dynastie (Radwan)
Bibliographie: Radwan, Treppengrab, 305ff.
Barta, Serdab, 67.

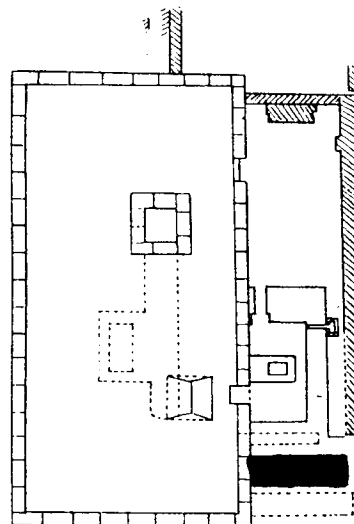


ABU ROASCH

Katalog-Nummer: AR1

Grab-Nummer: F5
Besitzer: unbekannt
Grab-Maße: 331,5m²
Kapellen-Maße: ca. 59,75m²
Serdab-Nummer: AR1/1
Lokation: südlich des Opferraumes
Orientierung: OW-orientiert
Apertur: keine Apertur
Beschreibung: Mauern "en pierre de taille"
Inhalt: keiner
Maße: 5 x 1,5m (7,5m²); 2,5m hoch

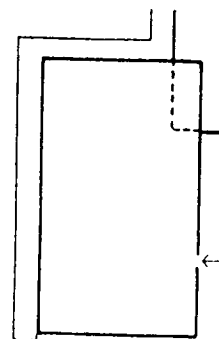
Datierung: Anfang 4. Dynastie (Barta)
Bibliographie: Bisson de la Roque, Abou-Roasch, 11.
Barta, Serdab, 71.



ABUSIR

Katalog-Nummer: Abu1

Grab-Nummer: D
Besitzer: *Jdw* und *Hnjt*
Grab-Maße: ca. 71,23m²
Kapellen-Maße: keine Angabe



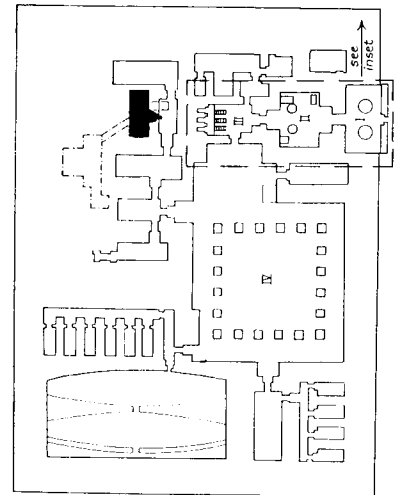
Serdab-Nummer: Abu1/1
Lokation: hinter der Scheintür des *Jdw* in der Westwand des Opferraumes
Orientierung: keine Angabe
Apertur: keine Angabe
Beschreibung: keine
Inhalt: Reste einer Holzstatue des *Jdw* mit langem weißem Rock
Maße: keine Angabe

Datierung: 6. Dynastie (Verner)
Bibliographie: Verner, Excavations at Abusir, 165f.

Katalog-Nummer: Abu2

Grab-Nummer: P
Besitzer: *Pth-šps*
Grab-Maße: 2375,5m²
Kapellen-Maße: ca. 82,47m²
Serdab-Nummer: Abu2/1
Lokation: hinter der Westwand eines Kapellenraumes (Raum 27)
Orientierung: NS-orientiert
Apertur: Apertur durch die Westwand in den Kapellenraum führend
Beschreibung: keine
Inhalt: keiner
Maße: ca. 1,4 x 0,6m (0,84m²)

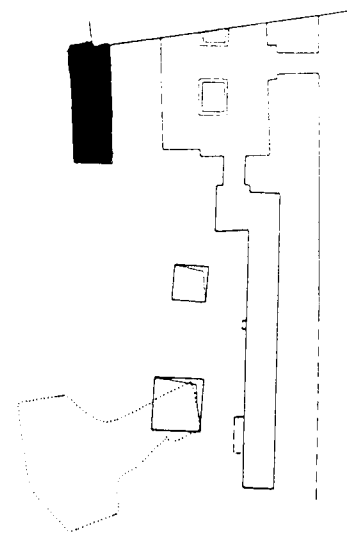
Datierung: Mitte - Ende 5. Dynastie (Strudwick)
Bibliographie: PM III/1², 340ff.
 Rochholz, Statuen, 259-273.
 Verner, Preliminary Report.
 Strudwick, Administration, 89.



Katalog-Nummer: Abu3

Grab-Nummer: BB (LS1)
Besitzer: *Ftk-t³*
Grab-Maße: nicht erhalten
Kapellen-Maße: 14,1m²
Serdab-Nummer: Abu3/1
Lokation: hinter der Westwand der Pfeilerhalle
Orientierung: NS-orientiert
Apertur: keine Apertur
Beschreibung: keine
Inhalt: Reste eines Gipsüberzuges von einer Holzstatue
Maße: ca. 3,2 x 1m (3,2m²)

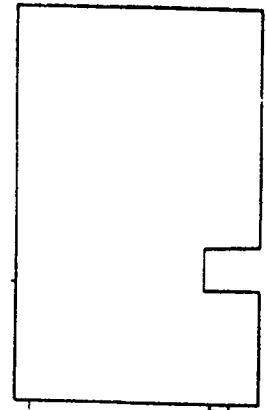
Datierung: Anfang 6. Dynastie (Verner)
Bibliographie: PM III/1², 351.
 Verner, Fetekta, 295ff.



Katalog-Nummer: Abu4

Grab-Nummer: E
Besitzer: Mr-nfw
Grab-Maße: 151,2m²
Kapellen-Maße: keine Angabe
Serdab-Nummer: Abu4/1
Lokation: in der SO-Ecke der Mastaba ("in der Nähe der ehemaligen Stele")
Orientierung: keine Angabe
Apertur: keine Angabe
Beschreibung: aus Lehmziegeln gemauert
Inhalt: Reste von 5 Holzstatuen (4 stehend, 1 kniend) zur Scheintür hin ausgerichtet.
Maße: keine Angabe

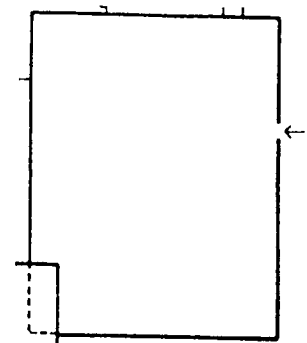
Datierung: Mitte 5. Dynastie (Verner)
Bibliographie: Verner, Excavations Abusir, 166f.
Verner, Recherches, 16.



Katalog-Nummer: Abu5

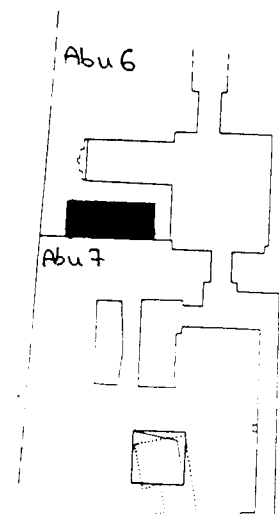
Grab-Nummer: C
Besitzer: Nsr-k³w-Hr
Grab-Maße: 127,4m²
Kapellen-Maße: keine Angabe
Serdab-Nummer: Abu5/1
Lokation: beim südlichsten Opferraum
Orientierung: keine Angabe
Apertur: keine Angabe
Beschreibung: keine
Inhalt: Reste von 4 Holzstatuen
Maße: keine Angabe
Photnr.: Verner, Verlorene Pyramiden, Abb. Seite 86 unten

Datierung: Ende 5. Dynastie (Verner)
Bibliographie: Verner, Recherches, 16f.
Verner, Excavations Abusir, 164f.
Verner, Late Dynasty 5 Cemetery, 72ff.



Katalog-Nummer: Abu6

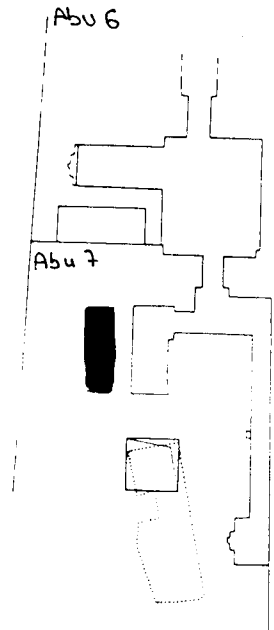
Grab-Nummer: DD1 (nördlicher Teil der Mastaba)
Besitzer: Jssj-snb
Grab-Maße: nicht erhalten
Kapellen-Maße: 8m²
Serdab-Nummer: Abu6/1
Lokation: hinter der Südwand des Opferraumes
Orientierung: OW-orientiert
Apertur: keine Apertur



Beschreibung: keine
Inhalt: keiner
Maße: ca. 1 x 2,3m (2,3m²)
Datierung: Ende 5. Dynastie (Verner)
Bibliographie: Verner, Fetekta, 300ff.

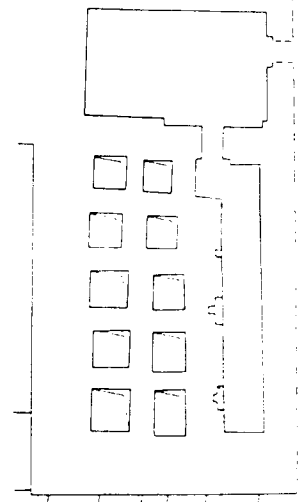
Katalog-Nummer: Abu7

Grab-Nummer: DD2 (südlicher Teil der Mastaba)
Besitzer: R^c-*htp*
Grab-Maße: nicht erhalten
Kapellen-Maße: 3,5m²
Serdab-Nummer: Abu7/1
Lokation: hinter der Westwand des Kapellenraumes
Orientierung: NS-orientiert
Apertur: keine Apertur
Beschreibung: keine
Inhalt: keiner
Maße: ca. 0,7 x 2,3m (1,61m²)
Datierung: Ende 5. Dynastie (Verner)
Bibliographie: Verner, Fetekta, 300ff.



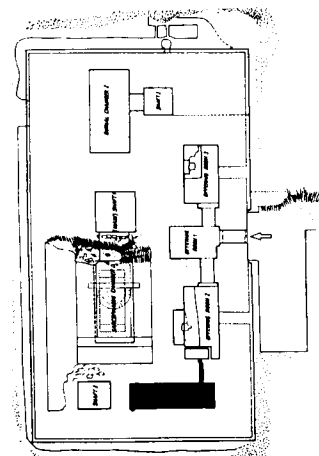
Katalog-Nummer: Abu8

Grab-Nummer: CC
Besitzer: *Htpj*
Grab-Maße: 98m²
Kapellen-Maße: ca. 22,8m²
Serdab-Nummer: Abu8/1
Lokation: in einem der Schächte (nicht zu ermitteln welcher)
Orientierung: keine Angabe
Apertur: keine Angabe
Beschreibung: keine
Inhalt: Holzstatue des Grabbesitzers (Verner, Fetekta, pl. 50a)
 Holzstatue
 Holzstatue
Maße: keine Angabe
Datierung: Ende 5. Dynastie (Verner)
Bibliographie: Verner, Fetekta, 300.



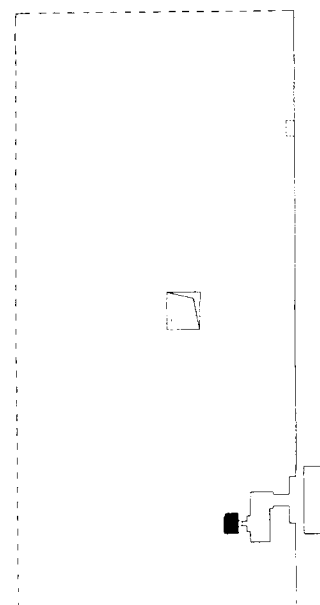
Katalog-Nummer: Abu9

- Grab-Nummer:** B
Besitzer: *Hkrt-nbty*
Grab-Maße: 269m²
Kapellen-Maße: keine Angabe
Serdab-Nummer: Abu9/1
Lokation: hinter der Südwand des Opferraumes
Orientierung: OW-orientiert
Apertur: schmale Apertur durch die Südwand in den Opferraum führend
Beschreibung: Unter der Apertur eine gemauerte Lehmziegelbank, verputzt; die Deckblöcke lagen noch in situ. Der Serdab wurde durch Löcher in der Ostwand und den östlichen Deckblock beraubt.
Inhalt: Torso einer weiblichen Holzstatue
Maße: keine Angabe
Datierung: Ende 5. Dynastie (Verner)
Bibliographie: Verner, Excavations Abusir 1976, 155f.
Verner, Late Dynasty 5 Cemetery, 72f.
Verner, Khekeretnebty, 72f.



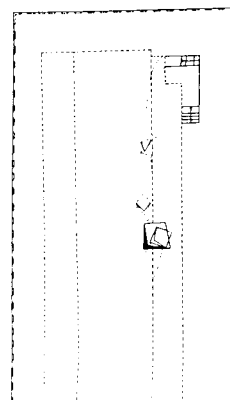
Katalog-Nummer: Abu10

- Grab-Nummer:** AA
Besitzer: *K3-ꜥꜣr*
Grab-Maße: 795,7m²
Kapellen-Maße: 3,4m²
Serdab-Nummer: Abu10/1
Lokation: hinter der Scheintür in der Westwand des Opferraumes
Orientierung: NS-orientiert
Apertur: Apertur unter der Trommel der Scheintür in den Opferraum führend
Beschreibung: keine
Inhalt: keiner
Maße: 1,5 x 0,9m (1,21m²); 2,06m hoch
Datierung: Anfang 5. Dynastie (Verner)
Bibliographie: PM III/12, 501.
Verner, Kaaper, 84ff.



Katalog-Nummer: Abu11

- Grab-Nummer:** Jtj
Besitzer: Jtj
Grab-Maße: ca. 900m²
Kapellen-Maße: ca. 9,5m²
Serdab-Nummer: Abu11/1
Lokation: hinter der Westwand des Opferraumes
Orientierung: NS-orientiert
Apertur: keine Apertur

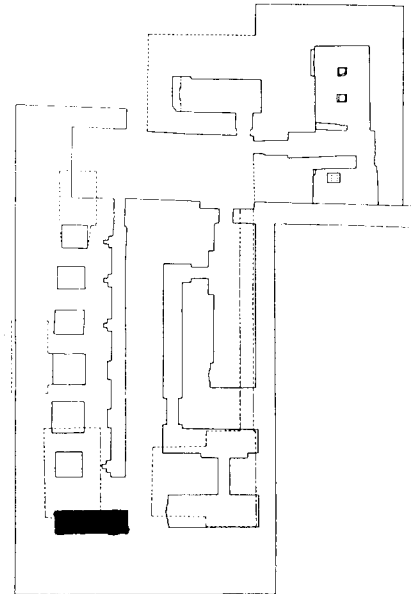


Beschreibung: die Deckblöcke lagen im Serdab
Inhalt: keiner
Maße: ca. 5,6 x 1,66m (9,296m²)
Photogr.: Verner, Early Old Kingdom Cemetery, fig. 3

Datierung: Frühe 4. Dynastie (Barta)
Bibliographie: Verner, Early Old Kingdom Cemetery, 78ff.
Barta, Serdabs, 70.

Katalog-Nummer: Abu12

Grab-Nummer: Q^{3r}
Besitzer: Q^{3r}
Grab-Maße: ca. 353,28m²
Kapellen-Maß ca. 88,18m²
Serdab-Nummer: Abu12/1
Lokation: hinter der Scheintür in der Westwand des zweiten Opferraumes
Orientierung: OW-orientiert
Apertur: keine Apertur
Beschreibung: keine
Inhalt: Reste von zwei Holzstatuen
Statuette
Maße: ca. 1,2 x 3,8m (4,56m²)
Datierung: Ende 6. Dynastie (Verner)
Bibliographie: Verner, Abusir, 80ff.



ABYDOS

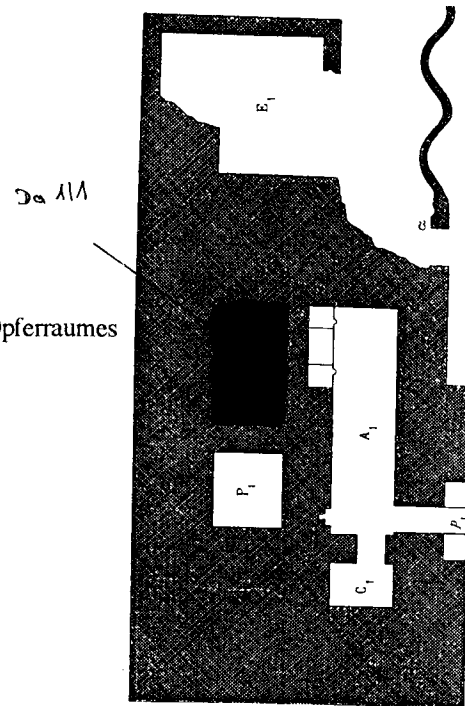
Katalog-Nummer: Aby1

Grab-Nummer: 910
Besitzer: unbekannt
Grab-Maße: keine Angabe
Kapellen-Maße: keine Angabe
Serdab-Nummer: Aby1/1
Lokation: keine Angabe
Orientierung: keine Angabe
Apertur: keine Angabe
Beschreibung: aus Lehmziegeln (0,28 x 0,13 x 0,075) gebaut; kuppelförmig
Serdab gehört eventuell zu 915 oder 918
Inhalt: Reste von 3 Holzstatuen (eine im BM, der Rest zerfiel)
2 verschlossene Töpfe, die innen keiner waren. (Faltings, Lebensmittelproduktion, 216(112))
Maße: 0,5m tief; m; 0,80m hoch erhalten; keine weiteren Angaben
Photogr.: Frankfort, Cemeteries, pl.XXXII,1
Datierung: 5. Dynastie (Frankfort)
Bibliographie: Frankfort, Cemeteries, 216.

DAH SCHUR

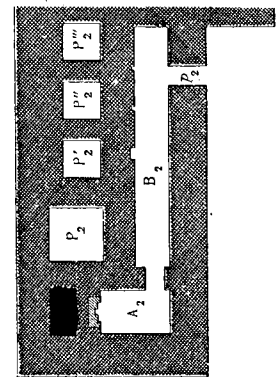
Katalog-Nummer: Da1

- Grab-Nummer:** 1
Besitzer: Ssm-nfr
Grab-Maße: ca. 208,9m²
Kapellen-Maß ca. 17,98m²
Serdab-Nummer: Da1/1
Lokation: hinter der nördlichen Scheintür in der Westwand des Opferraumes
Orientierung: NS-orientiert
Apertur: keine Apertur
Beschreibung: keine
Inhalt: keiner
Maße: ca. 3,76 x 2,23m (8,38m²)
- Datierung:** 6. Dynastie (LÄ)
Bibliographie: PM III/2², 891.
De Morgan, Dahchour II, 2ff.
LÄ I, 986.



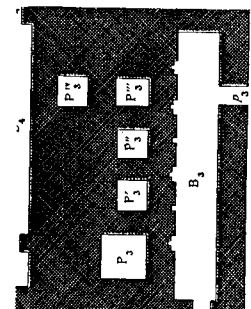
Katalog-Nummer: Da2

- Grab-Nummer:** 2
Besitzer: Snfru-jnj-jstf
Grab-Maße: ca. 57,456m²
Kapellen-Maß ca. 10,445m²
Serdab-Nummer: Da2/1
Lokation: hinter der Scheintür in der Westwand
Orientierung: NS-orientiert
Apertur: keine Apertur
Beschreibung: keine
Inhalt: Statuenreste eines stehenden Ehepaares (De Morgan, Dahchour II, fig. 13)
Maße: ca. 1,33 x 0,66m (0,8778m²)
- Datierung:** 5. Dynastie (Baud)
Bibliographie: PM III/2², 891.
De Morgan, Dahchour II, 4ff.
Balcz, Snofru-jnj-jstf, 9ff.
Baud, Critère Iconographique, 46.



Katalog-Nummer: Da3

- Grab-Nummer:** 3
Besitzer: unbekannt
Grab-Maße: ca. 105,128m²
Kapellen-Maße: ca. 19,19m²



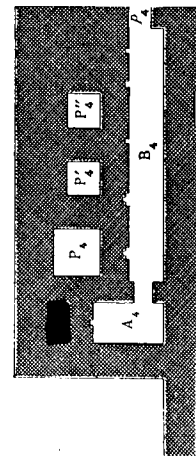
Serdab-Nummer Da3/1
Lokation: hinter der Scheintür in der Westwand des Opferraumes
Orientierung: NS-orientiert
Apertur: keine Angabe
Beschreibung: Hauptgrabkammer ist unter dem Serdab
Inhalt: keiner
Maße: ca. 2 x 0,93m (1,86m²)

Datierung: 6. Dynastie (LÄ)
Bibliographie: De Morgan, Dahchour II, 7ff.
 LÄ I, 986.

Katalog-Nummer: Da4

Grab-Nummer: 4
Besitzer: unbekannt
Grab-Maße: ca. 47,52m²
Kapellen-Maße: ca. 8,4m²
Serdab-Nummer: Da4/1
Lokation: hinter der Scheintür in der Westwand des Opferraumes
Orientierung: NS-orientiert
Apertur: keine Apertur
Beschreibung: keine
Inhalt: Statue stehend (Stein)
 Statue stehend (Stein)
 Mann sitzend (Holz)
 (alle Statuen gegen die Westwand gelehnt)
Maße: ca. 1,13 x 0,6m (0,678m²)

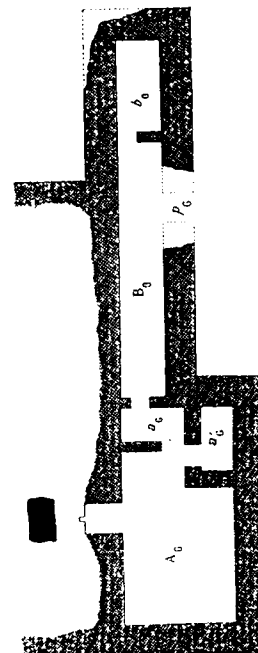
Datierung: 6. Dynastie (LÄ)
Bibliographie: De Morgan, Dahchour II, 8ff.
 LÄ I, 986.



Katalog-Nummer: Da5

Grab-Nummer: 6
Besitzer: unbekannt
Grab-Maße: nicht erhalten
Kapellen-Maße: ca. 41,26m²
Serdab-Nummer Da5/1
Lokation: hinter der Scheintür in der Westwand des Opferraumes
Orientierung: NS-orientiert
Apertur: keine Angabe
Beschreibung: Der Serdab ist völlig zerstört.
Inhalt: keiner
Maße: nicht erhalten

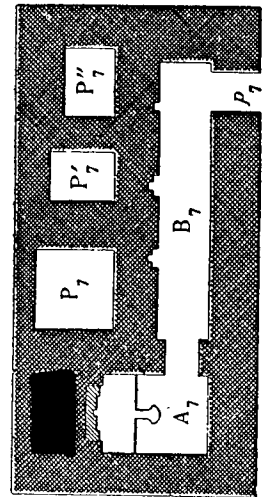
Datierung: 6. Dynastie (LÄ)
Bibliographie: De Morgan, Dahchour II, 9f.
 LÄ I, 986.



Katalog-Nummer: Da6

Grab-Nummer: 7
Besitzer: Nfr-jrt.n.s
Grab-Maße: ca. 48,51m²
Kapellen-Maße: ca. 9,74m²
Serdab-Nummer: Da6/1
Lokation: hinter der Scheintür in der Westwand des Opferraumes
Orientierung: NS-orientiert
Apertur: keine Apertur
Beschreibung: keine
Inhalt: keiner
Maße: ca. 1,53 x 0,76m (1,16m²)


Datierung: 6. Dynastie (PM)
Bibliographie: PM III/2², 892.
De Morgan, Dahchour II, 10f.



Katalog-Nummer: Da7

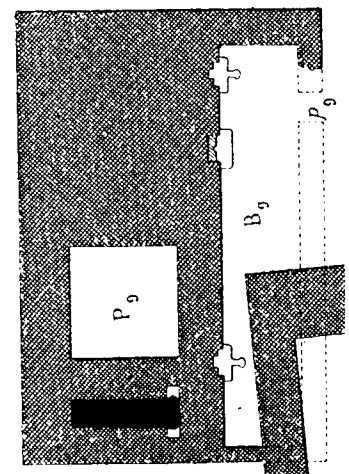
Grab-Nummer: 8
Besitzer: Nj-^ḥnh-Snfrw
Grab-Maße: ca. 154,9m²
Kapellen-Maße: ca. 35,82m²
Serdab-Nummer: Da7/1
Lokation: hinter der Nordwand des Opferraumes oder der Westwand des Korridores b
Orientierung: OW-orientiert
Apertur: keine Apertur
Beschreibung: keine
Inhalt: keiner
Maße: ca. 1 x 2,57m (2,57m²)

Datierung: 6. Dynastie (Baud)
Bibliographie: PM III/2², 892.
De Morgan, Dahchour II, 11f.
Baud, Critères Iconographique, ?



Katalog-Nummer: Da8

Grab-Nummer: 9
Besitzer: Pth-šps
Grab-Maße: ca. 48,93m²
Kapellen-Maße: ca. 10,825m²
Serdab-Nummer: Da8/1
Lokation: hinter der Westwand der Korridorkapelle
Orientierung: OW-orientiert.
Apertur: keine Apertur.
Beschreibung: keine
Inhalt: keiner
Maße: ca. 0,5 x 2m (1m²)

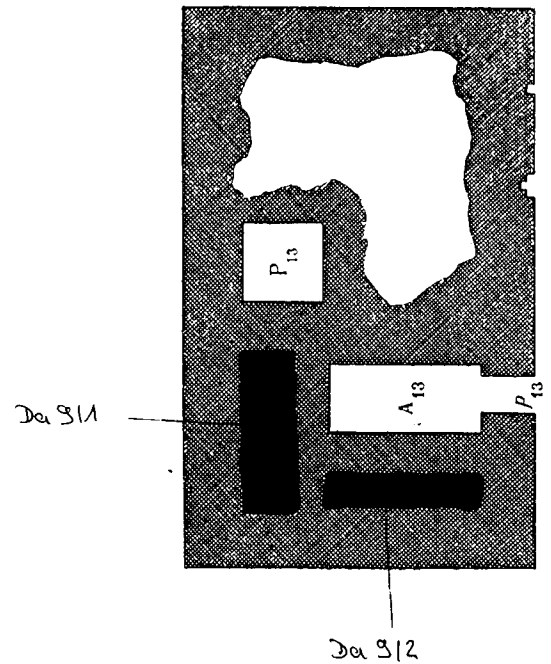


Datierung: 6. Dynastie (LÄ)
Bibliographie: De Morgan, Dahchour II, 12f.
LÄ I, 986.

Katalog-Nummer: Da9

Grab-Nummer: 13
Besitzer: unbekannt
Grab-Maße: ca. 80,45m²
Kapellen-Maß: ca. 5,069m²
Serdab-Nummer: Da9/1
Lokation: hinter der Westwand des Opferhauses
Orientierung: NS-orientiert
Apertur: keine Apertur
Beschreibung: keine
Inhalt: keiner
Maße: ca. 3,23 x 0,92m (2,97m²)
Serdab-Nummer: Da9/2
Lokation: hinter der Südwand des Opferhauses
Orientierung: OW-orientiert
Apertur: keine Apertur
Beschreibung: keine
Inhalt: keiner
Maße: ca. 0,615 x 3,07m (1,88m²)

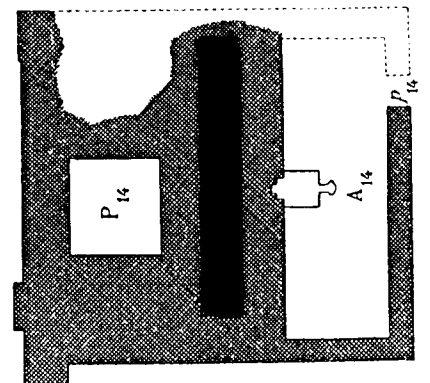
Datierung: 6. Dynastie (LÄ)
Bibliographie: De Morgan, Dahchour II, 15.
LÄ I, 986.



Katalog-Nummer: Da10

Grab-Nummer: 14
Besitzer: unbekannt
Grab-Maße: ca. 65,25m²
Kapellen-Maß: ca. 12,9m²
Serdab-Nummer: Da10/1
Lokation: hinter der Westwand des Opferhauses
Orientierung: NS-orientiert
Apertur: keine Apertur
Beschreibung: Der Serdab erstreckt sich über die gesamte Breite der Kapelle.
Inhalt: keiner
Maße: ca. 5,53 x 0,769m (4,25m²)

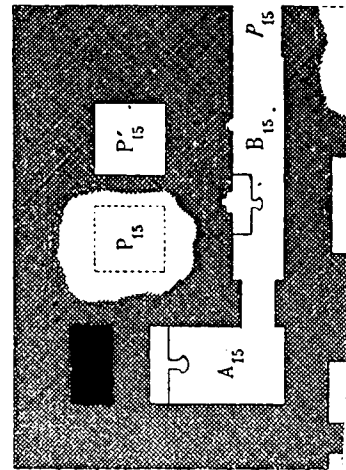
Datierung: 6. Dynastie (LÄ)
Bibliographie: De Morgan, Dahchour II, 15f..
LÄ I, 986.



Katalog-Nummer: Da11

Grab-Nummer: 15
Besitzer: unbekannt
Grab-Maße: ca. 56,76m²
Kapellen-Maß ca. 10,65m²
Serdab-Nummer: Da 11/1
Lokation: hinter der Westwand des Opferraumes
Orientierung: NS-orientiert
Apertur: keine Apertur
Beschreibung: keine
Inhalt: keiner
Maße: ca. 1,53 x 0,796m (1,176m²)

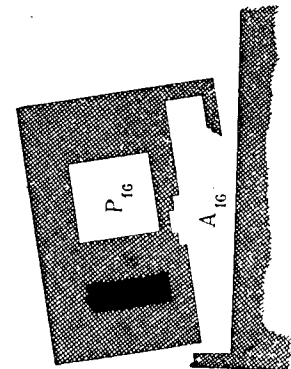
Datierung: 6. Dynastie (LÄ)
Bibliographie: De Morgan, Dahchour II, 16.
LÄ I, 986.



Katalog-Nummer: Da12

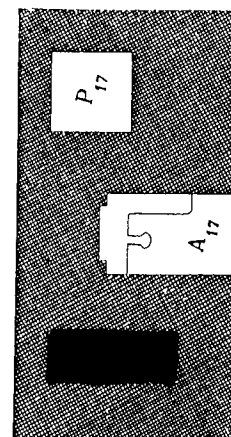
Grab-Nummer: 16
Besitzer: unbekannt
Grab-Maße: ca. 21,28m²
Kapellen-Maße: ca. 3,78m²
Serdab-Nummer: Da 12/1
Lokation: hinter dem Süden der Westwand des Opferraumes
Orientierung: OW-orientiert
Apertur: keine Apertur
Beschreibung: keine
Inhalt: keiner
Maße: ca. 0,538 x 1,61m (0,86m²)

Datierung: 6. Dynastie (LÄ)
Bibliographie: De Morgan, Dahchour II, 16.
LÄ I, 986.



Katalog-Nummer: Da13

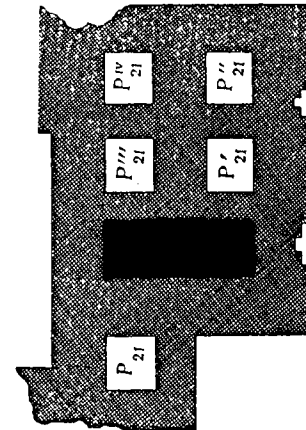
Grab-Nummer: 17
Besitzer: unbekannt
Grab-Maße: ca. 39,06m²
Kapellen-Maße: ca. 4,2m²
Serdab-Nummer: Da 13/1
Lokation: hinter der Südwan der Opferraumes
Orientierung: OW-orientiert
Apertur: keine Apertur



Beschreibung: keine
Inhalt: keiner
Maße: ca. 1 x 2,61m (2,61m²)
Datierung: 6. Dynastie (LÄ)
Bibliographie: De Morgan, Dahchour II, 16.
 LÄ I, 986.

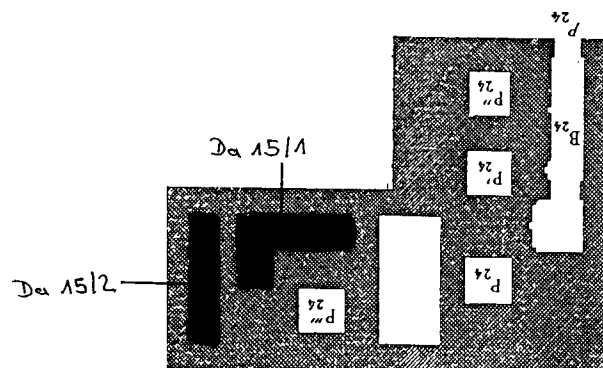
Katalog-Nummer: Da14

Grab-Nummer: 21
Besitzer: unbekannt
Grab-Maße: ca. 30,397m²
Kapellen-Maße: nicht erhalten
Serdab-Nummer: Da14/1
Lokation: hinter der Südscheintür der Westwand des Opferraumes
Orientierung: OW-orientiert
Apertur: keine Apertur
Beschreibung: keine
Inhalt: keiner
Maße: ca. 1,07 x 3m (3,21m²)
Datierung: 6. Dynastie (LÄ)
Bibliographie: De Morgan, Dahchour II, 17.
 LÄ I, 986.



Katalog-Nummer: Da15

Grab-Nummer: 24
Besitzer: S^cn^h-w^tj
Grab-Maße: ca. 102,9m²
Kapellen-Maße: ca. 7,71m²
Serdab-Nummer: Da15/1
Lokation: L-förmiger Serdab im westlichen Teil der Mastaba gelegen
Orientierung: L-förmig
Apertur: keine Apertur
Beschreibung: Der Serdab besitzt einen ungewöhnlichen Grundriß.
Inhalt: Kornmahlende (Kairo CG 504, Borchardt, Statuen I, Bl. 86)
 Rudernder (De Morgan, Dahchour II, fig. 45)
 Kniender (De Morgan, Dahchour II, fig. 46)
 Korbträgerin (Kairo CG 509, Borchardt, Statuen I, Bl. 87)
 Korbträgerin (Kairo CG 510, ohne Abb.)
 Mann sitzend (Kairo CG 517, Borchardt, Statuen I, Bl. 88)
 Mann stehend (Kairo CG 503, De Morgan, Dahchour II, fig. 49)
 Mann stehend (keine Inventarnummer oder Abbildung publiziert)
 6 Männer schreitend (Kairo CG 511, De Morgan, Dahchour II, pl. III)
 5 Männer schreitend, Holz (Kairo CG 512, Borchardt, Statuen I, Bl. 88)
 sitzender Mann (ohne Kopf), Holz (Kairo CG 507, ohne Abb.)
 Schreitender Mann, Holz (Kairo CG 505, Borchardt, Statuen I, Bl. 86)
 Schreitender Mann, Holz (Kairo CG 516, ohne Abb.)
 Schreitender Mann, Holz (Kairo CG 514, ohne Abb.)
 Schreitender Mann, Holz (Kairo CG 506, Borchardt, Statuen I, Bl. 86)
 Sitzender Mann Holz (Kairo CG 513, ohne Abb.)



Mann stehend, Holz (De Morgan, Dahchour II, pl. IV,17)
 Mann stehend, Holz (De Morgan, Dahchour II, pl. IV,18)
 Mann stehend, Holz (De Morgan, Dahchour II, pl. IV,19)
 Mann stehend, Holz (De Morgan, Dahchour II, pl. IV,20)
 Statuenkopf (keine Inventarnummer oder Abbildung publiziert)
 Statuenkopf (keine Inventarnummer oder Abbildung publiziert)
 Stehender Mann (keine Inventarnummer oder Abbildung publiziert)
 Stehender Mann (keine Inventarnummer oder Abbildung publiziert)
 Stehender Mann (keine Inventarnummer oder Abbildung publiziert)
 Stehender Mann (keine Inventarnummer oder Abbildung publiziert)
 Nackter (keine Inventarnummer oder Abbildung publiziert)
 Schreitender (keine Inventarnummer oder Abbildung publiziert)
 6 Statuen schreitend (keine Inventarnummer oder Abbildung publiziert)
 Kopf und Torso einer Statue (keine Inventarnummer oder Abbildung publiziert)
 Sitzender (keine Inventarnummer oder Abbildung publiziert)

Maße: ca. 09 x 3,81m (3,429m²)

Serdab-Nummer: **Da15/2**

Lokation: im Nordwesten der Mastaba

Orientierung: OW-orientiert

Apertur: keine Apertur

Beschreibung: keine

Inhalt: keiner

Maße: keine Angabe

Datierung: 6. Dynastie (LÄ)

Bibliographie: PM III/2², 892.
 De Morgan, Dahchour II, 14f.
 LÄ I, 986.

Katalog-Nummer: Da16

Grab-Nummer: DAS9

Besitzer: Jp*j*

Grab-Maße: 329, 4m²

Kapellen-Maße: keine Angabe

Serdab-Nummer: **Da16/1**

Lokation: hinter der Westwand der Kapelle an deren südlichen Ende

Orientierung: OW-orientiert

Apertur: keine Angabe

Beschreibung: keine

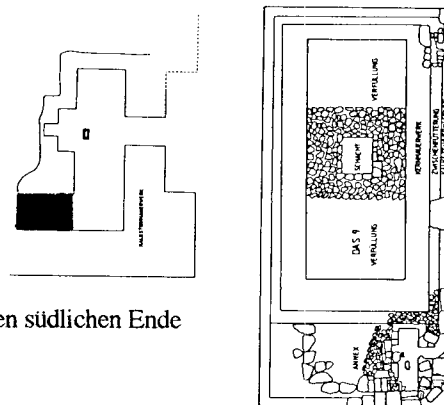
Inhalt: Zwei Standstatuen in situ (eine männliche; eine weitere Geschlecht unbekannt)

Maße: keine Angabe

Photogr.: Stadelmann/Alexanian, Friedhöfe, Tf. 50b.

Datierung: 4. Dynastie (Stadelmann/Alexanian)

Bibliographie: Stadelmann/Alexanian, Friedhöfe, 301ff.



DENDERA

Katalog-Nummer: Dn1

Grab-Nummer: 8

Besitzer: Jdwo I

Grab-Maße: keine Angabe

Kapellen-Maße: keine Angabe

Serdab-Nummer: Dn1/1

Lokation: in der NO-Ecke der Mastaba, in der Verlängerung der Treppe

Orientierung: keine Angabe

Apertur: keine Angabe

Beschreibung: Der Serdab wurde von C. Fisher ausgegraben, dessen Tagbücher unveröffentlicht geblieben sind.

Inhalt: 36 Holzstatuen, z.T. mit eingelegten Augen; die meisten wurden von Termiten zerfressen

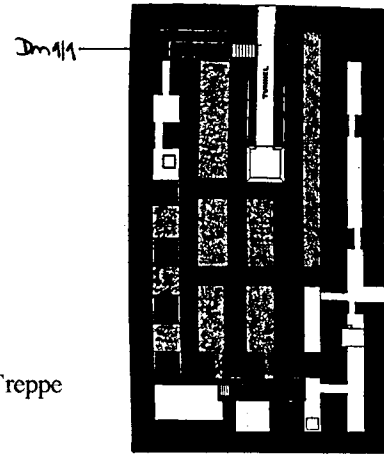
Maße: keine Angabe

Datierung: 6. Dynastie (Fischer)

Bibliographie: PM V, 111.

Fischer, Dendera, 93ff.

Petrie, Dendereh, 8f.



DESCHASCHEH

Katalog-Nummer: De1

Grab-Nummer: Jntj

Besitzer: Jntj

Grab-Maße: Felsgrab

Kapellen-Maße: 23,1m²

Serdab-Nummer: De1/1

Lokation: hinter dem südlichen Teil der Westwand des Opferraumes

Orientierung: NS-orientiert

Apertur: Tüрдurchgang mit einer Türschwelle 0,25m über dem Kapellenboden (1,05 x 0,4m; 1,75m hoch).

Beschreibung: keine

Inhalt: Nische in der Westwand (1,05 x 0,25m; 1,75m hoch) mit den Resten einer Felsstatue.
Nische in der Nordwand (0,6 x 0,4m; 1,15m hoch) mit einem Sims in 0,7m Höhe und 2 Pfosten (0,1 x 0,1m)

In beiden Nischen Reste der Bemalung des Hintergrundes.

Maße: 2 - 2,2 x 1,3m (2,73m²); 1,85m hoch.

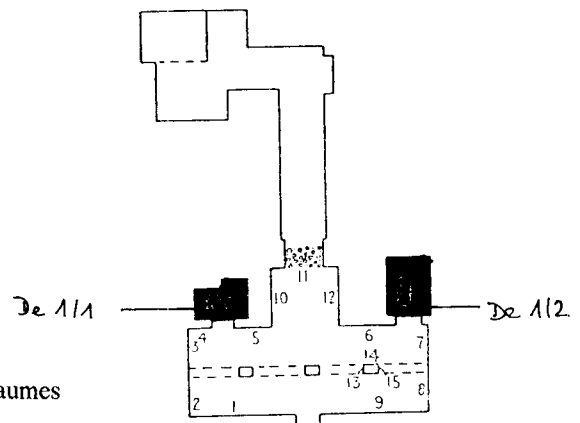
Serdab-Nummer: De1/2

Lokation: hinter dem nördlichen Teil der Westwand des Opferraumes

Orientierung: OW-orientiert

Apertur: Tüрдurchgang mit einer Schwelle (0,35m über Kapellenniveau) 0,85 x 0,45m; 1,75m hoch.

Beschreibung: keine



Inhalt: Nische in der Südwand mit Sims (in 0,7m Höhe) 1,2 x 0,5m; 1,05m hoch. Darin zwei Sitzstatuen (Frau und Mann)
 Nische in der Westwand (1,05 x 0,15m; 1,6m hoch) mit Resten einer Frauenstatue.
 Nische in der Nordwand (in 0,7m Höhe) 0,85 x 0,15; 0,7m hoch. Darin Reste von zwei stehenden Statuetten.
 Opferbecken an der Nordwand (0,7 x 0,35 x 0,2m).
 Der Hintergrund aller Nischen war rot bemalt.

Maße: 1,4 - 1,55 x 1,85m (2,775m²); 1,75m hoch

Datierung: 6. Dynastie (Harpur)

Bibliographie: PM IV, 121f.
 Kanawati/McFarlane, Deshasha, 15ff.
 Petrie, Deshasheh, 6-8.
 Harpur, Tomb Decoration, No. 622.

Katalog-Nummer: De2

Grab-Nummer: Jtj

Besitzer: Jtj (Šdww)

Grab-Maße: Felsgrab

Kapellen-Maße: 38,86m²

Serdab-Nummer: De2/1

Lokation: hinter dem südlichen Teil der Westwand der Kapelle

Orientierung: NS-orientiert

Apertur: Tüрдurchgang (0,75 x 0,45m)

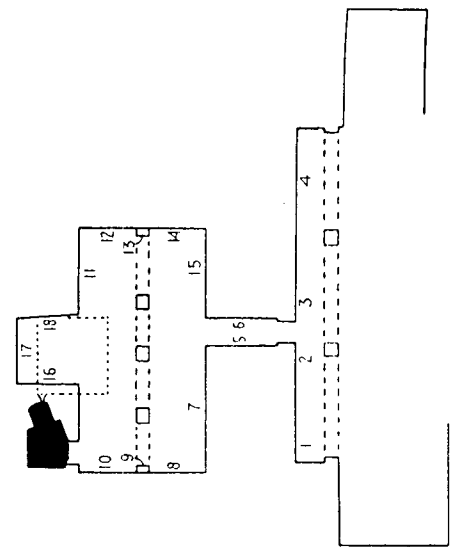
Beschreibung: keine

Inhalt: Nische in der Westwand (0,55 x 0,5 - 0,6m)

Maße: 1,05 x 1,25 - 1,5m (1,47m²); 1,6m hoch.

Datierung: Anfang 6. Dynastie (PM)

Bibliographie: PM IV, 122f.
 Kanawati/McFarlane, Deshasha, 39ff.
 Petrie, Deshasheh, 9ff.



Katalog-Nummer: De3

Grab-Nummer: Nn-hft-k³

Besitzer: Nn-hft-k³

Grab-Maße: nicht erhalten

Kapellen-Maße: nicht erhalten

Serdab-Nummer: De3/1

Lokation: unter dem Fundament der vollständig zerstörten Mastaba in der SW-Ecke vor der Westwand

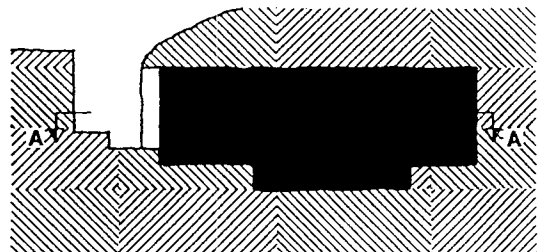
Orientierung: nicht erhalten

Apertur: Siehe unten bei Beschreibung

Beschreibung: Ein Schacht führt zum Serdab (Mund = 0,85 x 1,05m; 1,30-1,55m tief)
 Durchgang in der Westwand mit 2 Pfosten (je 0,75 x 0,30; 1,25m hoch)
 dann eine Stufe runter (0,25m); Nische in der Westwand (1,05 x 1,20; 1,2m hoch = Öffnung)

Inhalt: Nn-hft-k³ stehend (Kairo CG 651, Petrie, Deshasheh, pl. XXXII,4-6)
 Nn-hft-k³ stehend (BM 1239, Petrie, Deshasheh, pl. XXX; XXXII1-3)
 Nn-hft-k³ sitzend mit Sohn (Kairo CG 649, Kanawati/McFarlane, Deshasheh, pl. 22)
 Nn-hft-k³ und Frau (BMFA, Inventarnummer unbekannt, Petrie, Deshasheh, pl. XXXI,1)
 Nn-hft-k³ mit Frau (Chicago, Inventarnummer unbekannt, Petrie, Deshasheh, pl. XXXI,2)

Schnitt



Statuenbasis des *Nn-hft-k³* mit Frau (Chicago, Petrie, Deshasheh, pl. XXXIII,27)
 Reste einer Statuenbasis (keine Inventarnummer oder Abbildung publiziert)
Nn-hft-k³ sitzend (Philadelphia, Inventarnummer unbekannt, Petrie, Deshasheh, pl. XXX 2-3)
Nn-hft-k³ schreibend (Liverpool, Inventarnummer unbekannt, Petrie, Deshasheh, pl. XXXIII,31)
Nn-hft-k³ schreibend (BM 29562, Petrie, Deshasheh, pl. XXXIII,30)
 Statuenrest des *Nn-hft-k³* mit Kind (keine Inventarnummer oder Abbildung publiziert)
 Reste einer Statue des *Nn-hft-k³* (BMFA, keine Inventarnummer oder Abbildung publiziert)

Maße: 2,6 x 5,05m (13,13m²); 1,5m hoch
Photogr.: Kanawati/McFarlane, Deshasheh, pl. 61a

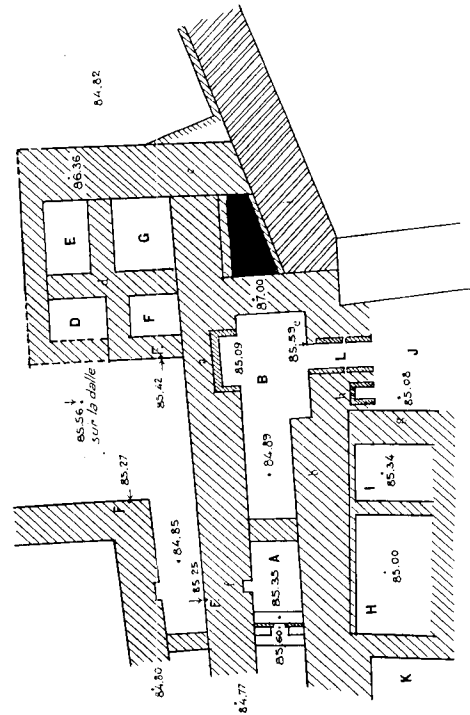
Datierung: Ende 5. - 6. Dynastie (PM)
Bibliographie: PM IV, 123.
 Kanawati/McFarlane, Deshasheh, 71ff.
 Petrie, Deshasheh, 12ff.

EDFU

Katalog-Nummer: Ed1

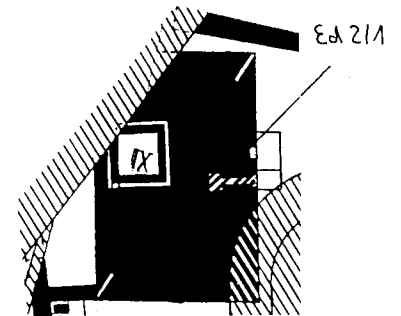
Grab-Nummer: Jsj
Besitzer: Jsj
Grab-Maße: ca. 150m²
Kapellen-Maße: ca. 12m²
Serdab-Nummer: Ed1/1
Lokation: hinter der Nordwand des Opferraumes
Orientierung: NS-orientiert
Apertur: keine Apertur
Beschreibung: keine
Inhalt: Mann sitzend
 Ehepaar
Maße: ca. 2,15 x 0,5 - 1,2m (2,68m²)

Datierung: 6. Dynastie (Baer)
Bibliographie: PM V, 201f.
 Alliot, Edfou, 8ff.
 Briuyère/Monteuffel/Michalowski, Tell Edfou, 40ff.
 Baer, Rank and Title, No. 62.



Katalog-Nummer: Ed2

Grab-Nummer: M IX
Besitzer: Nfr
Grab-Maße: ca. 39,6m²
Kapellen-Maße: nicht erhalten
Serdab-Nummer: Ed2/1
Lokation: hinter der südlichen Scheintür in der Westwand
Orientierung: Gang OW-orientiert; dann Kammer NS-orientiert.
Apertur: Apertur durch die Scheintür nach außen
Beschreibung: langer Gang an dessen Ende sich ein NS-Raum erstreckt; in diesem befindet sich eine Stele an der Wand



Inhalt: Stele (Bruyère/Monteuffel/Michalowski, Tell Edfou, pl. XV,1)
Maße: 0,3 x 0,5m (Gang) und 0,9 x 0,2m (Kammer) (0,33m²)
Photonr.: Bruyère/Monteuffel/Michalowski, Tell Edfou, fig. 23

Datierung: Ende 6. Dynastie - 1. Zwischenzeit (Bruyère/Monteuffel/Michalowski)
Bibliographie: Bruyère/Monteuffel/Michalowski, Tell Edfou, 53ff.

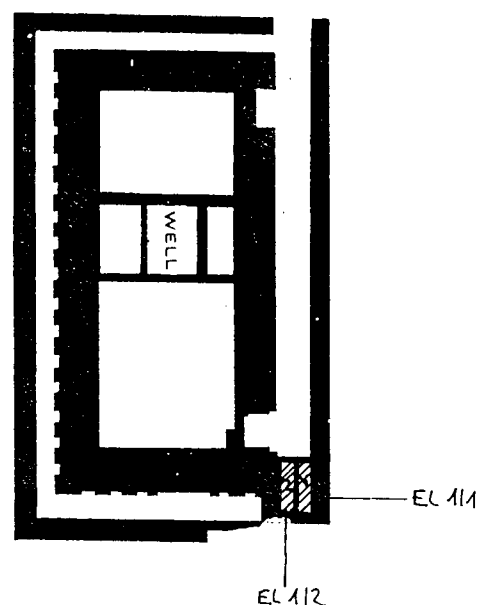
ELKAB

Katalog-Nummer: E11

Grab-Nummer: A
Besitzer: K³-mn³
Grab-Maße: 427,75m²
Kapellen-Maße: keine Angabe
Serdab-Nummer: E11/1
Lokation: hinter dem östlichen Teil der Südwand des Opferraumes
Orientierung: NS-orientiert
Apertur: keine Apertur
Beschreibung: keine
Inhalt: keine Angabe
Maße: keine Angabe

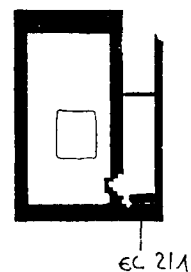
Serdab-Nummer: E11/2
Lokation: hinter dem westlichen Teil der Südwand des Opferraumes
Orientierung: NS-orientiert
Apertur: keine Apertur
Beschreibung: keine
Inhalt: Reste einer Statue mit dem Namen des Grabherrn
 Bein einer zweiten Statue
Maße: keine Angabe

Datierung: Anfang 4. Dynastie (Hartmann)
Bibliographie: Quibell, El Kab, 3.
 Hartmann, El Kab, 51.



Katalog-Nummer: E12

Grab-Nummer: B
Besitzer: unbekannt
Grab-Maße: 99,68m²
Kapellen-Maße: keine Angabe
Serdab-Nummer: E12/1
Lokation: hinter der Südwand der Korridorkapelle
Orientierung: keine Angabe
Apertur: keine Angabe



Beschreibung: keine
Inhalt: keiner
Maße: keine Angabe

Datierung: Anfang 4. Dynastie (Reisner)

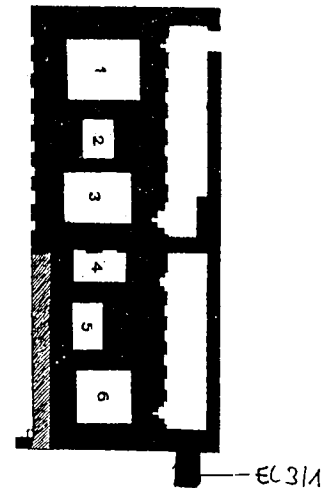
Bibliographie: Quibell, El Kab, 4.
Reisner, Tomb Development, 230(4).

Katalog-Nummer: E13

Grab-Nummer: Ca
Besitzer: unbekannt
Grab-Maße: keine Angabe
Kapellen-Maße: keine Angabe
Serdab-Nummer: E13/1
Lokation: außerhalb im Süden der Mastaba
Orientierung: NS-orientiert
Apertur: keine Apertur
Beschreibung: keine
Inhalt: keiner
Maße: keine Angabe

Datierung: Anfang 4. Dynastie (Reisner)

Bibliographie: Quibell, El Kab, 5.
Reisner, Tomb Development, 229(3).

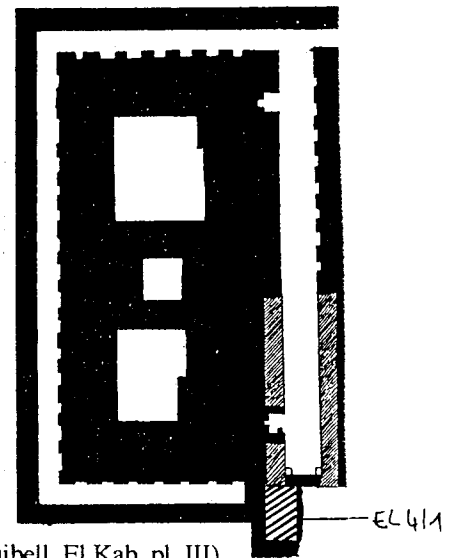


Katalog-Nummer: E14

Grab-Numme: D
Besitzer: Nfr-Sšm
Grab-Maße: 416,69m²
Kapellen-Maße: keine Angabe
Serdab-Nummer: E14/1
Lokation: hinter der Südwand des östlichen Korridors
Orientierung: NS-orientiert
Apertur: keine Apertur
Beschreibung: mit Lehmziegeln gemauert
Inhalt: Verstorbener stehend (Philadelphia UME 16160, Quibell, El Kab, pl. III)
Verstorbener sitzend (Kairo CG 650, Borchardt, Statuen II, Bl. 120)
Maße: keine Angabe

Datierung: Anfang 4. Dynastie (Hartmann)

Bibliographie: Quibell, El Kab, 5
Hartmann, El Kab, 51.



GISA

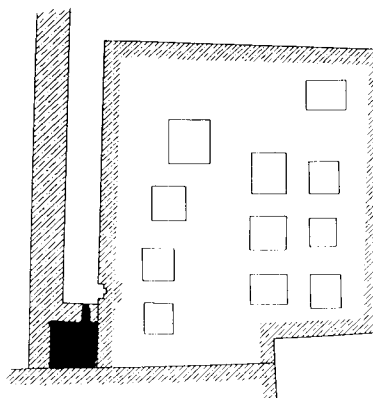
Katalog-Nummer: G1

Grab-Nummer: B
Besitzer: unbekannt
Grab-Maße: ca. 99,75 m²
Kapellen-Maße: ca. 8,8 m²

Serdab-Nummer: G1/1

Lokation: hinter der Nordwand der Korridorkapelle
Orientierung: quadratisch
Apertur: Apertur in der Südwand des Serdabs zur Kapelle hin
Beschreibung: keine
Inhalt: Reste von Holzstatuen
Maße: 1,20 x 1,20m (1,44m²); 1,50m hoch

Datierung: Ende 5. - 6. Dynastie (Leclant)
Bibliographie: Abu Bakr, Giza, 83ff.
Leclant, Fouilles de Travaux I, 346f.



Katalog-Nummer: G2

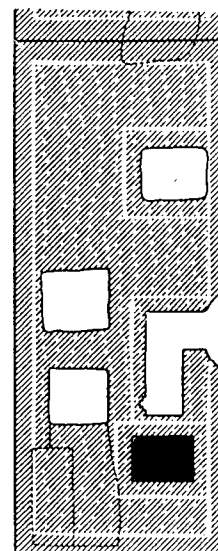
Grab-Nummer: D11
Besitzer: unbekannt
Grab-Maße: ca. 43,43 m²
Kapellen-Maße: ca. 1,75 m²

Serdab-Nummer: G2/1

Lokation: hinter der Südwand des Opferraumes
Orientierung: OW-orientiert
Apertur: keine Apertur sichtbar
Beschreibung: nahezu quadratischer Raum, offen aufgefunden
Inhalt: keiner
Maße: ca. 1,2 x 0,9m (1,08 m²)

Datierung: 5. - 6. Dynastie
Steindorff/Hölscher geben lediglich "jünger als D11A" zur Datierung an. Da aber auch dieses Referenz-Grab keine Datierung aufweist, ist diese Angabe unbrauchbar. Da die Mastaba eine L-förmige Kapelle und relativ wenig Schächte aufweist, ist sie möglicherweise in die Zeit vom Ende der 5. bis in die 6. Dynastie zu datieren (siehe auch Reisner, Giza I, 256f.)

Bibliographie: Steindorff/Hölscher, Mastabas, 20f.



Katalog-Nummer: G3

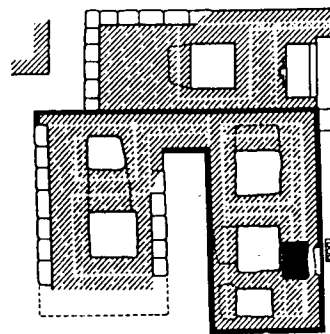
Grab-Nummer: D12b
Besitzer: *Hrj-rmn*
Grab-Maße: ca. 10,12 m²
Kapellen-Maße: ca. 3,08 m²

Serdab-Nummer: G3/1

Lokation: hinter der Scheintür in der Westwand
Orientierung: NS-orientiert
Apertur: keine Apertur sichtbar
Beschreibung: Bei der Auffindung war nur noch die Westwand erhalten.
Inhalt: Statuengruppe des Verstorbenen mit 3 Kindern (Hildesheim 16, Martin-Pardey, Plastik I, 30f.). Die Statuengruppe war in ihre Basis eingelassen.
Maße: 0,5 x 0,7m (0,35 m²)

Datierung: 5. - 6. Dynastie
Das Spektrum der vorgeschlagenen Datierungen reicht von der 5. Dynastie (PM, Cherpion [Niuserre]) über 5. - 6. Dynastie (Falke) bis hin zur 6. Dynastie (Martin-Pardey). Ich tendiere dazu, die Anlage in den Übergang von der 5. - 6. Dynastie zu datieren, da es sich um einen Anbau an eine Mastaba aus dem Ende der 5. Dynastie handelt.

Bibliographie: PM III/1², 109.
Steindorff/Hölscher, Mastabas, 21f.
Cherpion, Sentiment, 36 §2a.
Martin-Pardey, Plastik I, 30ff.
Falke, Gruppenstatuen, Nr. 116.



Katalog-Nummer: G4

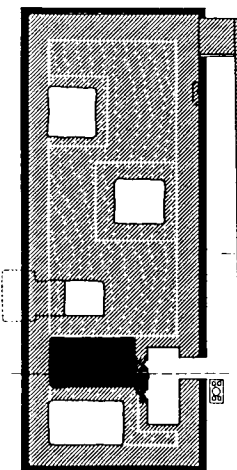
Grab-Nummer: D14
Besitzer: *Jr-k³-Pth*
Grab-Maße: ca. 72,8 m²
Kapellen-Maße: ca. 11,5 m²

Serdab-Nummer: G4/1

Lokation: hinter der Westwand des Opferraumes
Orientierung: OW-orientiert
Apertur: zwischen den Scheintüren der Westwand in den Opferraum
Beschreibung: Die Wände des rechteckigen Raumes sind aus Bruchsteinen gemauert und waren ehemals verputzt.
Inhalt: keiner
Maße: ca. 1,4 x 2,4m (3,36 m²)

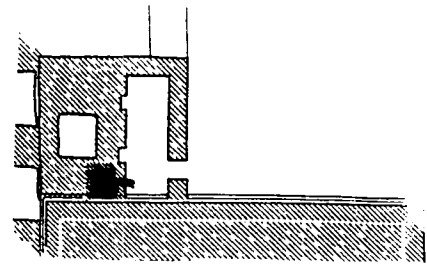
Datierung: 5. - 6. Dynastie (PM)

Bibliographie: PM III/1², 109.



Katalog-Nummer: G5

Grab-Nummer: D15b
Besitzer: Mrrw
Grab-Maße: ca. 4,2 m²
Kapellen-Maße: ca. 0,99 m²



Serdab-Nummer: G5/1

Lokation: in der Westwand des Opferraumes hinter der südlichen Scheintür
Orientierung: keine, da nahezu quadratisch
Apertur: Die Apertur wird als vorhanden beschrieben, wurde aber auf dem Grundriß nicht eingezeichnet. Ihr Umfeld soll mit der Darstellung von Vorlesepriestern dekoriert sein.
Beschreibung: Der aus Ziegeln gemauerte Serdab war bei der Auffindung intakt.
Inhalt: keiner
Maße: ca. 0,35 x 0,3m (0,11m²)

Datierung: 5. - 6. Dynastie (PM)
Bibliographie: PM III/1², 109.
Steindorff/Hölscher, Mastabas, 25f.

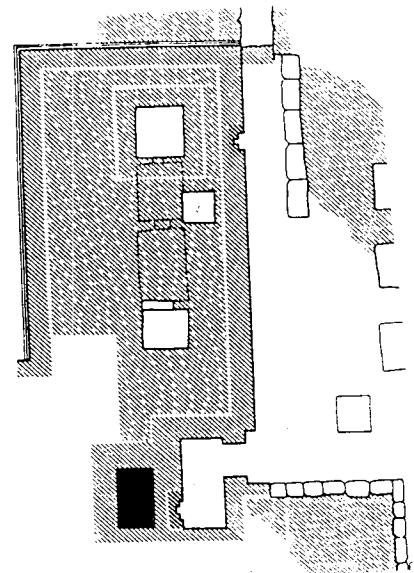
Katalog-Nummer: G6

Grab-Nummer: D16
Besitzer: unbekannt
Grab-Maße: ca. 41 m²
Kapellen-Maße: ca. 6,09 m²

Serdab-Nummer: G6/1

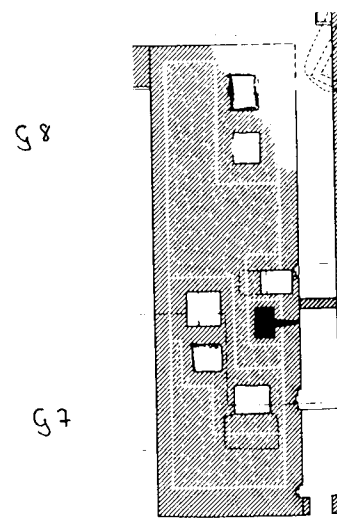
Lokation: hinter der Scheintür in der Westwand des Opferraumes
Orientierung: NS-orientiert
Apertur: Apertur durch die Scheintür in den Opferraum
Beschreibung: keine
Inhalt: keine Angaben
Maße: ca. 1 x 0,6m (0,60 m²)

Datierung: Anfang 5. Dynastie (Steindorff/Hölscher)
Bibliographie: Steindorff/Hölscher, Mastabas, 26f.



Katalog-Nummer: G7

Grab-Nummer: D19/1 (südliche Kultkammer des Grabes)
Besitzer: Wr-b³w-R^c
Grab-Maße: ca. 22,5 m²
Kapellen-Maße: ca. 4,5 m²



Serdab-Nummer: G7/1

Lokation: hinter dem Nordende der Westwand der Korridorkapelle

Orientierung: NS-orientiert

Apertur: Apertur durch die Westwand zur Korridorkapelle hin

Beschreibung: keine

Inhalt: Reste von zwei Holzstatuen (eine davon soll sich heute in Wien befinden, siehe Steindorff/Hölscher, Mastabas, 29, Anm. 12)

Maße: ca. 0,4 x 0,7m (0,28 m²)

Datierung: 5. - 6. Dynastie (PM)

Bibliographie: PM III/1², 109.
Steindorff/Hölscher, Mastabas, 28ff.

Katalog-Nummer: G8

Grab-Nummer: D19/2 (nördliche Kultkammer des Grabes)

Besitzer: unbekannt

Grab-Maße: ca. 25,65 m²

Kapellen-Maße: ca. 5,13 m²

Serdab-Nummer: G8/1

Lokation: hinter der Scheintür im Süden der Westwand der Korridorkapelle

Orientierung: OW-orientiert

Apertur: keine Apertur sichtbar

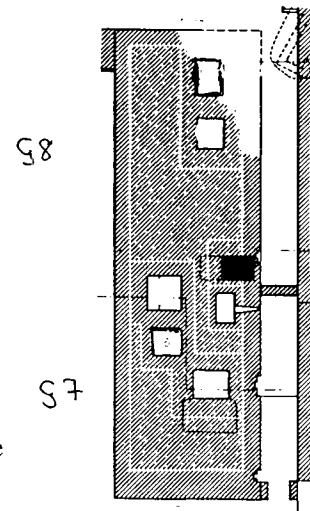
Beschreibung: Eventuell war der Serdab zunächst als Schacht geplant. In 2m Tiefe befindet sich eine kleine Kammer nach Westen.

Inhalt: keiner

Maße: ca. 0,55 x 0,75m (0,41 m²)

Datierung: 5. - 6. Dynastie (PM)

Bibliographie: PM III/1², 109.
Steindorff/Hölscher, Mastabas, 28ff.



Katalog-Nummer: G9

Grab-Nummer: D20

Besitzer: D³d³-m-^cnh

Grab-Maße: ca. 42,3 m²

Kapellen-Maße: ca. 10,62 m²

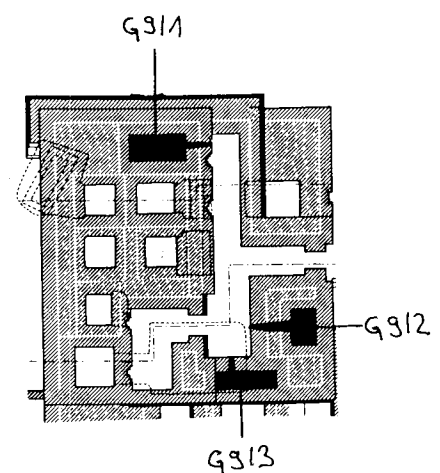
Serdab-Nummer: G9/1

Lokation: im Norden der Korridorkapelle hinter der Westwand

Orientierung: OW-orientiert

Apertur: Apertur durch die Westwand zwischen der nördlichsten und der mittleren Scheintür

Beschreibung: Bei der Auffindung war eine der Deckplatten zerschlagen.



Inhalt: Gruppenstatue des *D³d³-m-^cnh* (zweifach dargestellt) mit Frau (Kairo JE 37826, Hornemann, Types V, pl. 1370)
Kornmahlende Dienerin (Hildesheim 19, Martin-Pardey, Plastik I, 53ff.)
Reste von zwei weiteren Dienerfiguren
3 rote Tontöpfchen mit Nilschlamm oder ähnlichem

Maße: ca. 1,6 x 0,75m (1,20 m²)

Serdab-Nummer: G9/2

Lokation: im südlichen Teil der Korridorkapelle hinter der Ostwand
Orientierung: NS-orientiert
Apertur: Apertur durch die Ostwand in die Korridorkapelle
Beschreibung: Der Serdab wurde aus Kalksteinquadern gemauert und mit Mörtel verputzt. Die Deckplatten waren 20 cm stark. Die Apertur war herausgebrochen und auf 60 x 60 cm erweitert.

Inhalt: Reste von stuckiertem Holz mit der Darstellung eines Halskragens

Maße: ca. 0,7 x 1m (0,70 m²); 1,8m hoch

Serdab-Nummer: G9/3

Lokation: hinter der Südwand der Korridorkapelle
Orientierung: OW-orientiert
Apertur: Apertur durch die Südwand zur Korridorkapelle
Beschreibung: Der Block mit der Apertur lag vor dem Serdab auf dem Boden der Kapelle.
Inhalt: Statue eines sitzenden Mannes (Hildesheim 12, Martin-Pardey, Plastik I, 16ff.) an die NW-Ecke des Serdabs gelehnt.

Maße: ca. 1,8 x 0,5m (0,90 m²)

Datierung: Ende 5. Dynastie (Martin-Pardey)

Bibliographie: PM III/1², 109f.
Steindorff/Hölscher, Mastabas, 30ff.
Martin-Pardey, Plastik I, 16ff. 53ff.

Katalog-Nummer: G10

Grab-Nummer: D23/1 (Kernbau der Mastaba)

Besitzer: R^c-šps

Grab-Maße: ca. 54,6 m²

Kapellen-Maße: ca. 1,44 m²

Serdab-Nummer: G10/1

Lokation: hinter der Scheintür in der Westwand des Opferraumes

Orientierung: keine, da nahezu quadratisch.

Apertur: keine Apertur

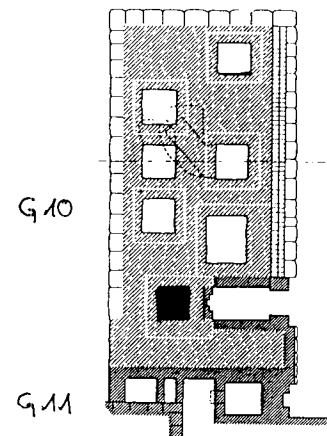
Beschreibung: keine

Inhalt: keiner

Maße: ca. 0,85 x 0,9m (0,77 m²)

Datierung: Ende 5. - Anfang 6. Dynastie (Martin-Pardey)

Bibliographie: PM III/1², 110.
Steindorff/Hölscher, Mastabas, 33f.
Martin-Pardey, Plastik I, 39ff.



Katalog-Nummer: G11

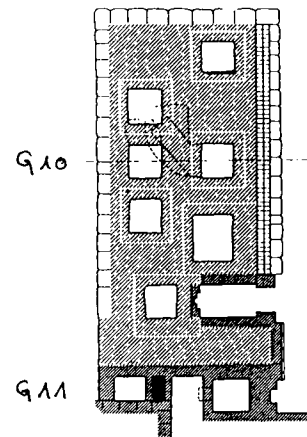
Grab-Nummer: D23/2 (Anbau zu G10)
Besitzer: unbekannt
Grab-Maße: 59,8 m²
Kapellen-Maße: Die Kapelle existiert nicht mehr.

Serdab-Nummer: G11/1

Lokation: in der Westwand des südlichen Anbaus
Orientierung: NS-orientiert
Apertur: keine Apertur
Beschreibung: keine
Inhalt: keiner
Maße: ca. 0,6 x 0,3m (0,80 m²)

Datierung: Ende 5. - Anfang 6. Dynastie (Martin-Pardey)

Bibliographie: PM III/1², 110.
Steindorff/Hölscher, Mastabas, 33f.
Martin-Pardey, Plastik I, 39ff.



Katalog-Nummer: G12

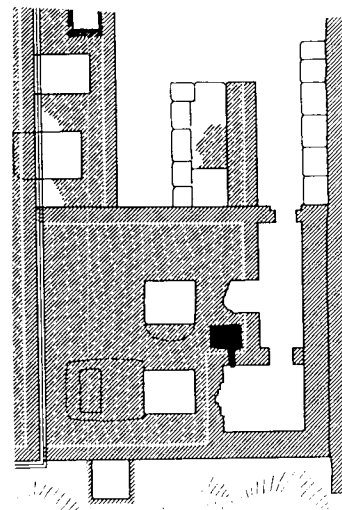
Grab-Nummer: D24
Besitzer: unbekannt
Grab-Maße: ca. 56 m²
Kapellen-Maße: ca. 8,16 m²

Serdab-Nummer: G12/1

Lokation: in der Nordwand des Opferraumes
Orientierung: OW-orientiert
Apertur: Apertur durch die Nordwand in den Opferraum
Beschreibung: keine
Inhalt: Reste von zwei stukkiereten und bemalten Holzstatuen
Maße: ca. 0,8 x 0,6m (0,48 m²)

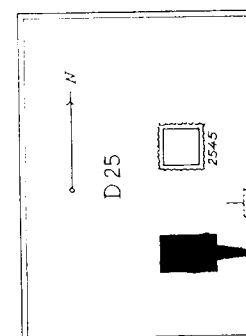
Datierung: Ende 5. - 6. Dynastie (Steindorff/Hölscher)

Bibliographie: Steindorff/Hölscher, Mastabas, 34f.



Katalog-Nummer: G13

Grab-Nummer: D25
Besitzer: unbekannt
Grab-Maße: ca. 111,8 m²
Kapellen-Maße: ca. 0,41 m²



Serdab-Nummer: G 13/1

Lokation: in der Ostfassade südlich der Scheintür

Orientierung: OW-orientiert

Apertur: Apertur zur Ostfassade

Beschreibung: keine

Inhalt: keiner

Maße: ca. 1 x 1,05 (1,05 m²)

Datierung: 5. Dynastie

Zu der bei PM unerwähnt gebliebenen Mastaba D25 wurden bislang keine Datierungsvorschläge erbracht. Während die im Westen und Süden angrenzenden Mastabas nach Junker (Giza IX, 26) zum Großteil aus der 6. Dynastie stammen, datieren die nördlich angrenzenden Anlagen vom Ende der 5. bis zur 6. Dynastie (siehe PM). Die Mastaba D25 selbst wurde freistehend errichtet und weist auf dem bei Junker publizierten Grundriß nur einen Schacht auf, während bei Steindorff/Hölscher (Mastabas, 35) von mehreren Schächten die Rede ist. Die einzige erhaltene Kultstelle liegt in der Mitte der Ostfassade der Mastaba. Die Lage des Grabes in der Umgebung von Mastabas, die allesamt frühestens in die 5. Dynastie datieren, wie auch die Tatsache, daß sie freistehend errichtet wurde, sprechen für eine Datierung in die 5. Dynastie.

Bibliographie: Steindorff/Hölscher, Mastabas, 35.
Junker, Giza IX, Abb. 55

Katalog-Nummer: G14

Grab-Nummer: D29

Besitzer: unbekannt

Grab-Maße: ca. 31,95 m²

Kapellen-Maße: ca. 1,8 m²

Serdab-Nummer: G 14/1

Lokation: in der Südwand eines Raumes der Kapelle

Orientierung: NS-orientiert

Apertur: Apertur zur Südwand des Raumes

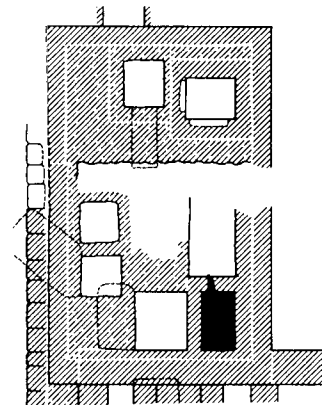
Beschreibung: bereits geöffnet vorgefunden

Inhalt: Kornmahlende Dienerin (Leipzig 2567, Katalog Leipzig, Statuen und Statuetten, Kat. Nr. 132)

Maße: ca. 0,65 x 1,1 (0,71 m²)

Datierung: 5. - 6. Dynastie (Katalog Leipzig)

Bibliographie: PM III/1², 110.
Steindorff/Hölscher, Mastabas, 37f.
Katalog Leipzig, Statuen und Statuetten, Kat. Nr. 132.



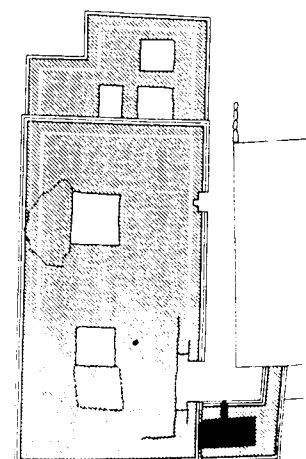
Katalog-Nummer: G15

Grab-Nummer: D31

Besitzer: unbekannt

Grab-Maße: ca. 29,92 m²

Kapellen-Maße: ca. 4,14 m²



Serdab-Nummer: G15/1

Lokation: hinter der Südwand der Mastaba

Orientierung: OW-orientiert

Apertur: Apertur zum Korridor

Beschreibung: schon geöffnet vorgefunden

Inhalt: keiner

Maße: 0,5 x 1,05m (0,53 m²)

Datierung: 5. Dynastie

Die Datierung erfolgt auf Grund der geringen Anzahl der Schächte und der Tatsache, daß das Grab relativ freistehend errichtet wurde und spätere Anbauten aufweist. Die Mastabas der Umgebung datieren vom Ende der 5. bis zur 6. Dynastie

Bibliographie: Steindorff/Hölscher, Mastabas, 39f.

Katalog-Nummer: G16

Grab-Nummer: D32A

Besitzer: Mmj

Grab-Maße: 20 m²

Kapellen-Maße: 4,3 m²

Serdab-Nummer: G16/1

Lokation: hinter der Südwand des Opferraumes

Orientierung: keine, da quadratisch

Apertur: keine Apertur sichtbar

Beschreibung: Der Serdab befindet sich 75cm über Fußbodenniveau und war mit einer Steinplatte verschlossen.

Inhalt: Mmj sitzend in situ nach Osten gewandt (Leipzig 2560, Katalog Leipzig, Statuen und Statuetten, Kat. Nr. 101)

Mmj stehend in situ nach Osten gewandt (Hildesheim 2, Martin-Pardey, Plastik I, 9ff.)

Maße: 0,5 x 0,5m (0,25 m²)

Datierung: 5. - 6. Dynastie

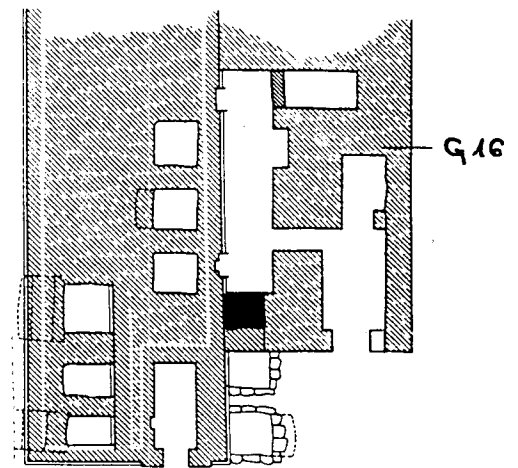
Die Datierungsvorschläge zur Mastaba reichen von der 5. Dynastie (PM) über die 5. - 6. Dynastie (Krauspe) bis hin zur 6. Dynastie (Martin-Pardey). Da es sich um ein Doppelgrab mit zwei voneinander unabhängigen Kapellen handelt und man die Stilistik der Statuen nicht außer acht lassen sollte, schlage ich eine Datierung vom Ende der 5. Dynastie bis in die 6. Dynastie vor.

Bibliographie: PM, Memphis I, 110.

Steindorff/Hölscher, Mastabas, 40f.

Katalog Leipzig, Statuen und Statuetten, 51ff.

Martin-Pardey, Plastik I, 9ff.



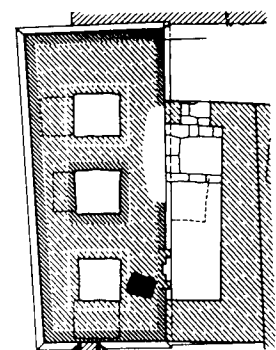
Katalog-Nummer: G17

Grab-Nummer: D35

Besitzer: unbekannt

Grab-Maße: ca. 53,9 m²

Kapellen-Maße: ca. 3,5 m²



Serdab-Nummer: G17/1

Lokation: in der Westwand der Korridorkapelle hinter der südlichen Scheintür

Orientierung: OW-orientiert

Apertur: keine Apertur

Beschreibung: keine

Inhalt: keiner

Maße: ca. 0,5 x 0,4m (0,20 m²)

Datierung: 5. - 6. Dynastie

Nach Steindorff/Hölscher sollte die Anlage an das Ende der 4. Dynastie bis zum Beginn der 5. Dynastie datieren. Ich halte dies jedoch für sehr früh angesetzt, wenn man die Größe der Anlage betrachtet, ihre Lage, die keineswegs isoliert erscheint und eine Anzahl von insgesamt 3 Bestattungen, die für diese frühe Zeit recht ungewöhnlich wären. Auf Grund der Lage in einem Nekropolenabschnitt, der größtenteils in die 5. - 6. Dynastie datiert, und den oben genannten Kriterien tendiere ich dazu das Grab in die 5. - 6. Dynastie zu datieren.

Bibliographie: Steindorff/Hölscher, Mastabas, 43.

Katalog-Nummer: G18

Grab-Nummer: D37

Besitzer: R^c-jw-k³

Grab-Maße: ca. 80,91 m²

Kapellen-Maße: ca. 8,665 m²

Serdab-Nummer: G18/1

Lokation: hinter der Westwand des Opferraumes

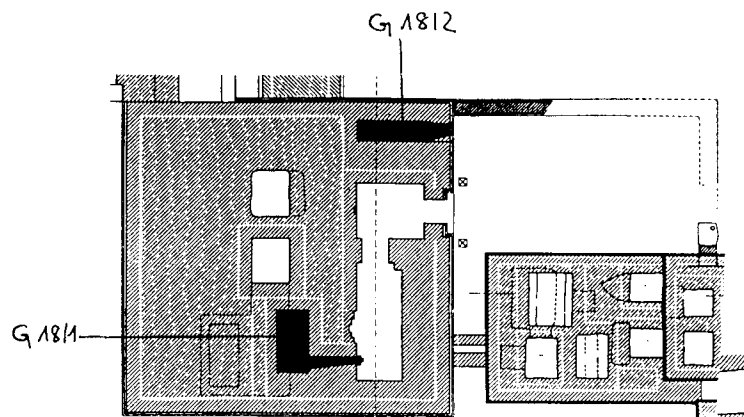
Orientierung: NS-orientiert

Apertur: Die Apertur mündet südlich der Hauptscheintür in die Westwand.

Beschreibung: keine

Inhalt: keiner

Maße: ca. 0,9 x 1,7m (1,53 m²)



Serdab-Nummer: G18/2

Lokation: am Nordende hinter der Ostfassade der Mastaba

Orientierung: OW-orientiert

Apertur: Apertur durch die Ostfassade zum Hof hin

Beschreibung: keine

Inhalt: Holzreste

Maße: ca. 0,5 x 1m (1,00 m²)

Datierung: Mitte 5. Dynastie (Steindorff/Hölscher)

Bibliographie: PM III/1², 111.

Steindorff/Hölscher, Mastabas, 44f.

Katalog-Nummer: G19

Grab-Nummer: D38
Besitzer: unbekannt
Grab-Maße: ca. 56,1 m²
Kapellen-Maße: ca. 11,57 m²

Serdab-Nummer: G19/1

Lokation: in der Westwand hinter der Scheintür der Korridorkapelle
Orientierung: NS-orientiert
Apertur: keine Apertur sichtbar
Beschreibung: Eventuell handelt es sich hier um eine weitere Doppelgrabanlage, da die südlichere Kultstelle nur durch einen weiteren Türdurchgang zu erreichen ist und zudem die kleinere Kultstelle darstellt. In der Regel war aber gerade die südlichere die Hauptkultstelle und hätte demnach besser ausgearbeitet sein müssen. Die L-förmige Kapelle hingegen bildet einen in sich abgeschlossenen Kultplatz mit einer Hauptscheintür am südlichen Ende der Westwand. Da die Mastaba aber anepigraph war, ist eine Funktion als Doppelgrab nicht eindeutig nachzuweisen, weshalb hier nur eine Katalognummer angelegt wurde.

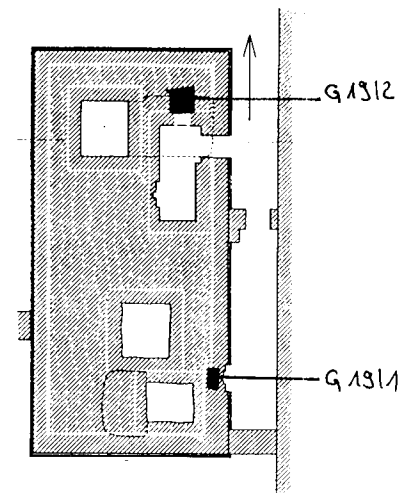
Inhalt: keiner
Maße: ca. 0,2 x 0,5m (0,10 m²)

Serdab-Nummer: G19/2

Lokation: hinter der Nordwand des Opferraumes
Orientierung: keine, da quadratisch
Apertur: nicht erhalten
Beschreibung: keine
Inhalt: keiner
Maße: ca. 0,5 x 0,5m (0,25 m²)

Datierung: 5. Dynastie
Bei PM ist erwähnt, daß hier eventuell ein Ersatzkopf gefunden wurde, was die Autorinnen zu der Datierung in die 4. oder 5. Dynastie veranlaßt. Smith (HESPOK, 27[26]) und Tefnin (Art et Magic, Nr. 13, 108ff.) geben den Fundort dieses Ersatzkopfes als unbekannt an. Die Anlage (zwei Opferstellen, davon eine L-förmige Kapelle und nur drei Schächte) deuten meiner Meinung nach in die 5. Dynastie.

Bibliographie: PM III/1², 111.
Steindorff/Hölscher, Mastabas, 45f.

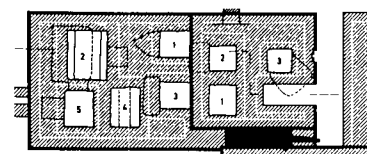


Katalog-Nummer: G20

Grab-Nummer: D39/40
Besitzer: D³³³
Grab-Maße: ca. 22,84 m²
Kapellen-Maße: ca. 3,2 m²

Serdab-Nummer: G20/1

Lokation: an das Südende der Mastaba angebaut
Orientierung: OW-orientiert
Apertur: Apertur zur Korridorkapelle
Beschreibung: Der intakte Serdab war bei der Auffindung mit einer über 2m großen Kalksteinplatte abgedeckt.



Inhalt: D³§³ sitzend (Leipzig 2561, Katalog Leipzig, Statuen und Statuetten, Kat. Nr. 98)
 D³§³ sitzend (Kairo JE 37520, Smith, HESPOK, 67)
 D³§³ sitzend (Kairo JE 37825, Smith, HESPOK, 67)
 Frau sitzend (Kairo JE 37821, Smith, HESPOK, 67)
 Nackter Junge stehend (Leipzig 3028, Katalog Leipzig, Statuen und Statuetten, Kat. Nr. 99)
 Dienerfigur, weiblich, backend (Kairo JE 37822, Smith, HESPOK, 98d (2))
 Dienerfigur, männlich, schlachtend (Kairo JE 37823, Smith, HESPOK, 100)
 Dienerfigur, männlich, Gänse bratend (Kairo JE 37824, Smith, HESPOK, 99)
 Dienerfigur, männlich, brauend (Hildesheim 18, Martin-Pardey, Plastik I, 47ff.)
 Dienerfigur, weiblich, kornmahlend (Hildesheim 20, Martin-Pardey, Plastik I, 60ff.)
 Dienerfigur, männlich, kochend (Leipzig 2562, Katalog Leipzig, Statuen und Statuetten, Kat. Nr. 124)
 Dienerfigur, männlich, Topf reinigend (Leipzig 2563, Katalog Leipzig, Statuen und Statuetten, Kat. Nr. 127)
 Dienerfigur, weiblich, Mehl siebend (Leipzig 2564, Katalog Leipzig, Statuen und Statuetten, Kat. Nr. 129)
 Dienerfigur, weiblich, brauend (Leipzig 2565, Katalog Leipzig, Statuen und Statuetten, Kat. Nr. 130)
 Dienerfigur, männlich, Getreide sammelnd (Leipzig 2566, Katalog Leipzig, Statuen und Statuetten, Kat. Nr. 126)
 Dienerfigur männlich, über einen Korb lehnend (Leipzig 2569, Katalog Leipzig, Statuen und Statuetten, Kat. Nr. 125)
 Dienerfigur, weiblich, über einen Kessel lehnend (Leipzig 2570, Katalog Leipzig, Statuen und Statuetten, Kat. Nr. 128)
 Dienerfigur, männlich, sich vornüber neigend (Leipzig 2571, Katalog Leipzig, Statuen und Statuetten, Kat. Nr. 131)
 Dienerfigur, männlich, über einen Kessel lehnend (Leipzig 2572, Katalog Leipzig, Statuen und Statuetten, Kat. Nr. 128a)
 eventuell Dienerfigur, männlich, kornmahlend (München ÄS 4862, Katalog München, SSÄKM, Kat.Nr. 29)

Maße: 2 x 0,5m (1m²)
Photour.: keine

Datierung: 5. Dynastie (Steindorff/Hölscher, Katalog Leipzig, Statuen und Statuetten)

Bibliographie: PM III/1², 111f.
 Steindorff/Hölscher, Mastabas, 46f.
 Katalog Leipzig, Statuen und Statuetten, 48ff. 72ff.

Katalog-Nummer: G21

Grab-Nummer: D43

Besitzer: unbekannt

Grab-Maße: ca. 19,11m²

Kapellen-Maße: ca. 1,565m²

Serdab-Nummer: G21/1

Lokation: in der Westwand hinter der Scheintür des Opferraumes

Orientierung: OW-orientiert

Apertur: keine Apertur

Beschreibung: keine

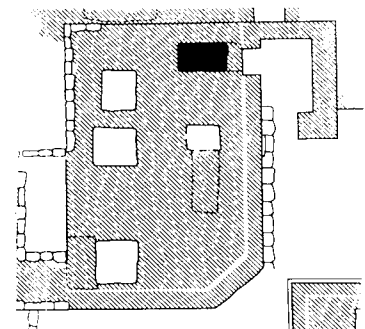
Inhalt: keiner

Maße: ca. 0,8 x 0,45m (0,36m²)

Datierung: 5. - 6. Dynastie

Nach Steindorff/Hölscher ist das Grab älter als D30 und D33, und somit gehört es in die späte 5. - 6. Dynastie.

Bibliographie: Steindorff/Hölscher, Mastabas, 49.

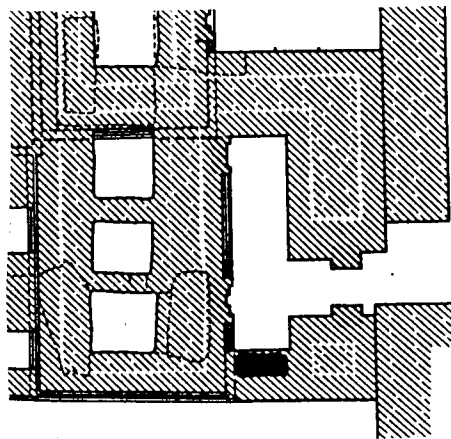


Katalog-Nummer: G22

Grab-Nummer: D51
Besitzer: Nj-m³t-Pth
Grab-Maße: ca. 22,92m²
Kapellen-Maße: ca. 3,36m²

Serdab-Nummer: G22/1

Lokation: hinter der Südwand der Kapelle
Orientierung: keine Angaben
Apertur: keine Angaben
Beschreibung: keine
Inhalt: Reste einer sitzenden Holzstatue in der NW-Ecke
Maße: keine Angaben



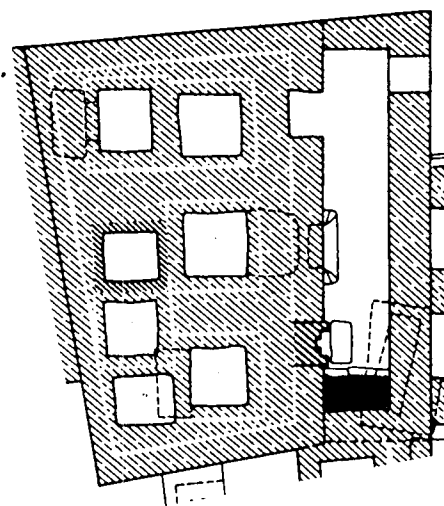
Datierung: späte 5. - 6. Dynastie
Die Datierungsvorschläge reichen von der 5. Dynastie (Steindorff/Hölscher) über die 5. - 6. Dynastie (PM) bis hin zur 6. Dynastie (Martin). Letztendlich erscheint eine Datierung ganz an das Ende der 5. oder in die 6. Dynastie nicht abwegig, zum einen wegen der Größe der Anlage und zum anderen wegen des von Martin besprochenen Stils der Dekorationsreste des Grabes.
Bibliographie: PM III/1², 112.
Steindorff/Hölscher, Mastabas, 51f.
Martin, Reliefs I, 16ff., 19ff., 25ff.

Katalog-Nummer: G23

Grab-Nummer: D59
Besitzer: unbekannt
Grab-Maße: ca. 44,4m²
Kapellen-Maße: ca. 5m²

Serdab-Nummer: G23/1

Lokation: hinter der Südwand der Kapelle an D61 angebaut
Orientierung: OW-orientiert
Apertur: keine Apertur
Beschreibung: keine
Inhalt: keiner
Maße: ca. 0,75 x 0,6m (0,45m²)



Datierung: 5. - 6. Dynastie
Die Datierung von Steindorff/Hölscher an das Ende der 4. bis zum Beginn der 5. Dynastie erscheint für eine derart kleine Anlage mit insgesamt 6 Schächten viel zu früh. Da die Reliefs, über die Martin die Mastaba in die 6. Dynastie datiert allesamt aus dem Anbau des Grabes stammen, wird dieses konform mit PM zeitlich etwas früher angesetzt: an das Ende der 5. bis in die 6. Dynastie.
Bibliographie: PM III/1², 113.
Steindorff/Hölscher, Mastabas, 57ff.
Martin, Reliefs I, 12ff.

Katalog-Nummer: G24

Grab-Nummer: D61
Besitzer: *Jr-k3-Pth*
Grab-Maße: ca. 56,28m²
Kapellen-Maße: ca. 10,35m²

Serdab-Nummer: G24/1

Lokation: am Südennde des Opferraumes hinter der Westwand
Orientierung: NS-orientiert
Apertur: Schlitzförmige Apertur durch die Westwand. Sie mündet südlich der Südscheintür in den Opferraum und war mit einem Steinkeil verschlossen.

Beschreibung: keine

Inhalt: *Jr-k3-Pth* stehend am südlichen Ende (Hildesheim 417, Martin-Pardey, Plastik I, 74ff.)
Nfr-htp.s stehend am nördlichen Ende (Hildesheim 418, Martin-Pardey, Plastik I, 83ff.)

Maße: ca. 0,5 x 0,6m (0,30m²)

Serdab-Nummer: G24/2

Lokation: im Norden des Opferraumes hinter der Westwand
Orientierung: keine, da quadratisch
Apertur: Apertur durch die Westwand südlich der nördlichen Scheintür in den Opferraum

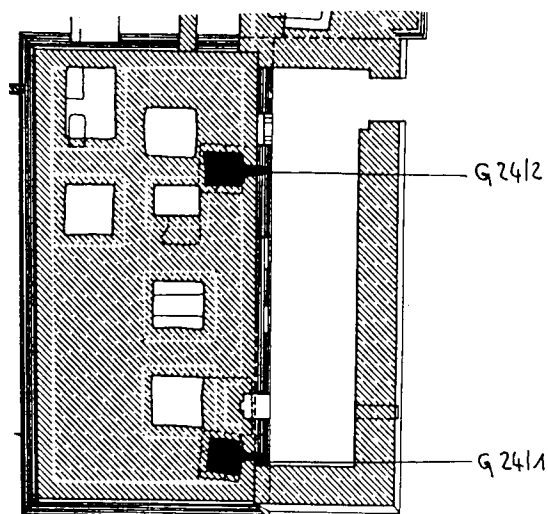
Beschreibung: keine

Inhalt: Der Serdab war bei der Auffindung intakt, aber leer.

Maße: ca. 0,6 x 0,6m (0,36m²)

Datierung: 6. Dynastie (Martin-Pardey)

Bibliographie: PM III/1², 113.
Steindorff/Hölscher, Mastabas, 59f.
Martin-Pardey, Plastik I, 74ff. 83ff.



Katalog-Nummer: G25

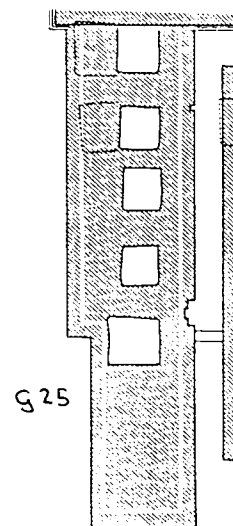
Grab-Nummer: D68
Besitzer: unbekannt
Grab-Maße: ca. 15,75m²
Kapellen-Maße: Die Kapelle existiert nicht mehr

Serdab-Nummer: G25/1

Lokation: keine Angabe
Orientierung: keine Angabe
Apertur: keine Angabe
Beschreibung: keine
Inhalt: keiner
Maße: keine Angabe

Datierung: 6. Dynastie
Die Datierung in die 6. Dynastie erfolgte auf Grund der Tatsache, daß Steindorff/Hölscher die Mastaba später als die Anlage D15 datieren, welche aus der 5. - 6. Dynastie stammt.

Bibliographie: Steindorff/Hölscher, Mastabas, 62.



Katalog-Nummer: G26

Grab-Nummer: D73N (nördlicher Teil einer Doppelmastaba)

Besitzer: unbekannt

Grab-Maße: ca. 44,72m²

Kapellen-Maße: ca. 12,04m²

Serdab-Nummer: G26/1

Lokation: hinter der Westwand des Opferraumes im nördlichen Teil der Mastaba

Orientierung: NS-orientiert

Apertur: keine Angabe

Beschreibung: keine

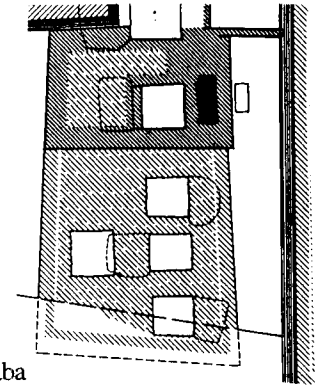
Inhalt: keiner

Maße: ca. 0,4 x 1,2m (12,04m²)

Datierung: 6. Dynastie

Die Tatsache, daß diese Mastaba an D73 angebaut wurde, eine Mastaba, die wegen ihrer Lage innerhalb der Nekropole ins ausgehende Alte Reich zu datieren ist, läßt eine Datierung in die 6. Dynastie sinnvoll erscheinen.

Bibliographie: Steindorff/Hölscher, Mastabas, 64f.



Katalog-Nummer: G27

Grab-Nummer: D80A (LG22)

Besitzer: unbekannt

Grab-Maße: ca. 10,8m²

Kapellen-Maße: ca. 2,61m²

Serdab-Nummer: G27/1

Lokation: hinter der Westwand der Kultkammer zwischen den beiden Scheintüren

Orientierung: OW-orientiert

Apertur: Apertur zwischen den beiden Scheintüren in der Westwand

Beschreibung: Der Serdab war mit Nilschlamm verputzt.

Inhalt: *Sbh-n.f* sitzend im Süden des Serdabs (Hildesheim 419, Martin-Pardey, Plastik I, 91ff.)

Tntt stehend im Norden des Serdabs (Kairo, ohne Inventarnummer)

R^c-m³ct stehend hinter der letztgenannten Statue (Hildesheim 420, Martin-Pardey, Plastik I, 99ff.)

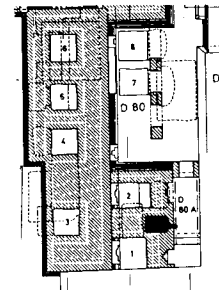
Maße: ca. 0,7 x 0,4m (0,28m²)

Datierung: 6. Dynastie (Martin-Pardey)

Bibliographie: PM III/1², 113.

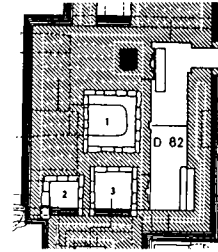
Steindorff/Hölscher, Mastabas, 69ff.

Martin-Pardey, Plastik I, 91ff.



Katalog-Nummer: G28

Grab-Nummer: D82
Besitzer: Jhjj
Grab-Maße: ca. 34,2m²
Kapellen-Maße: ca. 7,99m²



Serdab-Nummer: G28/1

Lokation: in der Westwand hinter der nördlichen Scheintür des Opferraumes
Orientierung: keine, da quadratisch
Apertur: keine
Beschreibung: keine
Inhalt: keiner
Maße: 0,5 x 0,5m (0,25m²)

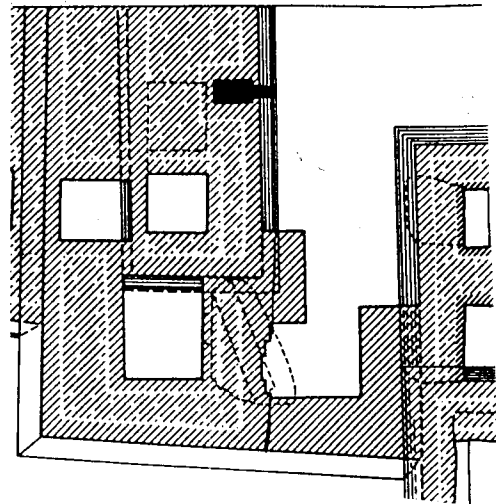
Datierung: 5. - 6. Dynastie (PM)
Bibliographie: PM III/1², 113.
Steindorff/Hölscher, Mastabas, 72ff.

Katalog-Nummer: G29

Grab-Nummer: D89
Besitzer: unbekannt
Grab-Maße: ca. 43,8m²
Kapellen-Maße: ca. 10,8m²

Serdab-Nummer: G29/1

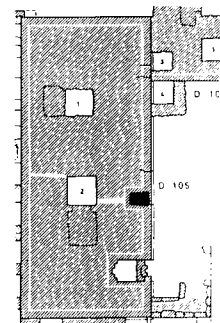
Lokation: hinter der Ostfassade der Mastaba
Orientierung: OW-orientiert
Apertur: Apertur durch die Ostfassade
Beschreibung: im älteren Teil der Mastaba gelegen
Inhalt: Reste einer bemalten Holzstatue
Maße: ca. 0,3 x 0,5m (0,15m²)



Datierung: 5. - 6. Dynastie
Da die umliegenden großen Grabanlagen in diesem Friedhofsabschnitt in die 5. Dynastie datieren (D100, D80 [siehe PM III/1², 113f.]), es sich bei D89 aber um einen Anbau und keine freistehende Anlage handelt, wird das Grab zeitlich etwas später angesetzt.
Bibliographie: Steindorff/Hölscher, Mastabas, 77.

Katalog-Nummer: G30

Grab-Nummer: D105
Besitzer: unbekannt
Grab-Maße: ca. 85,39m²
Kapellen-Maße: ca. 7,7m²



Serdab-Nummer: G30/1

Lokation: hinter der Ostfassade der Mastaba

Orientierung: OW-orientiert

Apertur: keine

Beschreibung: Aus der Literatur geht nicht hervor, ob der Serdab zur ersten oder zweiten Bauphase des Grabes gehört

Inhalt: keiner

Maße: ca. 0,55 x (0,22m²)

Datierung: Mitte 5. Dynastie (Steindorff/Hölscher)

Bibliographie: Steindorff/Hölscher, Mastabas, 83f.

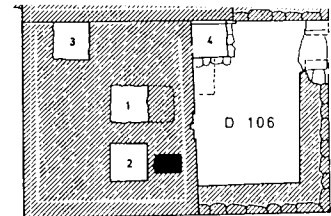
Katalog-Nummer: G31

Grab-Nummer: D106

Besitzer: unbekannt

Grab-Maße: ca. 36,48m²

Kapellen-Maße: ca. 10,2m²



Serdab-Nummer: G31/1

Lokation: hinter der Westwand des Opferraumes

Orientierung: OW-orientiert

Apertur: keine

Beschreibung: geöffnet aufgefunden

Inhalt: Schreiberstatue in situ 15cm unter Bodenniveau (hinter dem 2.-3.Quader der 2. Schicht), Gesicht nach Osten ausgerichtet (Wien ÄS 7442, Rogge, Statuen, 16ff.)

Maße: ca. 0,6 x 0,4m (0,24m²)

Datierung: 2. Hälfte 5. Dynastie (PM, Steindorff/Hölscher, Rogge)

Bibliographie: PM III/1², 114.
Steindorff/Hölscher, Mastabas, 84.
Junker, Giza IX, 100ff.
Rogge, Statuen, 16ff.

Katalog-Nummer: G32

Grab-Nummer: D107/1 (östlicher Teil einer Doppelmastaba)

Besitzer: unbekannt

Grab-Maße: ca. 10,83m²

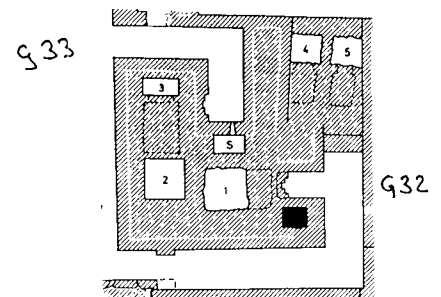
Kapellen-Maße: ca. 2,65m²

Serdab-Nummer: G32/1

Lokation: hinter der Südwand der Kultnische

Orientierung: OW-orientiert

Apertur: keine

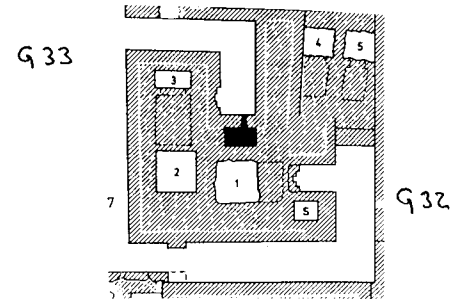


Beschreibung: keine
Inhalt: eine kleine Statue (Verbleib unbekannt, Steindorff/Hölscher, Mastabas, 115, Anm. 47)
Maße: ca. 0,6 x 0,5m (0,30m²)

Datierung: 5. - 6. Dynastie (Steindorff/Hölscher)
Bibliographie: Steindorff/Hölscher, Mastabas, 85.

Katalog-Nummer: G33

Grab-Nummer: D107/2 (Nord-West-Teil der Doppelmastaba)
Besitzer: unbekannt
Grab-Maße: ca. 23,94m²
Kapellen-Maße: ca. 3,16m²



Serdab-Nummer: G33/1

Lokation: hinter der Südwand der Opferraumes
Orientierung: OW-orientiert
Apertur: Apertur durch die Südwand zur Kammer
Beschreibung: keine
Inhalt: keiner
Maße: ca. 0,5 x 0,7m (0,35m²)

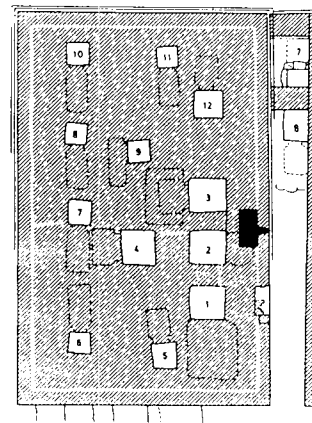
Datierung: 6. Dynastie (Steindorff/Hölscher)
Bibliographie: Steindorff/Hölscher, Mastabas, 85.

Katalog-Nummer: G34

Grab-Nummer: D111
Besitzer: unbekannt
Grab-Maße: ca. 91,02m²
Kapellen-Maße: ca. 8,2m²

Serdab-Nummer: G34/1

Lokation: hinter der Westwand des Opferraumes
Orientierung: NS-orientiert
Apertur: Apertur durch die Westwand zum Opferraum
Beschreibung: keine
Inhalt: keiner
Maße: ca. 1 x 0,5m (0,50m²)



Datierung: 6. Dynastie
 Die Architektur des Grabes, welches 12 Schächte aufweist, legt eine Datierung in die 6. Dynastie nahe.

Bibliographie: Steindorff/Hölscher, Mastabas, 87.

Katalog-Nummer: G35

Grab-Nummer: D1.18/1 (ältere Bauphase der Mastaba D118)

Besitzer: unbekannt

Grab-Maße: ca. 32,8m²

Kapellen-Maße: Die Kapelle existiert nicht mehr.

Serdab-Nummer: G35/1

Lokation: hinter der Westwand in direkter Linie mit den Schächten

Orientierung: NS-orientiert

Apertur: keine Apertur erhalten

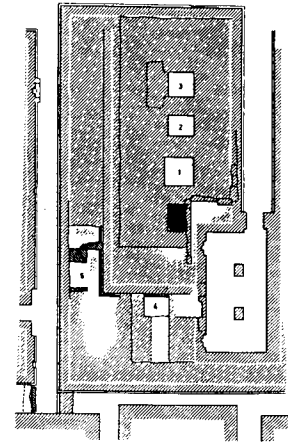
Beschreibung: keine

Inhalt: keine Angabe

Maße: ca. 0,9 x 0,6m (0,54m²)

Datierung: 1. Hälfte 5. Dynastie (Steindorff/Hölscher)

Bibliographie: Steindorff/Hölscher, Mastabas, 90f.



Katalog-Nummer: G36

Grab-Nummer: D118/2 (jüngere Bauphase der Mastaba D118)

Besitzer: unbekannt

Grab-Maße: ca. 108m²

Kapellen-Maße: ca. 15,61m²

Serdab-Nummer: G36/1

Lokation: hinter der Mitte der Westwand des Opferraumes

Orientierung: OW-orientiert

Apertur: keine

Beschreibung: größtenteils zerstört

Inhalt: keiner

Maße: ca. >0,9 x >0,5m (0,45m²)

Serdab-Nummer: G36/2

Lokation: hinter der südlichen Scheintür in der Westwand des Opferraumes

Orientierung: NS-orientiert

Apertur: keine

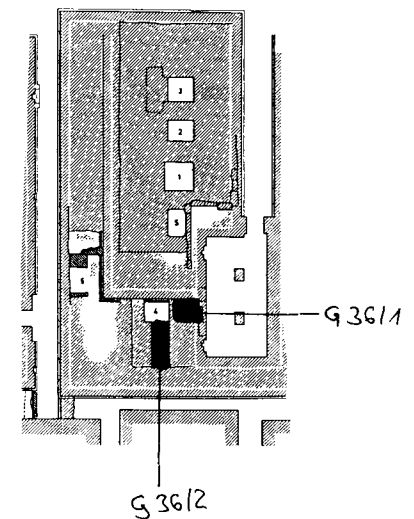
Beschreibung: Eventuell ist dies der Überrest des ehemaligen Hauptschachtes, dessen eine Hälfte zu Schacht 4 umfunktioniert wurde.

Inhalt: keine Angabe

Maße: ca. 0,9 x 0,7m (0,63m²)

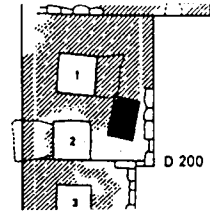
Datierung: ab 1. Hälfte 5. Dynastie (Steindorff/Hölscher)

Bibliographie: Steindorff/Hölscher, Mastabas, 90f.



Katalog-Nummer: G37

Grab-Nummer: D200
Besitzer: Rđj.f
Grab-Maße: ca. 11,52m²
Kapellen-Maße: Die Kapelle existiert nicht mehr.



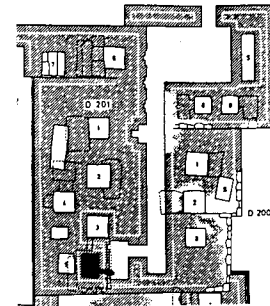
Serdab-Nummer: G37/1

Lokation: in der SO-Ecke des nördlicheren Teils der Mastaba
Orientierung: NS-orientiert
Apertur: keine
Beschreibung: Der Serdab liegt leicht schräg im Grab und war bei der Auffindung ganz zerstört.
Inhalt: Rđj.f sitzend (Wien ÄS 8018, Rogge, Statuen, 107ff.)
Maße: ca. 0,9 x 0,6m (0,54m²)

Datierung: 6. Dynastie (Rogge)
Bibliographie: PM III/1², 115.
Steindorff/Hölscher, Mastabas, 93.
Rogge, Statuen, 107ff.
Junker, Giza IX, 98ff.

Katalog-Nummer: G38

Grab-Nummer: D201/1 (ältere Bauphase der Mastaba D201)
Besitzer: Snnw
Grab-Maße: ca. 84,375m²
Kapellen-Maße: ca. 12,625m²



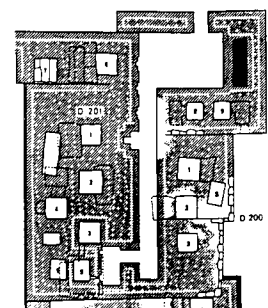
Serdab-Nummer: G38/1

Lokation: hinter der südlichen Scheintür in der Westwand des Opferraumes
Orientierung: NS-orientiert
Apertur: Apertur durch die Scheintür in den Opferraum
Beschreibung: keine
Inhalt: keiner
Maße: 0,4 x 0,6m (0,24m²)

Datierung: 5. - 6. Dynastie (PM)
Bibliographie: PM III/1², 115f.
Steindorff/Hölscher, Mastabas, 93ff.

Katalog-Nummer: G39

Grab-Nummer: D201/2 (jüngere Bauphase der Mastaba D201)
Besitzer: unbekannt
Grab-Maße: ca. 113,125m²
Kapellen-Maße: ca. 20,75m²



Serdab-Nummer: G39/1

Lokation: hinter der Ostwand des Hofes

Orientierung: NS-orientiert

Apertur: Keine

Beschreibung: keine

Inhalt: keiner

Maße: ca. 1,8 x 0,35m (0,63m²)

Datierung: 5. - 6. Dynastie (Katalog Leipzig, Statuen und Statuetten)

Bibliographie: PM III/1², 115f.
Steindorff/Hölscher, Mastabas, 93ff.
Katalog Leipzig, Statuen und Statuetten, 53f.

Katalog-Nummer: G40

Grab-Nummer: D202

Besitzer: Nj-*ḥ*-Ḥwfw

Grab-Maße: ca. 45,24m²

Kapellen-Maße: ca. 10,08m²

Serdab-Nummer: G40/1

Lokation: hinter der Scheintür des Opferraumes in der Westwand gelegen

Orientierung: OW-orientiert

Apertur: keine

Beschreibung: keine

Inhalt: keiner

Maße: ca. 1,8 x 0,9 (1,62m²)

Datierung: 5. - 6. Dynastie (PM, Steindorff/Hölscher)

Bibliographie: PM III/1², 116.
Steindorff/Hölscher, Mastabas, 95f.

Katalog-Nummer: G41

Grab-Nummer: D204

Besitzer: unbekannt

Grab-Maße: ca. 26,13m²

Kapellen-Maße: ca. 6,47m²

Serdab-Nummer: G41/1

Lokation: hinter der Westwand des Opferraumes

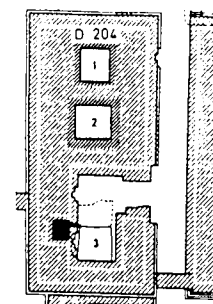
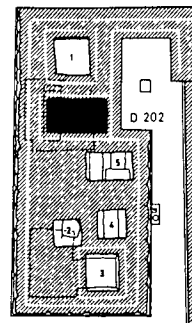
Orientierung: OW-orientiert

Apertur: Apertur nördlich der südlichen Scheintür in den Opferraum

Beschreibung: keine

Inhalt: keiner

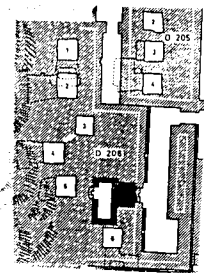
Maße: ca. 0,4 x (0,18m²)



- Datierung:** 5. Dynastie
Den Datierungsvorschlag von Steindorff/Hölscher in die ausgehende 4. Dynastie bis zum Beginn der 5. Dynastie halte ich für zu früh angesetzt, da die Grabmaße sehr gering sind und die Kapelle der Mastaba in ihrem Inneren liegt. Zudem weist die Grabanlage einen L-förmigen Grundriß auf, wie er für die 5. Dynastie charakteristisch ist. Die angrenzenden Anlagen datieren aus der späten 5. bis zur frühen 6. Dynastie.
- Bibliographie:** Steindorff/Hölscher, Mastabas, 97f.

Katalog-Nummer: G42

- Grab-Nummer:** D206
Besitzer: unbekannt
Grab-Maße: ca. 32,8m²
Kapellen-Maße: ca. 5,72m²



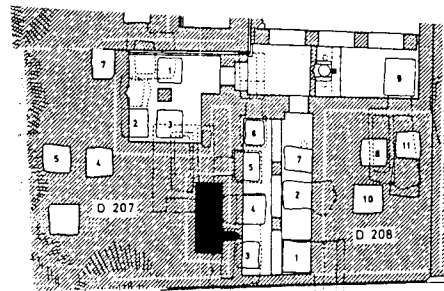
Serdab-Nummer: G42/1

- Lokation:** hinter der Scheintür in der Westwand des Opferraumes
Orientierung: OW-orientiert
Apertur: keine Apertur sichtbar
Beschreibung: Eventuell wurde die zugemauerte Kultnische ebenfalls als Serdab genutzt.
Inhalt: keiner
Maße: ca. 0,5 x 0,4m (0,20m²)

- Datierung:** Mitte 5. Dynastie (Steindorff/Hölscher)
Bibliographie: Steindorff/Hölscher, Mastabas, 99f.

Katalog-Nummer: G43

- Grab-Nummer:** D208
Besitzer: *Nfr-jh*
Grab-Maße: ca. 38,64m²
Kapellen-Maße: ca. 9,2m²



Serdab-Nummer: G43/1

- Lokation:** hinter der Westwand des Opferraumes
Orientierung: NS-orientiert
Apertur: Apertur führt durch die Westwand in den Opferraum
Beschreibung: keine
Inhalt: Granitstatue des *Nfr-jh* sitzend (Hildesheim 13, Martin-Pardey, Plastik I, 23ff.)
Granitstatue des *Nfr-jh* lesend (Leipzig 2687, Katalog Leipzig, Statuen und Statuetten, Kat. Nr. 103)
Maße: ca. 2 x 0,7m (1,40m²)

- Datierung:** Mitte 5. - 6. Dynastie (PM, Katalog Leipzig, Statuen und Statuetten)
Bibliographie: PM III/1², 116.
Steindorff/Hölscher, Mastabas, 100ff.
Katalog Leipzig, Statuen und Statuetten, 54ff.

Katalog-Nummer: G44

Grab-Nummer: D210

Besitzer: unbekannt

Grab-Maße: ca. 21m²

Kapellen-Maße: ca. 3,26m²

Serdab-Nummer: G44/1

Lokation: hinter der Westwand des Opferraumes

Orientierung: NS-orientiert

Apertur: keine

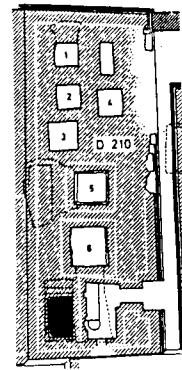
Beschreibung: keine

Inhalt: keiner

Maße: ca. 0,5 x 0,8m (0,40m²)

Datierung: 1. Hälfte 5. Dynastie (Steindorff/Hölscher)

Bibliographie: Steindorff/Hölscher, Mastabas, 105f.



Katalog-Nummer: G45

Grab-Nummer: D211

Besitzer: Htpj

Grab-Maße: ca. 48,72m²

Kapellen-Maße: ca. 7m²

Serdab-Nummer: G45/1

Lokation: hinter dem Südende der Westwand des Opferraumes

Orientierung: NS-orientiert

Apertur: keine

Beschreibung: keine

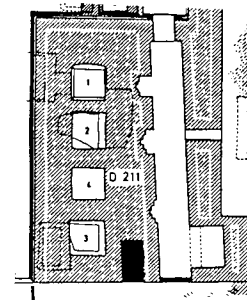
Inhalt: Reste einer Holzstatue (Leipzig 2688, Katalog Leipzig, Statuen und Statuetten, 122ff.)

Maße: 0,6 x 1,1m (0,66m²)

Datierung: 6. Dynastie (PM)

Bibliographie: PM III/1², 116f.

Steindorff/Hölscher, Mastabas, 106f.



Katalog-Nummer: G46

Grab-Nummer: D214

Besitzer: unbekannt

Grab-Maße: ca. 32,34m²

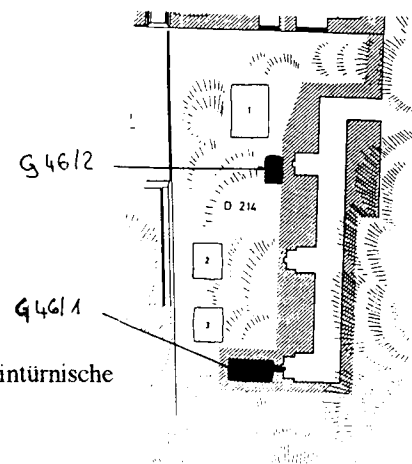
Kapellen-Maße: ca. 3,36m²

Serdab-Nummer: G46/1

Lokation: in der Westwand des Opferraumes hinter der südlichen Scheintür

Orientierung: OW-orientiert

Apertur: Apertur durch die südliche Scheintür zum Opferraum



Beschreibung: keine
Inhalt: keiner
Maße: ca. 0,85 x 0,3m (0,34m²)

Serdab-Nummer: G46/2

Lokation: in der Westwand des Opferraumes hinter der nördlichen Scheintür

Orientierung: NS-orientiert

Apertur: keine Apertur sichtbar

Beschreibung: keine

Inhalt: keine Angaben

Maße: ca. 0,5 x 0,3m (0,15m²)

Datierung: 5. - 6. Dynastie

Die nördlich gelegene Anlage datiert nach PM in die 6. Dynastie. Sie weist ebenfalls 3 Kultstellen auf, aber mehr Schächte und ist in einem Komglomerat von Mastabas aus der 5. - 6. Dynastie verbaut.

Bibliographie: Steindorff/Hölscher, Mastabas, 109.

Katalog-Nummer: G47

Grab-Nummer: D215

Besitzer: *Jm-htp*

Grab-Maße: unbekannt

Kapellen-Maße: unbekannt

Serdab-Nummer: G47/1

Lokation: am Nordabschluß eines kleinen überdachten Ganges

Orientierung: keine Angaben

Apertur: keine Angaben

Beschreibung: Der Serdab war nach außen durch eine 20cm starke Platte abgeschlossen. Die exakte Position des Grabes ist unbekannt; es gibt keinen Plan.

Inhalt: Ehepaar sitzend (Hildesheim 1, Martin-Pardey, Plastik I, 1ff.)

Maße: unbekannt

Datierung: Mitte 5. Dynastie (Martin-Pardey)

Bibliographie: PM III/1², 117.

Steindorff/Hölscher, Mastabas, 110.

Martin-Pardey, Plastik I, 1ff.

Katalog-Nummer: G48

Grab-Nummer: G1700

Besitzer: *Pr-nj-ḥnh*

Grab-Maße: keine Angaben

Kapellen-Maße: keine Angaben

Serdab-Nummer: G48/1

Lokation: im Norden an die Mastaba angebaut

Orientierung: OW-orientiert

Apertur: schmale Apertur in der Ostwand

Beschreibung: mit einer Kalksteinplatte bedacht, kleine Nische oben in der Ostwand, außen unterhalb des Überhanges der Deckplatte. Die Stirnseite der Deckplatte ist beschriftet: *rh nswt nmjw pr-^{c3} Pr-nj-^cnhw*.

Eventuell existierten noch weitere Serdabs. Hawass beschreibt die Statuen zweier Frauen (eine Hathor- und eine Neithpriesterin), die in 2 "Nischen" neben den Scheintüren gefunden worden sein sollen. Um den Befund klären zu können, bleibt die Publikation des Grabes abzuwarten.

Inhalt: Sitzstatue des Zwerges nach Osten blickend (Kairo JE 98944, Katalog Paris, L'art égyptien, Kat. Nr. 88).

Maße: keine Angaben

Datierung: 5. Dynastie

Hawass datiert das Grab anhand der in der Nähe gelegenen Mastaba des Zwerges *Snb* in die 4. Dynastie. Einerseits finde ich die Argumentation Junkers, das Grab des *Snb* aus architektonischen Gründen in die 6. Dynastie zu datieren sehr plausibel (Junker, Giza V, 3ff.) andererseits deutet die Anzahl der Schächte dieser Mastaba (3 Schächte), ihre auf dem Photo auszumachende Größe und die Tatsache, daß sie freisteht, in die 5. Dynastie. Die Gedrungenheit der Statuen ist kein Argument für eine Datierung in die 4. Dynastie, sondern erklärt sich aus der Tatsache, daß der Grabbesitzer ein Zwerg war.

Bibliographie: Hawass, *Pr-nj-^cnh*, 157ff.

Katalog-Nummer: G49

Grab-Nummer: G1008

Besitzer: *špss-k³f-^cnh*

Grab-Maße: 33,48m²

Kapellen-Maße: 1,105m²

Serdab-Nummer: G49/1

Lokation: hinter der südlichen Scheintür der Westwand des Opferraumes

Orientierung: keine, da nahezu quadratisch

Apertur: horizontale, rechteckige Apertur durch die Westwand zum Opferraum in die südliche Scheintür mündend

Beschreibung: geöffnet und unbedeckt aufgefunden.

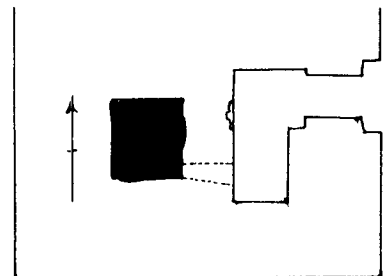
Inhalt: keiner

Maße: 1,0 x 0,9m (0,90m²); 1,7m hoch.

Photnr.: BMFA Exped. Photo C 10094

Datierung: Anfang - Mitte 5. Dynastie (Reisner)

Bibliographie: PM III/1², 52.
Fisher/Reisner, Preliminary Report, 244.
Reisner, MSS A.



Katalog-Nummer: G50

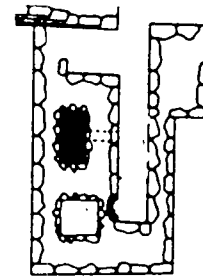
Grab-Nummer: G1010
Besitzer: unbekannt
Grab-Maße: ca. 15,9m²
Kapellen-Maße: ca. 5,5m²

Serdab-Nummer: G50/1

Lokation: hinter der Westwand des Korridors
Orientierung: NS-orientiert
Apertur: Apertur durch die Westwand zum Korridor hin
Beschreibung: Mit kleinen Steinen ("rubble") gemauert und mit Lehm verstrichen und geweißelt ("whitewashed").
Das Dach wurde von 5 Blöcken gebildet, die mit Lehm verputzt waren.

Inhalt: Reste von Holzstatuen
Maße: 1,03 x 0,56m (0,58m²); 1,45m hoch.
Photogr.: BMFA Exped. Photo B 8462, B8463

Datierung: 5. Dynastie (Reisner)
Bibliographie: Reisner, MSS A.




Katalog-Nummer: G51

Grab-Nummer: G1011
Besitzer: Špss...
Grab-Maße: 70,4m²
Kapellen-Maße: 10,67m²

Serdab-Nummer: G51/1

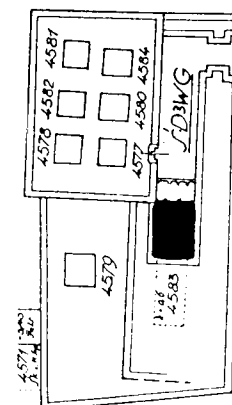
Lokation: hinter der Südwand des Opferraumes oder der Westwand des Korridors; Bezug unklar
Orientierung: NS-orientiert
Apertur: keine Apertur vorhanden
Beschreibung: gemauert und mit mehreren Blöcken gedeckt, von denen noch drei in situ gefunden wurden
Inhalt: Schutt
Maße: 2,05 x 0,85m (1,74m²)

Datierung: 5. Dynastie (Reisner)
Bibliographie: PM III/1², 52.
Reisner, Scribe's Tablet, 113ff.
Reisner, MSS B, 21f.



Katalog-Nummer: G52

Grab-Nummer: G1012
Besitzer: Sd³wg
Grab-Maße: 93m²
Kapellen-Maße: 4,42m²



Serdab-Nummer: G52/1

Lokation: Das Südenende der Korridorkapelle wurde zugemauert.

Orientierung: NS-orientiert

Apertur: keine Apertur sichtbar

Beschreibung: Nach Reisner wurde das Grab von Junker geöffnet, dieser erwähnt aber keinen Serdab!

Inhalt: keine Angabe

Maße: 1,2 x 0,8m (0,96m²)

Datierung: 6. Dynastie (Junker)

Bibliographie: PM III/1², 52f.
Reisner, MSS B, 25f.
Junker, Giza IX, 107ff.

Katalog-Nummer: G53

Grab-Nummer: G1016

Besitzer: unbekannt

Grab-Maße: ca. 65,36m²

Kapellen-Maße: ca. 6,07m²

Serdab-Nummer: G53/1

Lokation: hinter dem nördlichen Ende der Westwand der Korridorkapelle

Orientierung: NS-orientiert

Apertur: Apertur nördlich der Nordscheintür durch die Westwand in den Opferraum

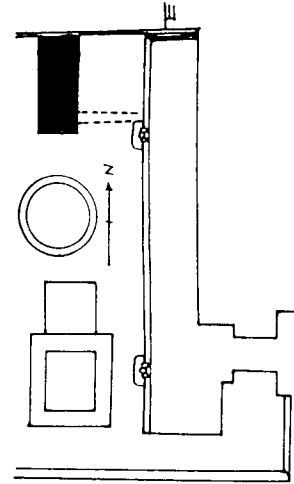
Beschreibung: Der gemauerte Serdab war mit fünf Blöcken gedeckt, die mit Gips verbunden waren.

Inhalt: Reste von Holzstatuen

Maße: 1,67 x 0,75m (1,15m²); 1,4m hoch.

Datierung: 5. Dynastie (Reisner)

Bibliographie: Reisner, MSS A.
Reisner, MSS B., 28f.



Katalog-Nummer: G54

Grab-Nummer: G1020

Besitzer: Mss³

Grab-Maße: 325,6m²

Kapellen-Maße: ca. 3,5m²

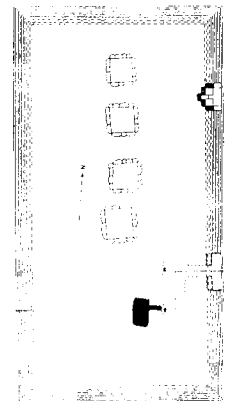
Serdab-Nummer: G54/1

Lokation: in der Westwand hinter der südlichen Scheintür

Orientierung: NS-orientiert

Apertur: Apertur durch die Westwand zur Scheintür hin

Beschreibung: Der Serdab ist gemauert und mit drei Blöcken gedeckt, die mit Gips und Lehm verfügt wurden. Nach Smith deutet der Hohlraum im Serdab eventuell auf weitere (Holz-)Statuen hin. Die Statuen standen am südlichen Ende des Serdabs mit Gesicht zur Apertur.



Inhalt: *Htpj* und *Rnpt-nfrt* sitzend (Berkeley 6.19760, Lutz, Statues, pl. 23a)
*Mss*³ stehend (Berkeley 6.19826, Lutz, Statues, pl. 23b)
Ein Affe aus Kalkstein (Verbleib unbekannt)

Maße: 1,5 x 0,79m (1,18m²); 1,9m hoch

Datierung: Ende 4. - 5. Dynastie (Smith)

Bibliographie: PM III/1², 53.
Smith, HESPOK, 61.
Reisner, MSS A.
Lutz, Statues, 15.

Katalog-Nummer: G55

Grab-Nummer: G1021

Besitzer: unbekannt

Grab-Maße: 21,9m²

Kapellen-Maße: keine Angaben

Serdab-Nummer: G55/1

Lokation: hinter der Nordscheintür in die Ostfassade eingebaut

Orientierung: quadratisch

Apertur: keine

Beschreibung: Der Serdab ist in die zweite Steinlage des Mastabakerns eingebaut und war aufgebrochen worden.

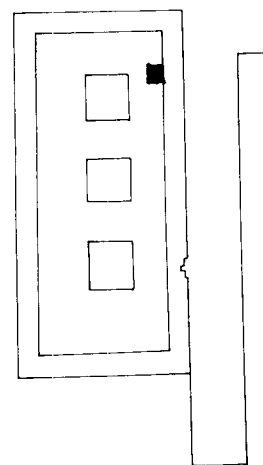
Inhalt: Frau sitzend (BMFA 21.2603, Smith, HESPOK, 62 [ohne Abb.])

Maße: 0,35 x 0,35m (0,12m²); 0,45m hoch

Photnr.: BMFA Exped. Photo C12986

Datierung: 2. Hälfte 5. - 6. Dynastie (Smith)

Bibliographie: PM III/1², 53.
Smith, HESPOK, 62.
Reisner, MSS A.



Katalog-Nummer: G56

Grab-Nummer: G1026

Besitzer: M³

Grab-Maße: ca. 45,5m²

Kapellen-Maße: ca. 3,87m²

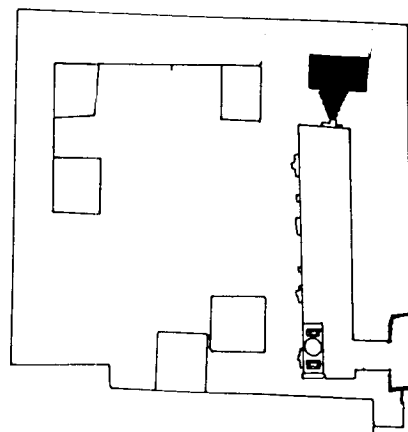
Serdab-Nummer: G56/1

Lokation: hinter der Scheintür in der Nordwand der Korridor-kapelle

Orientierung: OW-orientiert

Apertur: Apertur durch die Nordwand zur Scheintür hin

Beschreibung: Der Serdab war mit 2 Blöcken gedeckt.



Inhalt: keiner
Maße: 0,6 x 1,05m (0,63m²); 0,67m hoch
Datierung: 5. - 6. Dynastie (PM)
Bibliographie: PM III/1², 53.
 Reisner, MSS A.

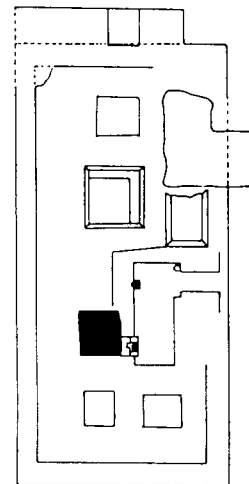
Katalog-Nummer: G57

Grab-Nummer: G1027
Besitzer: unbekannt
Grab-Maße: ca. 57,68m²
Kapellen-Maße: ca. 2,6m²

Serdab-Nummer: G57/1

Lokation: in der Westwand hinter der südlichen Scheintür des Opferraumes
Orientierung: nahezu quadratisch
Apertur: keine Apertur erhalten
Beschreibung: gemauert, aufgebrochen
Inhalt: schwer beschädigte Basis einer Paarstatue in der SW-Ecke
Maße: 1,1 x 1,0m (1,10m²); 2,1m hoch

Datierung: 5. Dynastie (Reisner)
Bibliographie: Reisner, MSS A.



Katalog-Nummer: G58

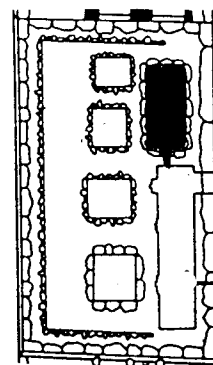
Grab-Nummer: G1029
Besitzer: *Shm-k³*
Grab-Maße: 60,69m²
Kapellen-Maße: 4,93m²

Serdab-Nummer: G58/1

Lokation: hinter der Nordwand der Korridor Kapelle
Orientierung: NS-orientiert
Apertur: schlitzförmige Apertur zur Kapelle
Beschreibung: Der intakte Serdab war gemauert und von 6 OW-orientierten Blöcken gedeckt, die mit Gips verfügt wurden (BMFA Exped. Photo C 10127).

Inhalt: Reste von Holzstatuen
Maße: 2,4 x 1,1m (2,64m²); 1,91m hoch
Photnr.: BMFA Exped. Photo C 10128

Datierung: Ende 5. - Anfang 6. Dynastie (PM)
Bibliographie: PM III/1², 53
 Reisner, MSS A.
 Simpson, Mastabas, 1ff.



Katalog-Nummer: G59

Grab-Nummer: G1036
Besitzer: Swḥm
Grab-Maße: 28,7m²
Kapellen-Maße: Die Kapelle existiert nicht mehr.

Serdab-Nummer: G59/1

Lokation: hinter der Westwand der Scheintür im südlichen Anbau
Orientierung: OW-orientiert
Apertur: keine
Beschreibung: Der intakt aufgefundene Serdab war mit Steinblöcken gedeckt und sein Boden liegt 0,2m über Felsniveau. Im vorliegenden Fall wurde der Schacht D zum Serdab umfunktioniert, indem man zwei OW-orientierte Mauern aus Steinblöcken errichtete.

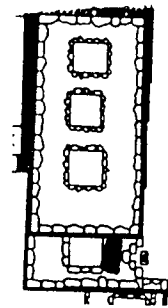
Inhalt: Schreiberstatue (Berkeley 6.19765, Lutz, Statues, pl. 25b)

Maße: 0,3 x 1,05m (0,315m²); 0,5m hoch

Photnr.: BMFA Exped. Photo C10308

Datierung: 5. - 6. Dynastie (Reisner)

Bibliographie: PM, Memphis I, 54.
Reisner, MSS B., 69f.
Reisner, MSS A.



Katalog-Nummer: G60

Grab-Nummer: G1039
Besitzer: Mrt³ḥ
Grab-Maße: 38,28m²
Kapellen-Maße: 4,22m²

Serdab-Nummer: G60/1

Lokation: am Südennde der Korridorokapelle
Orientierung: OW-orientiert
Apertur: Apertur zum Korridor
Beschreibung: Das südliche Ende des Korridors wurde mit zwei senkrechten Blöcken geschlossen, um den Serdab zu errichten. Das Bodenniveau dieses intakten Serdabs liegt 0,46m höher als der Korridorboden und hatte einen Lehmbeleg.

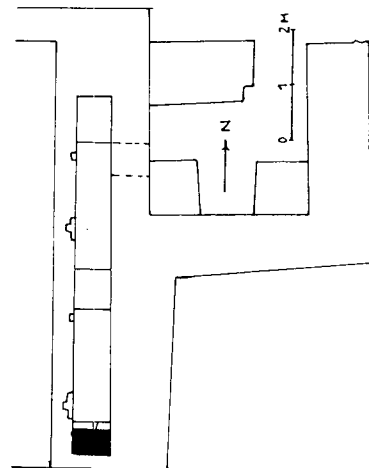
Inhalt: Int-k³ḥ sitzend (Berkeley 6.19773, Lutz, Statues, pl. 26b, 27a)
Mann sitzend (Berkeley 6.19774, Lutz, Statues, pl. 19)

Maße: 0,46 x 0,7m (0,32m²); 1,04m hoch.

Photnr.: BMFA Exped. Photo B 10336-7

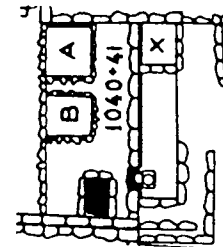
Datierung: Ende 5. - 6. Dynastie (PM)

Bibliographie: PM III/1², 54.
Smith, HESPOK, 63.
Reisner, MSS A.
Reisner, MSS B., 76ff.



Katalog-Nummer: G61

Grab-Nummer: G1040
Besitzer: Tj
Grab-Maße: 18m²
Kapellen-Maße: 3,91m²



Serdab-Nummer: G61/1

Lokation: hinter dem südlichen Teil der Westwand der Kotridorkapelle
Orientierung: NS-orientiert
Apertur: keine Apertur erhalten
Beschreibung: Der intakte Serdab war mit 2 Blöcken gedeckt, die mit Gips verfügt wurden.
Inhalt: Tj sitzend (Kairo JE 37720, Smith, HESPOK, 63f.)
Frau stehend (Kairo JE 37723, Smith, HESPOK, 63f.)
Mann stehend (Kairo JE 37722, Smith, HESPOK, 63f.)
Maße: 0,85 x 0,55m (0,4675m²); 0,4m hoch
Photogr.: BMFA Exped. Photo B10744

Datierung: Ende 5. - 6. Dynastie (Reisner)

Bibliographie: PM III/1², 54.
Reisner, MSS A.
Reisner, MSS B., 81f.

Katalog-Nummer: G62

Grab-Nummer: G1047
Besitzer: Nj-ḥ-Mnw
Grab-Maße: 66,79m²
Kapellen-Maße: 6,73m²

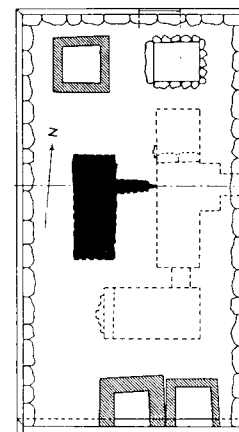
Serdab-Nummer: G62/1

Lokation: hinter der Westwand des Kapellenraumes b
Orientierung: NS-orientiert
Apertur: Apertur durch die Westwand in Kapellenraum b
Beschreibung: Der gemauerte Serdab war mit Steinblöcken gedeckt und sein Bodenniveau liegt 0,1m über dem Niveau der Kapelle.

Inhalt: keiner
Maße: 2,73 x 1,05m (1,85m²); 1,85m hoch

Datierung: Ende 5. - 6. Dynastie (Reisner)

Bibliographie: PM III/1², 55.
Reisner, MSS A.
Reisner, MSS B., 88f.



Katalog-Nummer: G63

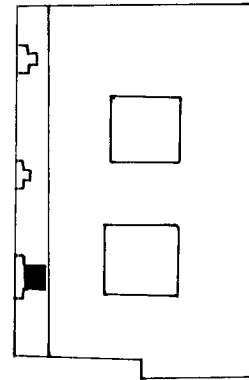
Grab-Numme G1060
Besitzer: unbekannt
Grab-Maße: 14,79m²
Kapellen-Maß keine Angabe

Serdab-Nummer: G63/1

Lokation: Die nördliche Scheintür wurde als Serdab vermauert.
Orientierung: keine Angabe
Apertur: keine
Beschreibung: keine Angabe
Inhalt: keiner
Maße: keine Angabe
Photonr.: keine

Datierung: 5. - 6. Dynastie (Reisner)

Bibliographie: Reisner, MSS A.
Reisner, MSS B., 99.



Katalog-Nummer: G64

Grab-Nummer: G1104
Besitzer: Ms-s³
Grab-Maße: 12,4m²
Kapellen-Maße: 2,75m²

Serdab-Nummer: G64/1

Lokation: in der Westwand hinter der südlichen Scheintür
Orientierung: nahezu quadratisch
Apertur: horizontale rechteckige Apertur durch die Westwand zur Scheintür hin
Beschreibung: Der intakte Serdab wurde aus "Schutt" gemauert, der mit Gips verbunden ist und innen verputzt wurde. Die Bedachung bestand ebenfalls aus zwei mit Gips verfugten Blöcken. Das Bodenniveau des Serdabs ist um einiges höher als das der Kapelle.

Inhalt: Ms-s³ sitzend (Kairo JE 37717, Smith, HESPOK, 64)

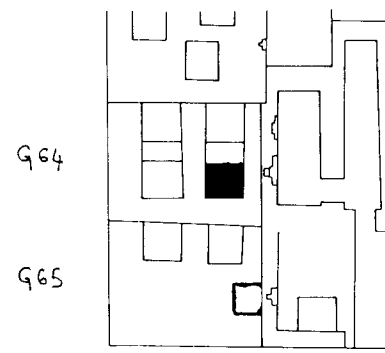
Die Statue ist zum Serdabschlitz hin aufgestellt und kann durch diesen blicken.

Maße: 0,47 x 0,42m (0,1974m²); 0,55m hoch

Photonr.: BMFA Exped. Photos C 10439, A 10881

Datierung: 2. Hälfte 5. Dynastie (Reisner)

Bibliographie: PM III/1², 55.
Reisner, MSS A.
Reisner, MSS B., 116f.



Katalog-Nummer: G65

Grab-Nummer: G1105
Besitzer: Pt-pn-nswt
Grab-Maße: 12m²
Kapellen-Maße: 3,91m²

Serdab-Nummer: G65/1

Lokation: in der Westwand hinter der südlichen Scheintür

Orientierung: NS-orientiert

Apertur: keine

Beschreibung: Die kleine Kammer wurde hinter dem oberen Teil der Scheintür aus Lehmziegeln gemauert, mit einem Steinblock gedeckt und von vorne mit Lehmziegeln verschlossen.

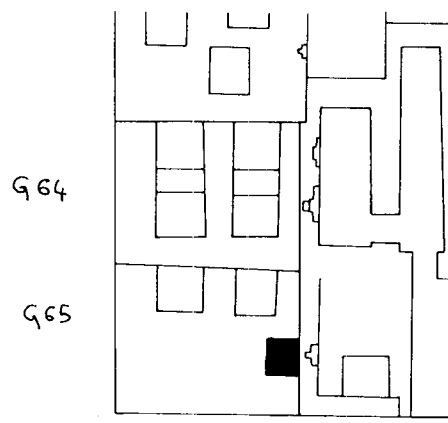
Inhalt: Pt-pn-nswt stehend (Kairo JE 37719, Smith, HESPOK, 64)

Maße: 0,23 x 0,1m (0,023m²)

Photonr.: BMFA Exped. Photo C 10419

Datierung: 2. Hälfte 5. Dynastie (PM)

Bibliographie: PM III/1², 55.
Reisner, MSS A.
Reisner, MSS B., 117.



Katalog-Nummer: G66

Grab-Nummer: G1109
Besitzer: Mrt-jb
Grab-Maße: 197,53m²
Kapellen-Maße: ca. 10,89m²

Serdab-Nummer: G66/1

Lokation: hinter der Südwand des Kapellenraumes b

Orientierung: OW-orientiert

Apertur: horizontale Apertur durch die Südwand in Kapellenraum b

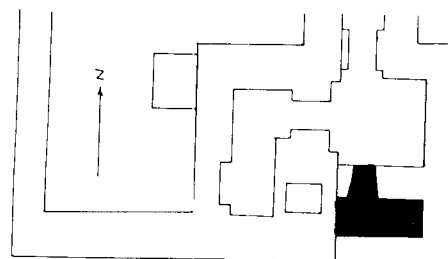
Beschreibung: Im Inneren des Serdabs eine NS-Mauer, die ihn nach Osten hin abgrenzt; das Dach und die Wände waren leicht beschädigt.

Inhalt: keiner

Maße: 0,95 x 2,2m (2,09m²)

Datierung: Ende 4. - Anfang 5. Dynastie (PM)

Bibliographie: PM III/1², 55.
Reisner, MSS. A.
Reisner, MSS. B.

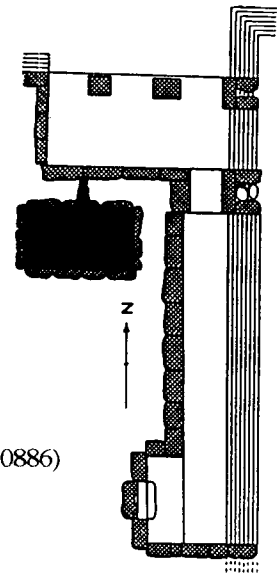


Katalog-Nummer: G67

Grab-Nummer: G1151
Besitzer: Qd-nfr
Grab-Maße: 52,5m²
Kapellen-Maße: 11,61m²

Serdab-Nummer: G67/1

Lokation: hinter der Südwand des Portikus
Orientierung: OW-orientiert
Apertur: Apertur durch die Südwand in den Portikus
Beschreibung: mit steinernen Deckblöcken bedacht (BMFA Exped. Photo A 10886)
Inhalt: keiner
Maße: 1,1 x 2,0m (2,20m²)
Photonr.: BMFA Exped. Photo A10887



Serdab-Nummer: G67/2

Lokation: hinter der Westwand des Opferraumes
Orientierung: OW-orientiert
Apertur: keine
Beschreibung: Im Manuskript als Schacht S bezeichnet, aber mit der Option ein Serdab zu sein; gemauert und mit Steinblöcken bedacht.
Inhalt: keine Angaben
Maße: 0,75 x 1,8m (1,35m²)

Datierung: 2. Hälfte 5. Dynastie (PM)
Bibliographie: PM III/1², 56.
Reisner, MSS. A.
Reisner, MSS. B, 145f.

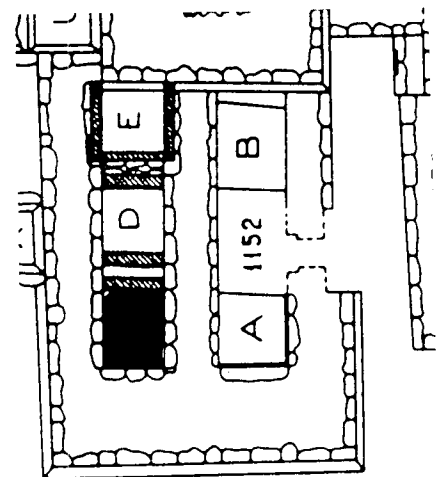
Katalog-Nummer: G68

Grab-Nummer: G1152
Besitzer: unbekannt
Grab-Maße: 30,64m²
Kapellen-Maße: 4,41m²

Serdab-Nummer: G68/1

Lokation: hinter der südlichen Scheintür in der Westwand der Kapelle
Orientierung: nahezu quadratisch
Apertur: keine
Beschreibung: ursprünglich als Schacht angelegt, dann aber als Serdab genutzt.
Inhalt: Reste mehrerer Holzstatuen
Maße: 1,2 x 1,0 m (1,20m²); 1,3m hoch

Datierung: 5. - 6. Dynastie (Reisner)
Bibliographie: PM III/1², 56.
Reisner, MSS. A.
Reisner, MSS. B, 151f.



Katalog-Nummer: G69

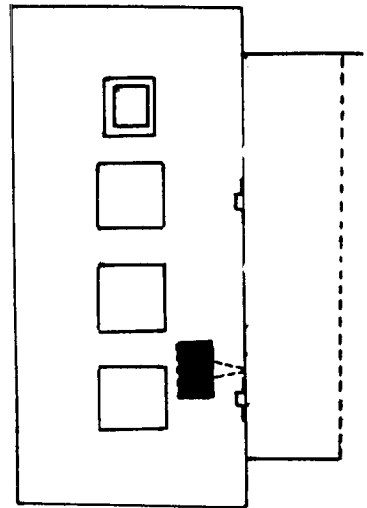
Grab-Nummer: G1156
Besitzer: Pth-htp
Grab-Maße: 30,4m²
Kapellen-Maße: keine Angabe

Serdab-Nummer: G69/1

Lokation: hinter der südlichen Scheintür in der Westwand der Korridorkapelle
Orientierung: NS-orientiert
Apertur: Apertur nördlich der Scheintür durch die Westwand in die Kapelle
Beschreibung: geöffnet aufgefunden
Inhalt: keiner
Maße: 0,9 x 0,55m (0,49m²)

Datierung: Mitte 5. - späte 6. Dynastie (Reisner)

Bibliographie: Reisner, MSS. A.
Reisner, MSS. B, 159.
Reisner, MSS. C, 39.



Katalog-Nummer: G70

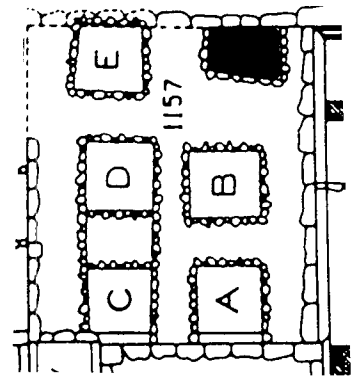
Grab-Nummer: G1157
Besitzer: unbekannt
Grab-Maße: 22,56m²
Kapellen-Maße: keine Angabe

Serdab-Nummer: G70/1

Lokation: hinter dem nördlichen Ende der Westwand der Korridorkapelle
Orientierung: OW-orientiert
Apertur: keine
Beschreibung: mit Steinblöcken gemauert; geöffnet aufgefunden
Inhalt: Sitzender Mann nach Westen blickend (Smith, HESPOK, 64)
Maße: 0,7 x 1,15m (0,85m²)
Photogr.: BMFA Exped. Photo C 10494

Datierung: 5. - 6. Dynastie (Reisner)

Bibliographie: PM III/1², 56.
Reisner, MSS. A.
Reisner, MSS. B, 162.



Katalog-Nummer: G71

Grab-Nummer: G1162+G1172

Besitzer: Thj

Grab-Maße: 29m²

Kapellen-Maße: 5,13m²

Serdab-Nummer: G71/1

Lokation: Hinter der südlichen Scheintür in der Westwand des Opferraumes

Orientierung: keine, da quadratisch

Apertur: keine

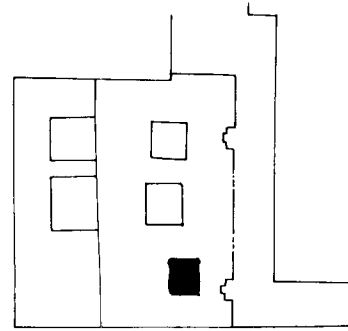
Beschreibung: geöffnet aufgefunden

Inhalt: keiner

Maße: 0,9 x 0,6m (0,54m²)

Datierung: 5. Dynastie (Reisner)

Bibliographie: Reisner, MSS. A.
Reisner, MSS. B, 169f.



Katalog-Nummer: G72

Grab-Nummer: G1206

Besitzer: Jht-nb

Grab-Maße: 64m²

Kapellen-Maße: 2,28m²

Serdab-Nummer: G72/1

Lokation: hinter der Westwand des Korridors an seinem südlichen Ende

Orientierung: NS-orientiert

Apertur: Der Block mit der Apertur fehlte.

Beschreibung: Die Kapelle wurde in einen Serdab umgewandelt, indem man sie zumauerte und dann eine Kalksteinlage davorsetzte.

Inhalt: Hieroglyphen an der West- (*w^cb Jht-nb*) und Nordwand (*rh nswt shm s³.*); nach Brovarski sind die Hieroglyphen Reste der Dekoration der Kapelle (Brovarski, LÄ V, 877)

5 Holzstatuen und eine Kalksteinstatue standen entlang der Westwand:

Mann stehend (Holz)

Mann stehend (Holz)

Mann stehend (Holz)

Frau stehend (Holz)

Mann stehend (Holz)

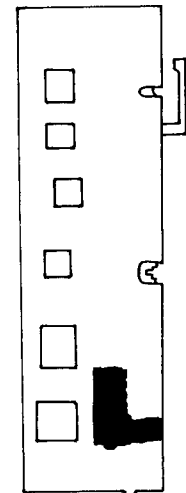
Kalksteinstatue eines stehenden Ehepaars (Berkeley 6.19775, Lutz, Statues, pl. 34)

Maße: 2,4 x 0,95m (2,28m²)

Photogr.: BMFA Exped. Photos C 12007, B 11779

Datierung: Mitte - Ende 5. Dynastie (PM)

Bibliographie: PM III/1², 57f.
Reisner, MSS. D, 15ff.



Katalog-Nummer: G73

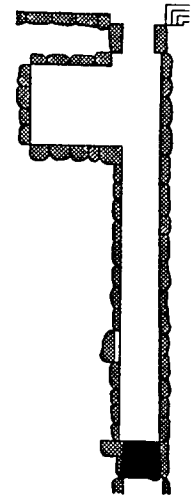
Grab-Nummer: G1208
Besitzer: ³htj-htp
Grab-Maße: 71,07m²
Kapellen-Maße: 7,59m²

Serdab-Nummer: G73/1

Lokation: hinter der Südwand der Korridorkapelle
Orientierung: NS-orientiert
Apertur: keine
Beschreibung: Die Kapelle wurde geteilt und in der Mitte der Serdab errichtet; es ist nicht ganz klar, ob er wirklich zur nördlichen Kapelle gehört.

Inhalt: keiner
Maße: 2,35 x 0,7m (1,64m²)

Datierung: Mitte 5. - 6. Dynastie (PM)
Bibliographie: PM III/1², 58.
Reisner, MSS. D, 20.



Katalog-Nummer: G74

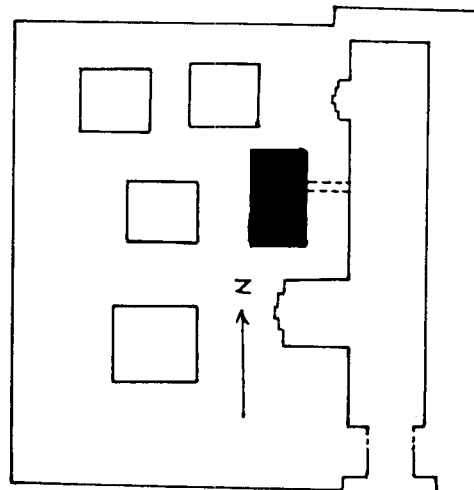
Grab-Nummer: G1211
Besitzer: unbekannt
Grab-Maße: 38,69m²
Kapellen-Maße: 4,92m²

Serdab-Nummer: G74/1

Lokation: hinter der Westwand der Kapelle
Orientierung: NS-orientiert
Apertur: Apertur durch die Westwand zur Kapelle mit zwei Blöcken bedacht

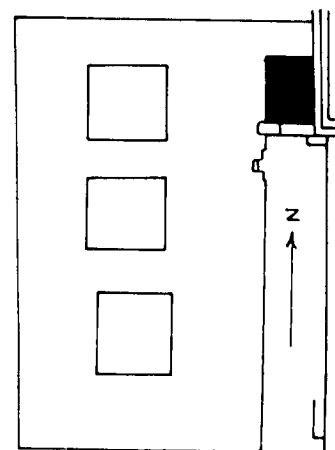
Beschreibung: mit zwei Blöcken bedacht
Inhalt: keiner
Maße: 1,2 x 0,7m (0,84m²); 0,83m hoch

Datierung: 5. Dynastie (Reisner)
Bibliographie: Reisner, MSS. A.
Reisner, MSS. D, 25f.



Katalog-Nummer: G75

Grab-Nummer: G1213
Besitzer: unbekannt
Grab-Maße: 18,08m²
Kapellen-Maße: ca. 3,5m²



Serdab-Nummer: G75/1

Lokation: hinter der Nordwand der Korridorkapelle

Orientierung: NS-orientiert

Apertur: keine

Beschreibung: eingeschlossen von einer doppelten Wand

Inhalt: Kornmahlende (Berkeley 6.19811, Lutz, Statues, 27f.)
Brauer (Berkeley 6.19766, Lutz, Statues, 28)

Maße: 0,9 x (40,0m²)

Datierung: 5. - 6. Dynastie (Reisner)

Bibliographie: PM III/1², 58.
Reisner, MSS. A.
Reisner, MSS. D, 28.

Katalog-Nummer: G76

Grab-Nummer: G1214

Besitzer: unbekannt

Grab-Maße: 25,2m²

Kapellen-Maße: 4,2 x 0,8m²

Serdab-Nummer: G76/1

Lokation: hinter der nördlichen Scheintür in der Westwand

Orientierung: NS-orientiert

Apertur: keine Apertur

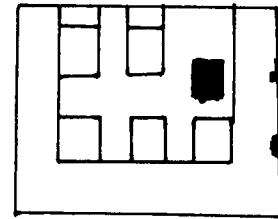
Beschreibung: mit "rubble" gemauert

Inhalt: Zwei Statuen nach Osten gewandt:
sitzender Mann: *K³-tsw* (Berkeley 6.19770, Lutz, Statues, pl. 18)
stehende Frau: *Jit-k³* (Berkeley 6.19772, Lutz, Statues, pl. 28b)

Maße: 0,9 x 0,75m (0,67m²)

Datierung: 2. Hälfte 5. Dynastie (PM, Reisner)

Bibliographie: PM III/1², 58.
Reisner, MSS. A.
Reisner, MSS. D, 29f.



Katalog-Nummer: G77

Grab-Nummer: G1221

Besitzer: *š^c3d*

Grab-Maße: 468,16m²

Kapellen-Maße: 13,14m²

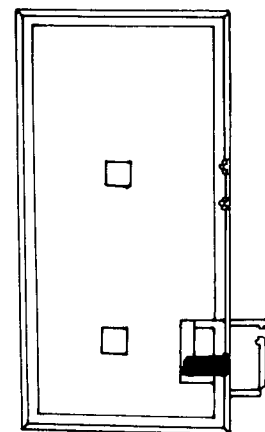
Serdab-Nummer: G77/1

Lokation: hinter der Scheintür in der Westwand

Orientierung: OW-orientiert

Apertur: keine

Beschreibung: Der ehemalige Kapellenraum a wurde zugemauert und das Innere so zum Serdab umfunktioniert.



Inhalt: keiner
Maße: 1.2 x 2,55m (3,06m²)

Datierung: Mitte - Ende 4. Dynastie (Reisner)
Bibliographie: Reisner, MSS. A.
 Reisner, MSS. D, 35ff.

Katalog-Nummer: G78

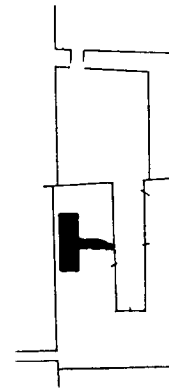
Grab-Nummer: G1234 (G1231)
Besitzer: ḥḥ-ḥ³f
Grab-Maße: 34,02m²
Kapellen-Maße: 14,82m²

Serdab-Nummer: G78/1

Lokation: hinter der Westwand der Korridorkapelle
Orientierung: NS-orientiert
Apertur: Apertur durch die Westwand zur Kapelle
Beschreibung: Einer der Deckblöcke wurde in situ gefunden auf der Höhe der 4. Steinlage von G1223 liegend.
 Die Westwand des gemauerten Serdabs wird von der Ost-Fassade von G1233 gebildet.

Inhalt: keiner
Maße: 2,1 x 0,7m (1,47m²)

Datierung: Ende 5. - Anfang 6. Dynastie (PM)
Bibliographie: PM III/1², 60.
 Reisner, MSS. A.
 Reisner, MSS. D, 43ff.



Katalog-Nummer: G79

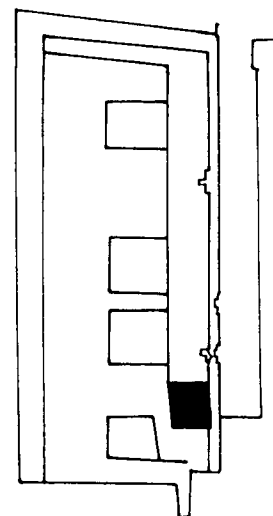
Grab-Nummer: G1301
Besitzer: Mr-nswt
Grab-Maße: 28,05m²
Kapellen-Maße: 4,38m²

Serdab-Nummer: G79/1

Lokation: hinter dem Südennde der Westwand der Korridorkapelle
Orientierung: keine, da quadratisch
Apertur: keine Apertur erhalten
Beschreibung: keine

Inhalt: keiner
Maße: keine Angabe

Datierung: 5. Dynastie (Reisner)
Bibliographie: PM III/1², 61.
 Reisner, MSS. A.
 Reisner, MSS. E, 3ff.



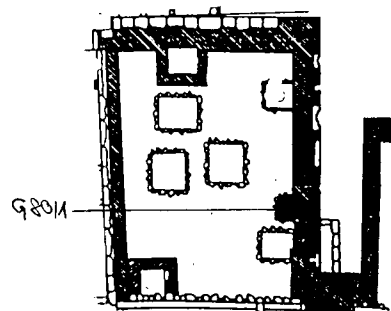
Katalog-Nummer: G80

Grab-Nummer: G1304
Besitzer: Tjnn
Grab-Maße: 34,24m²
Kapellen-Maße: 6,0m²

Serdab-Nummer: G80/1

Lokation: hinter der Westwand der Korridorkapelle
Orientierung: nahezu quadratisch
Apertur: keine
Beschreibung: keine
Inhalt: keiner
Maße: 0,45 x 0,5m (0,23m²)

Datierung: Ende 5. - Anfang 6. Dynastie (Reisner)
Bibliographie: Reisner, MSS. A.
Reisner, MSS. E, 13ff.



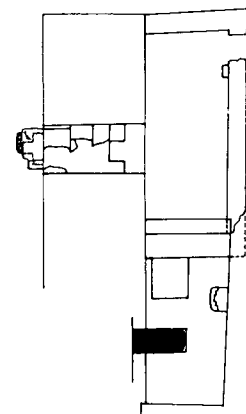
Katalog-Nummer: G81

Grab-Nummer: G1314
Besitzer: H^c-k³-R^c
Grab-Maße: 9,87m²
Kapellen-Maße: keine Angabe

Serdab-Nummer: G81/1


Lokation: hinter der Westwand der Korridorkapelle
Orientierung: OW-orientiert
Apertur: keine
Beschreibung: geöffnet aufgefunden; die Deckblöcke lagen noch in situ
Inhalt: Gruppe eines stehenden Mannes mit nacktem Knaben nach Osten ausgerichtet (Berkeley 6.19780, Lutz, Statues, pl. 22)
Maße: 0,6 x 1,35m (0,81m²)
Photonr.: BMFA Exped. Photos C 11407, C 12031

Datierung: 2. Hälfte 5. Dynastie (PM)
Bibliographie: PM III/1², 61f.
Reisner, MSS. E, 27f.



Katalog-Nummer: G82

Grab-Nummer: G1357
Besitzer: unbekannt
Grab-Maße: 6,82m²
Kapellen-Maße: keine



Serdab-Nummer: G82/1
Lokation: hinter der Westwand der Korridorkapelle
Orientierung: OW-ausgerichtet
Apertur: keine
Beschreibung: geöffnet aufgefunden
Inhalt: keiner
Maße: 0,55 x 0,8m (0,44m²)

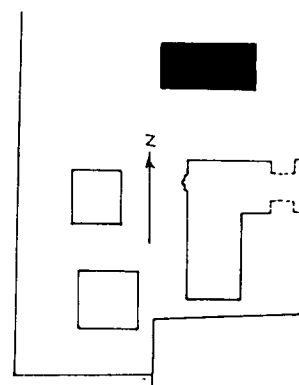
Datierung: 5. - 6. Dynastie (Reisner)
Bibliographie: Reisner, MSS. A.
 Reisner, MSS. E, 36.

Katalog-Nummer: G83

Grab-Nummer: G1360
Besitzer: Ph-n-Pth
Grab-Maße: 53,04m²
Kapellen-Maße: 2,5m²

Serdab-Nummer: G83/1
Lokation: hinter der Ostfassade
Orientierung: OW-orientiert
Apertur: keine
Beschreibung: keine
Inhalt: 1 kleine Kalksteinvase
 3 Scheingefäße
Maße: 0,8 x 1,65m (1,32m²); 1m hoch

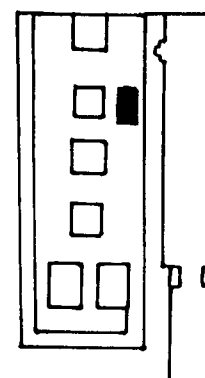
Datierung: Ende 5. Dynastie (Reisner)
Bibliographie: Reisner, MSS. A.
 Reisner, MSS. E, 38.



Katalog-Nummer: G84

Grab-Nummer: G1366
Besitzer: unbekannt
Grab-Maße: 15,37m²
Kapellen-Maße: keine Angabe

Serdab-Nummer: G84/1
Lokation: hinter der Westwand der Korridorkapelle
Orientierung: NS-orientiert
Apertur: keine
Beschreibung: keine



Inhalt: keiner
Maße: keine Angabe

Datierung: späte 6. Dynastie (Reisner)
Bibliographie: Reisner, MSS. A.
Reisner, MSS. E, 44f.

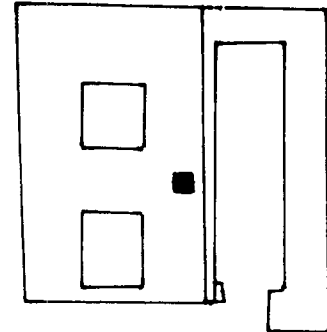
Katalog-Nummer: G85

Grab-Nummer: G1402
Besitzer: S³btw
Grab-Maße: 13,47m²
Kapellen-Maße: 3,19m²

Serdab-Nummer: G85/1

Lokation: hinter der Westwand der Korridorkapelle
Orientierung: nahezu quadratisch
Apertur: keine
Beschreibung: Deckblöcke waren erhalten, sind aber eingebrochen.
Inhalt: keiner
Maße: 0,35 x 0,3m (0,10m²)

Datierung: 1. Hälfte 5. Dynastie (Reisner)
Bibliographie: PM III/1², 64.
Reisner, MSS. F, 17f.



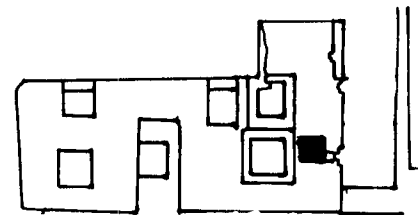
Katalog-Nummer: G86

Grab-Nummer: G1408 + G1409
Besitzer: unbekannt
Grab-Maße: 33,3m²
Kapellen-Maße: 4,86m²

Serdab-Nummer: G86/1

Lokation: hinter der südlichen Scheintür in der Westwand der Korridorkapelle
Orientierung: quadratisch
Apertur: keine
Beschreibung: von zwei Blöcken bedacht; mit Gips und Lehm verputzt
Inhalt: keiner
Maße: 0,8 x 0,8m (1,60m²)

Datierung: Anfang 5. Dynastie (Reisner)
Bibliographie: Reisner, MSS. F, 25.



Katalog-Nummer: G87

Grab-Nummer: G1454 + G1455

Besitzer: Dd-w^c

Grab-Maße: 30,8m²

Kapellen-Maße: 1,61m²

Serdab-Nummer: G87/1

Lokation: hinter der Ostfassade der Mastaba

Orientierung: NS-orientiert

Apertur: keine Apertur

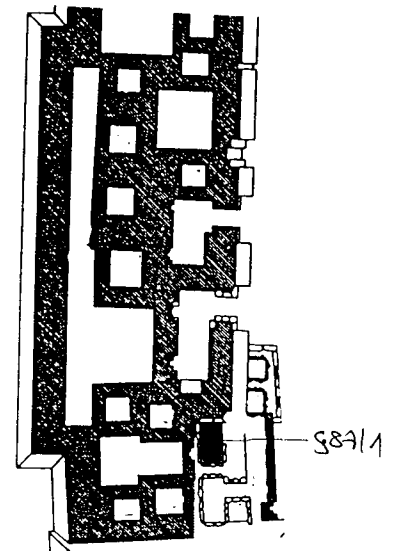
Beschreibung: Die nördliche Kapelle wurde zum Serdab umfunktioniert.

Inhalt: keiner

Maße: 1,7 x 0,9m (1,53m²)

Datierung: Anfang 5. Dynastie (Reisner)

Bibliographie: Reisner, MSS. F, 36.



Katalog-Nummer: G88

Grab-Nummer: G1501

Besitzer: Pth-jr-^cnh

Grab-Maße: keine Angabe

Kapellen-Maße: keine Angabe

Serdab-Nummer: G88/1

Lokation: hinter der NO-Ecke der Westwand der Kapelle

Orientierung: keine Angabe

Apertur: keine Angabe

Beschreibung: kein Plan vorhanden

Inhalt: keine Angabe

Maße: keine Angabe

Serdab-Nummer: G88/2

Lokation: hinter der SO-Ecke der Westwand der Kapelle

Orientierung: keine Angabe

Apertur: keine Angabe

Beschreibung: Mit drei flachen Deckblöcken bedacht

Inhalt: Pth-jr-^cnh und Nj-^cnh-^cHtjr sitzend (BMFA 12.1488, Smith, HESPOK, 74.)

Maße: keine Angabe

Datierung: 2. Hälfte 5. Dynastie (Smith)

Bibliographie: PM III/1², 64.

Fisher, MSS. G, 12ff.

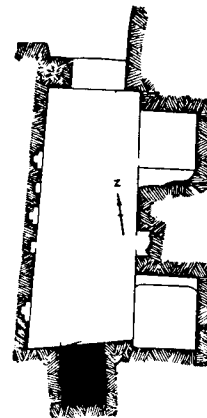
Smith, HESPOK, 74.

Katalog-Nummer: G89

Grab-Nummer: G1608
Besitzer: Snnw
Grab-Maße: keine
Kapellen-Maße: 4,29m²

Serdab-Nummer: G89/1

Lokation: hinter der Südwand der Kapelle
Orientierung: NS-orientiert
Apertur: horizontale Apertur durch den oberen Verschlußblock zur Kapelle. Die Statue im Inneren sitzt wesentlich tiefer, kann also nicht hindurchsehen.
Beschreibung: Der intakte Serdab war mit zwei Blöcken an der Front verschlossen, von denen der obere die Apertur enthielt. (BMFA Exped. Photo B 8084)
Inhalt: Snnw sitzend in der SW-Ecke nach Norden gerichtet (Kairo JE 60546, Smith, HESPOK, 45.)
Reste von 2 oder 3 Holzstatuen
Maße: 0,78 x 0,56m (0,43m²); 1,4m hoch
Photonr.: BMFA Exped. Photo B 8085
Datierung: Mitte 4. - Anfang 5. Dynastie (Reisner)
Bibliographie: PM III/1², 65.
Reisner, MSS. A.
Reisner, MSS. G, 15f.




Katalog-Nummer: G90

Grab-Nummer: G1903 (G2000X, G2091X)
Besitzer: unbekannt
Grab-Maße: keine Angaben
Kapellen-Maße: keine Angaben

Serdab-Nummer: G90/1

Lokation: Nische am Schachtmund
Orientierung: NS-orientiert
Apertur: keine
Beschreibung: Die Mastaba selbst ist nicht erhalten.
Die Nische hatte einen frontalen Verschlußblock, einen steinernen Deckblock und war innen gegipst.
Inhalt: Frau sitzend, ein Kind haltend (Kairo JE 72142, Smith, HESPOK, pl. 27c)
Mann sitzend (BMFA 39.829, Smith, HESPOK, 71)
Maße: keine Angaben
Datierung: späte 6. Dynastie (Smith)
Bibliographie: PM III/1², 65.
Roth, Cemetery, 139ff.
Smith, HESPOK, 70f.



Schnitt

Katalog-Nummer: G91

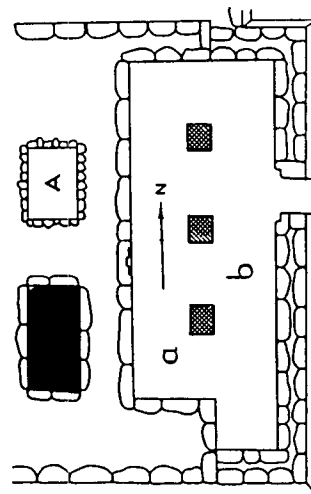
Grab-Nummer: G2004
Besitzer: Pth-h^{nw}
Grab-Maße: 75,6m²
Kapellen-Maße: 18,24m²

Serdab-Nummer: G91/1

Lokation: hinter der Westwand der Portikuskapelle
Orientierung: NS-orientiert
Apertur: keine
Beschreibung: gemauert, einer der Deckblöcke fehlte
Inhalt: Pth-h^{nw} und Frau stehend (BMFA 06.1876, Katalog Boston, Mummies and Magic, Kat. Nr. 15) mit Blick nach Süden
Gipsförmige Reste einer hölzernen Dienerstatue
Reste mehrerer Holzstatuen

Maße: 2,0 x 0,8m (1,60m²)
Photonr.: BMFA Exped. Photos B 7805, B 7809

Datierung: Mitte - Ende 5. Dynastie (Brovarski)
Bibliographie: PM III/1², 67.
Reisner, MSS. A.
Reisner, MSS. H, 30f.
Katalog Boston, Mummies and Magic, 87.



Katalog-Nummer: G92

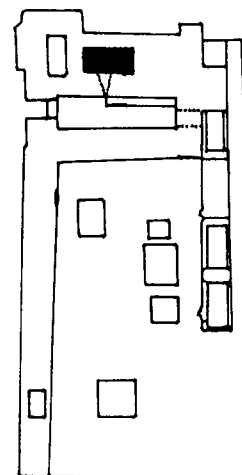
Grab-Nummer: G2005
Besitzer: unbekannt
Grab-Maße: 121,6m²
Kapellen-Maße: 9,4m²

Serdab-Nummer: G92/1

Lokation: hinter der Nordwand des Kapellenraumes b
Orientierung: OW-orientiert
Apertur: Apertur durch die Nordwand in Kapellenraum b
Beschreibung: gemauert, mit 2 Blöcken überdacht
Inhalt: Reste von verwittertem Holz und Gips; Form und Anzahl der Statuen nicht mehr zu bestimmen

Maße: 0,9 x 1,75m (1,57m²)
Photonr.: BMFA Exped. Photo B 7810

Datierung: 5. Dynastie (Reisner)
Bibliographie: Reisner, MSS. A.
Reisner, MSS. H, 37f.

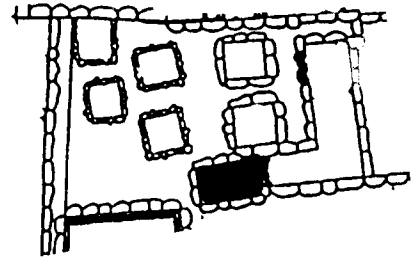


Katalog-Nummer: G93

Grab-Nummer: G2009
Besitzer: unbekannt
Grab-Maße: 33,35m²
Kapellen-Maße: 4,25m²

Serdab-Nummer: G93/1

Lokation: hinter der Scheintür in der Westwand des Opferraumes
Orientierung: OW-orientiert
Apertur: horizontale, rechteckige Apertur durch die Scheintür zum Opferraum
Beschreibung: Der intakte Serdab war von drei Deckblöcken verschlossen, die mit Gips verfügt waren.
Inhalt: runder Alabastertisch (BMFA 06.1883, Katalog Boston, Mummies and Magic, Kat. Nr. 19)
M³sj und Z³ss stehend (Kairo JE 38670, Lehmann, Mastaba, Tf. 28)
Männertriade (BMFA 06.1882, Katalog Boston, Mummies and Magic, Kat. Nr. 17)
B³w und B³rw (BMFA 06.1885, Katalog Boston, Mummies and Magic, Kat. Nr. 18)
P³h-nfrtj stehend (BMFA 06.1881, Katalog Boston, Mummies and Magic, Kat. Nr. 16)
Maße: 0,875 x 1,2m (1,05m²); 1,25m hoch
Photonr.: BMFA Exped. Photos B 1617, C 1380, B 1537, B 1525
Datierung: Ende 5. Dynastie (Lehmann)
Bibliographie: PM III/1², 67.
Lehmann, Mastaba.
Brovarski, Mummies and Magic, 88.

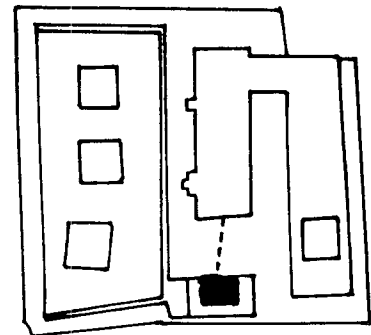


Katalog-Nummer: G94

Grab-Nummer: G2025
Besitzer: unbekannt
Grab-Maße: 49,92m²
Kapellen-Maße: 5,6m²

Serdab-Nummer: G94/1

Lokation: hinter der Südwand des Opferraumes
Orientierung: OW-orientiert
Apertur: Apertur durch die Südwand zum Opferraum
Beschreibung: Dach und oberer Teil des Serdabs zerstört
Inhalt: keiner
Maße: 0,6 x 0,85m (0,51m²)
Datierung: 2. Hälfte 5. Dynastie (Reisner)
Bibliographie: Reisner, MSS. A.
Reisner, MSS. H, 85f.



Katalog-Nummer: G95

Grab-Nummer: G2035a
Besitzer: Wlf-jsw
Grab-Maße: 15,06m²
Kapellen-Maße: 3,84m²

Serdab-Nummer: G95/1

Lokation: am Südende der Korridorkapelle
Orientierung: keine, da quadratisch
Apertur: keine

Beschreibung: Das Südende des Korridors wurde zugemauert, um den Serdab zu bilden, der mit zwei NS-orientierten Blöcken überdacht war.

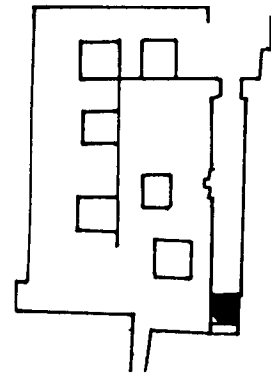
Inhalt: Ehepaar sitzend mit Kind in der Mitte nach Norden (Kairo JE 38671, Smith, HESPOK, 69)

Maße: 0,9 x 0,7m (0,63m²)

Photonr.: BMFA Exped. Photos B 7390, C 12229-32

Datierung: 5. - 6. Dynastie (Smith)

Bibliographie: PM III/1², 68.
Reisner, MSS. A.
Reisner, MSS. H, 108ff.
Smith, HESPOK, 69.



Katalog-Nummer: G96

Grab-Nummer: G2036
Besitzer: Hsfj
Grab-Maße: 32,62m²
Kapellen-Maße: 2,88m²

Serdab-Nummer: G96/1

Lokation: hinter der Westwand des Opferraumes zwischen den beiden Scheintüren

Orientierung: nahezu quadratisch

Apertur: Apertur durch die Westwand zum Opferraum

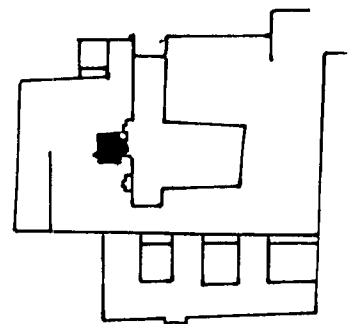
Beschreibung: Zwei beschriftete Opferbecken und eine Statue des Grabherrn mit Tochter oder Frau vor den Scheintüren (Kairo JE 38672, Smith, HESPOK, 70).

Inhalt: keiner

Maße: 0,7 x 0,6m (0,42m²); 0,85m hoch

Datierung: Ende 5. - 6. Dynastie (Reisner)

Bibliographie: PM, Memphis I, 68.
Reisner, MSS. A.
Reisner, MSS. H, 114ff.



Katalog-Nummer: G97

Grab-Nummer: G2037b
Besitzer: unbekannt
Grab-Maße: keine
Kapellen-Maße: keine

Serdab-Nummer: G97/1

Lokation: hinter der Ostfassade der Mastaba
Orientierung: NS-orientiert
Apertur: keine


Beschreibung: Im Osten zwei Lagen hochgemauert, im Norden und Westen mit "Rubble" gemauert, im Süden von der Wand von der Mastaba G2025 gebildet. Mit vier Blöcken überdacht, die mit Gips verfügt waren.

Inhalt: Holzstatue eines stehenden Mannes (Smith, HESPOK, 59)
Holzstatue eines stehenden Mannes oder einer Frau
Beide auf dem Boden in der Nordhälfte des Raumes.

Maße: 1,1 x 0,75m (0,82m²); 0,75m hoch erhalten

Datierung: 5. - 6. Dynastie (Reisner)

Bibliographie: PM III/1², 68.
Reisner, MSS. A.
Reisner, MSS. H, 119f.



Katalog-Nummer: G98

Grab-Nummer: G2042b
Besitzer: unbekannt
Grab-Maße: 47,95m²
Kapellen-Maße: 6,44m²

Serdab-Nummer: G98/1

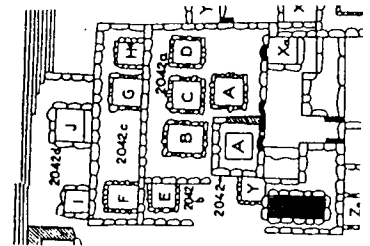
Lokation: hinter der Südwand der Kapelle
Orientierung: OW-orientiert
Apertur: keine Apertur erhalten

Beschreibung: gemauert; der obere Teil ist zerstört
Inhalt: Eine gemauerte Bank am Westende (0,775 x 0,675m; 0,3m hoch)

Maße: 0,775 x 1,9m (1,47m²); 1,0m hoch

Datierung: 6. Dynastie (Reisner)

Bibliographie: Reisner, MSS. A.
Reisner, MSS. H, 131f.



Katalog-Nummer: G99

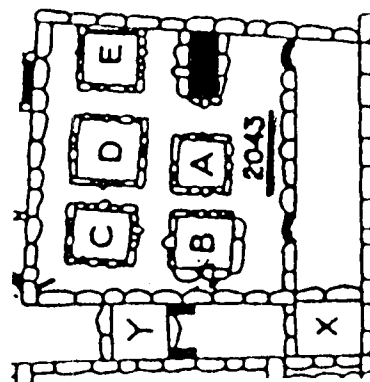
Grab-Nummer: G2043
Besitzer: K³-rsjj
Grab-Maße: 21,58m²
Kapellen-Maße: 7,86m²

Serdab-Nummer: G99/1

Lokation: hinter der Westwand der Kapelle
Orientierung: NS-orientiert
Apertur: keine
Beschreibung: Der obere Teil fehlt und Schacht E ist hier eingebrochen.
Inhalt: keiner
Maße: 1,075 x 0,45m (0,48m²); 0,675m hoch

Datierung: 5. - 6. Dynastie
Die Datierung erfolgt an Hand der Reisnerschen Einteilung der Kapellentypen. Die vorliegende Mastaba weist den Kapellentyp (8a) auf, der nach Reisner in die 5. - 6. Dynastie zu datieren ist (Reisner, Giza I, 302).

Bibliographie: Reisner, MSS. H, 137f.



Katalog-Nummer: G100

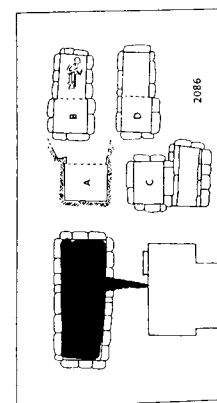
Grab-Nummer: G2086
Besitzer: Rdj
Grab-Maße: 46,71m²
Kapellen-Maße: 17,34m²

Serdab-Nummer: G100/1

Lokation: hinter der Westwand des Opferraumes
Orientierung: NS-orientiert
Apertur: vertikale Apertur nördlich der Mitte der Westwand in den Opferraum führend
Beschreibung: Einer der Deckblöcke lag noch in situ.
Inhalt: Holzreste der Füße eines stehenden Mannes in der SW-Ecke (BMFA Exped. Nr. 38-4-27; #1 auf dem Plan)
Bemalte Gipsfragmente von Holzstatuen (BMFA Exped. Nr.38-4-28; #2) auf dem Plan
Holzreste einer Statue (BMFA Exped. Nr. 38-4-29; #3) auf dem Plan
Holzbasis einer oder mehrerer Statuen (BMFA Exped. Nr. 38-4-30; #4) auf dem Plan

Maße: 2,95 x 1,0m (2,95m²); 1,95 m hoch
Photonr.: Roth, Cemetery, pl. 20a-b

Datierung: Ende 5. Dynastie (Roth)
Bibliographie: Reisner, MSS. A.
Roth, Cemetery, 69ff.



Katalog-Nummer: G101

Grab-Nummer: G2088/1 (1. Bauphase der Mastaba)

Besitzer: *K³-hnt*

Grab-Maße: 61,95m²

Kapellen-Maße: 3,33m²

Serdab-Nummer: G101/1

Lokation: hinter der Nordwand des Portikus

Orientierung: NS-orientiert

Apertur: Apertur durch die Nordwand in den Portikus führend

Beschreibung: Der Serdab wurde errichtet, indem man den Korridor zum Portikus verblockte (Wand = 0,65m dick gefüllte Wand mit u-masonry im Süden, z-masonry im Osten und Norden).

Inhalt: Zwei Dienerinnen auf einer Basis (BMFA Exped. Nr. 38-4-2, Roth, Cemetery, fig. 32, pl. 32c)

Reste eines Modelltisches mit einer Hand (*K³-tsw*, BMFA Exped. Nr. 38-4-17, Roth, Cemetery, fig. 38.)

Reste von weiteren Gips und Holzstatuen

Kopf eines weiblichen Kindes (BMFA Exped. Nr. 38-4-10, Roth, Cemetery, fig. 37, pl. 32a)

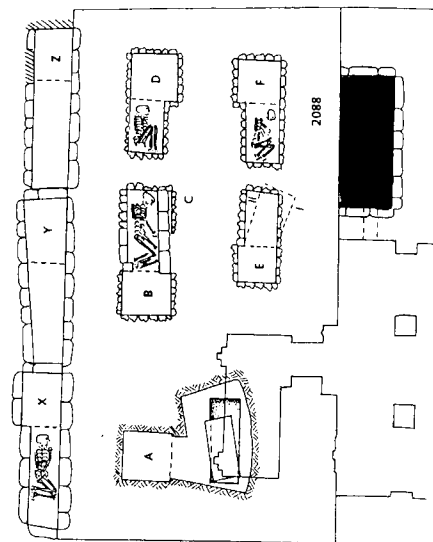
Reste einer rechteckigen Basis (BMFA Exped. Nr. 38-4-19, Roth, Cemetery, fig. 39)

Maße: 2,7 x 0,95m (2,56m²); 2,3m hoch.

Datierung: Mitte 5. Dynastie (Roth)

Bibliographie: PM III/1², 69.

Roth, Cemetery, 80ff.



Katalog-Nummer: G102

Grab-Nummer: G2088/2 (2. Bauphase der Mastaba)

Besitzer: *Ph-n-Pth*

Grab-Maße: 81,375m²

Kapellen-Maße: 3,63m²

Serdab-Nummer: G102/1

Lokation: hinter der Nordwand des Hofes

Orientierung: OW-orientiert

Apertur: schmale vertikale Apertur durch die Ostwand des Serdabs nach außen (30 x 8cm)

Beschreibung: Der NW-Pfeiler und ein Pilaster des Portikus wurden in den Serdab integriert.

Inhalt: Kornmahlende Dienerin (BMFA Exped. Nr. 38-4-4, Roth, Cemetery, fig. 40, pl. 33b)

Diener Krüge tragend (BMFA Exped. Nr. 38-4-5, Roth, Cemetery, fig. 41, pl. 32d)

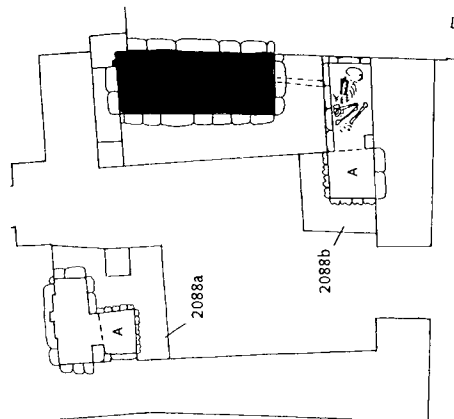
Gipsfragmente von Holzstatuen

Maße: 1,05 x 2,7m (2,83m²); 1,83m hoch

Datierung: Ende 5. Dynastie (Roth)

Bibliographie: PM III/1², 69.

Roth, Cemetery, 80ff.



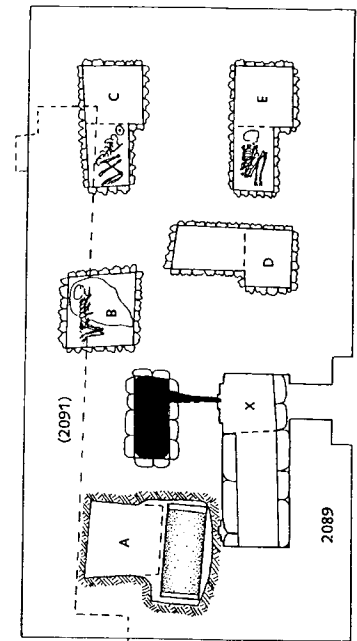
Katalog-Nummer: G103

Grab-Nummer: G2089
Besitzer: Nfr-*qd*
Grab-Maße: 55,15m²
Kapellen-Maße: 2,58m²

Serdab-Nummer: G103/1

Lokation: hinter der nördlichen Scheintür in der Westwand des Opferraumes
Orientierung: NS-orientiert
Apertur: trapezoide Apertur durch die Scheintür in den Opferraum
Beschreibung: keine
Inhalt: keiner
Maße: 1,35 x 0,6m (0,81m²)

Datierung: Mitte 5. Dynastie (Roth)
Bibliographie: PM III/1², 69.
Roth, Cemetery, 93ff.



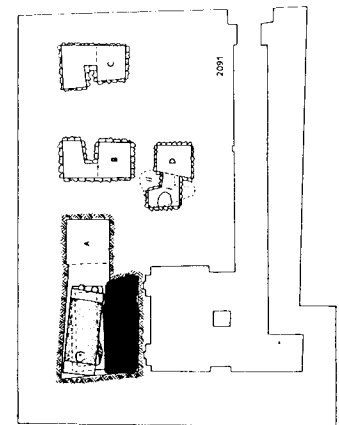
Katalog-Nummer: G104

Grab-Numme G2091
Besitzer: K³*pj*
Grab-Maße: 97,28m²
Kapellen-Maße: 16,21m²

Serdab-Nummer: G104/1

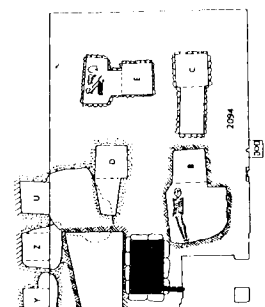
Lokation: hinter der Westwand des Opferraumes
Orientierung: NS-orientiert
Apertur: Apertur durch die Westwand in den Opferraum, mündet dort nördlich der südlichen Scheintür
Beschreibung: Der Serdab wurde fünf Lagen hoch aufgemauert und war mit OW-orientierten Blöcken bedacht.
Inhalt: keiner
Maße: 1,45 x 0,75m (1,08m²); 1,75m hoch

Datierung: Mitte - Ende 5. Dynastie (Roth)
Bibliographie: PM III/1², 69f.
Roth, Cemetery, 97ff.



Katalog-Nummer: G105

Grab-Nummer: G2094
Besitzer: unbekannt
Grab-Maße: 75,47m²
Kapellen-Maße: 12,75m²



Serdab-Nummer: G105/1

Lokation: hinter der Westwand des Opferraumes

Orientierung: NS-orientiert

Apertur: Nach Roth (Cemetery, 117) ist keine Apertur erhalten. Auf dem von ihr publizierten Grundriß ist jedoch eine Apertur verzeichnet, die in der Publikation auf pl. 75b als horizontale Apertur links neben der Scheintür erkennbar ist.

Beschreibung: gemauert

Inhalt: keiner

Maße: 1,55 x 0,95m (1,47m²); 1,4m hoch

Datierung: Mitte - Ende 5. Dynastie (Röth)

Bibliographie: Roth, Cemetery, 117ff.

Katalog-Nummer: G106

Grab-Nummer: G2096 (Anbau zu G2097)

Besitzer: unbekannt

Grab-Maße: 30,31m²

Kapellen-Maße: keine Angabe

Serdab-Nummer: G106/1

Lokation: in der Ostfassade dieses Anbaus zu G2097

Orientierung: NS-orientiert

Apertur: zwei vertikale Aperturen (1cm breit) durch die Fassade in den Hof; die Aperturen befinden sich auf dem Bodenniveau des Serdabs

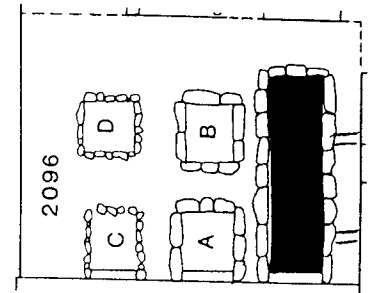
Beschreibung: Das Bodenniveau liegt 1,26m über Hofniveau.

Inhalt: keiner

Maße: 3,4 x 1m (3,40m²); 1,74m hoch

Datierung: Ende 5. Dynastie (Roth)

Bibliographie: Roth, Cemetery, 125ff.



Katalog-Nummer: G107

Grab-Nummer: G2097

Besitzer: Nj-m^{c3}t-R^c

Grab-Maße: 78,82m²

Kapellen-Maße: 9,98m²

Serdab-Nummer: G107/1

Lokation: hinter dem westlichen Teil der Südwand des Hofes

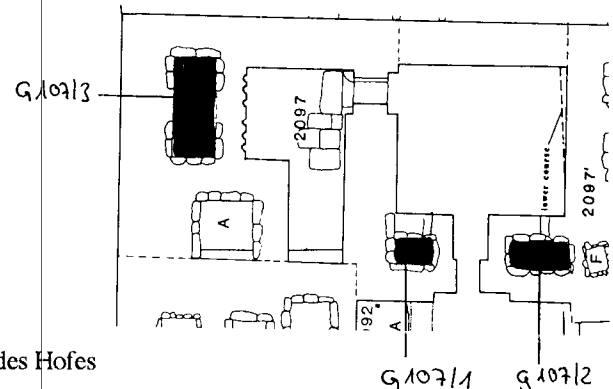
Orientierung: OW-orientiert

Apertur: Apertur zum Hof

Beschreibung: Der Serdab wird bei Roth (Cemetery, fig. 133) als Sr 2 bezeichnet.

Inhalt: keiner

Maße: 0,7 x 1,4m (0,98m²); 1,5m hoch



Serdab-Nummer: G107/2

Lokation: hinter dem östlichen Teil der Südwand des Hofes

Orientierung: OW-orientiert

Apertur: Apertur zum Hof

Beschreibung: Der Serdab wird bei Roth (Cemetery, fig. 133) als Sr 3 bezeichnet.

Inhalt: keiner

Maße: 0,65 x 1,1m (0,71m²); 1,53m hoch

Serdab-Nummer: G107/3

Lokation: hinter der Westwand des Opferraumes

Orientierung: NS-orientiert

Apertur: keine Apertur erhalten

Beschreibung: intrusiver Schacht X; bei Roth (Cemetery, fig. 133) nur Sr genannt.

Inhalt: keiner

Maße: 2,6 x 1,1m (2,86m²)

Datierung: Ende 5. Dynastie (Roth)

Bibliographie: PM III/1², 70.

Roth, Cemetery, 127ff.

Katalog-Nummer: G108

Grab-Nummer: G2097'

Besitzer: unbekannt

Grab-Maße: keine Angabe

Kapellen-Maße: keine Angabe

Serdab-Nummer: G108/1

Lokation: hinter dem Nordende der Ostfassade

Orientierung: NS-orientiert

Apertur: zwei vertikale Aperturen durch die Ostfassade nach außen; zwischen ihnen 1m Abstand

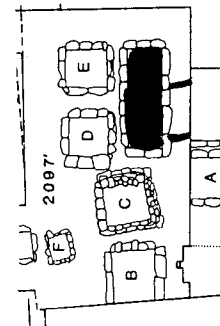
Beschreibung: bei Roth (Cemetery, fig. 133) als Sr 1 bezeichnet

Inhalt: keiner

Maße: 2,6 x 0,9m (2,34m²)

Datierung: Ende 5. Dynastie (Roth)

Bibliographie: Roth, Cemetery, 135ff.



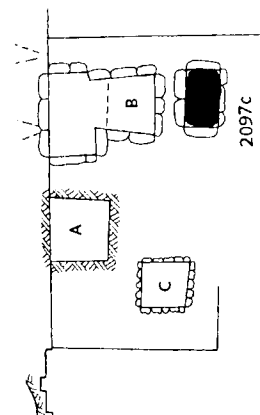
Katalog-Nummer: G109

Grab-Nummer: G2097c nord

Besitzer: unbekannt

Grab-Maße: 8,12m²

Kapellen-Maße: keine Angaben



Serdab-Nummer: G109/1
Lokation: hinter der Ostfassade
Orientierung: NS-orientiert
Apertur: keine Apertur sichtbar
Beschreibung: keine
Inhalt: keiner
Maße: 0,85 x 0,55m (0,47m²)

Datierung: Ende 5. - Anfang 6. Dynastie (Roth)
Bibliographie: Roth, Cemetery, 138ff.

Katalog-Nummer: G110

Grab-Nummer: G2099
Besitzer: R-r-mw
Grab-Maße: 74,7m²
Kapellen-Maße: 14,48m²
Serdab-Nummer: G110/1
Lokation: hinter der Südwand des Korridors der Kapelle
Orientierung: OW-orientiert
Apertur: schmale vertikale Apertur durch die Südwand

zum Korridor (Roth, Cemetery, 150, Anm. 126)

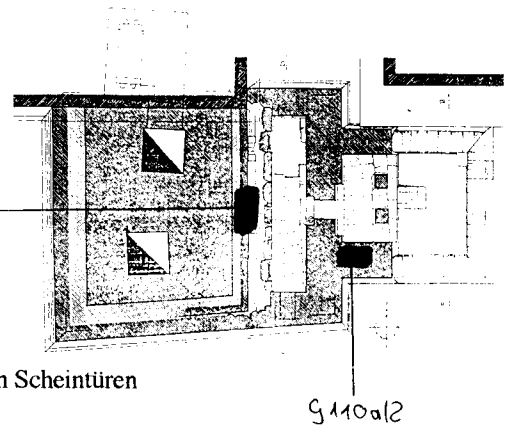
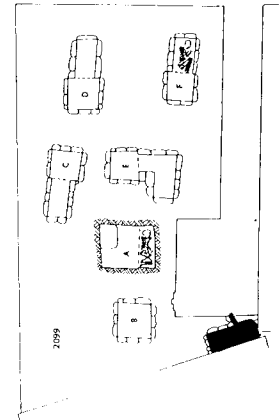
Beschreibung: keine
Inhalt: 4 Statuen nach Norden ausgerichtet:
 R-r-mw und Frau stehend (Toledo 49.4, Roth, Cemetery, pl. 114a-b)
 R-r-mw sitzend (Toledo 49.5, Roth, Cemetery, pl. 116a-c)
 Männer-Dyade stehend (Kairo JE 72138, Roth, Cemetery, pl. 115a-b)
 K³-hr-stf stehend (Richmond 49.21, Roth, Cemetery, pl. 113b-d)
Maße: 0,5 x 1,45m (0,72m²); 0,9m hoch

Datierung: Ende 5. Dynastie (Roth)
Bibliographie: PM III/1², 70.
 Roth, Cemetery, 150ff.

Katalog-Nummer: G110a

Grab-Nummer: G2100-II (LG24)
Besitzer: N-sdr-k³j (Frau)
Grab-Maße: 136,6m²
Kapellen-Maße: 24,635m²
Serdab-Nummer: G110a/1
Lokation: hinter der Westwand des Opferraumes zwischen den Scheintüren
Orientierung: NS-orientiert
Apertur: schlitzförmige vertikale Apertur in Höhe der 2. Steinlage, sich nach innen hin erweiternd und durch die Westwand in den Opferraum führend

Beschreibung: keine
Inhalt: keiner
Maße: 1 x 0,75m (0,75m²)



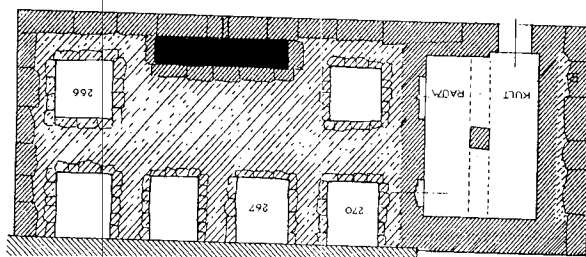
Serdab-Nummer: G110a/2
Lokation: hinter der Südwand der Pfeilerhalle unter der Decke gelegen
Orientierung: OW-orientiert
Apertur: nicht erhalten
Beschreibung: keine
Inhalt: keiner
Maße: 0,90 x 0,80m (0,72m²)

Datierung: Frühe 5. Dynastie (Harpur)
Bibliographie: PM III/1², 72.
 Junker, Giza II, 97.
 Harpur, Tomb Decoration, No. 147.

Katalog-Nummer: G111

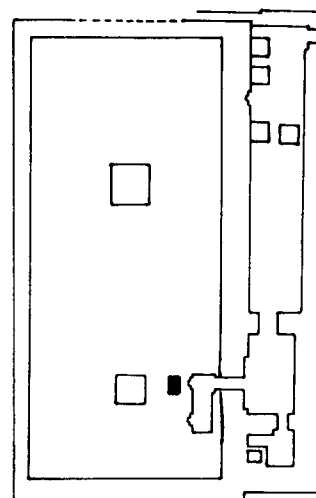
Grab-Nummer: G2136
Besitzer: K³hjf
Grab-Maße: ca. 53,36m²
Kapellen-Maße: ca. 7,36m²
Serdab-Nummer: G111/1
Lokation: hinter der Westwand oder der Nordfassade
Orientierung: OW-orientiert
Apertur: rechteckige Apertur durch die Nordfassade zur Straße hin
Beschreibung: keine
Inhalt: keiner
Maße: ca. 2,6 x 0,54m (1,40m²)

Datierung: 5. - 6. Dynastie (Kanawati)
Bibliographie: PM III/1², 76.
 Junker, Giza VI, 94ff.
 Seidlmayer/Ziermann, Friesinschrift, 168.
 Kanawati, Administration, 352.



Katalog-Nummer: G112

Grab-Nummer: G2150
Besitzer: K³-nfr
Grab-Maße: 302,4m²
Kapellen-Maße: 3,3m²
Serdab-Nummer: G112/1
Lokation: in der Westwand hinter der nördlichen Scheintür des Opferraumes
Orientierung: NS-orientiert
Apertur: keine Apertur erhalten
Beschreibung: gemauert



Inhalt: keiner
Maße: 1,0 x 0,7m (0,70m²)

Datierung: Anfang 5. Dynastie (Harpur)

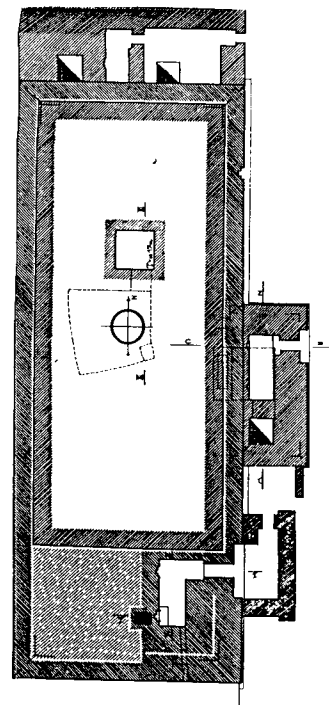
Bibliographie: PM III/1², 77f.
 Reisner, Giza, 437ff.
 Malek, Reliefs, 47ff.
 Harpur, Tomb Decoration, No. 268.

Katalog-Nummer: G113

Grab-Nummer: G2155 (= G4870)
Besitzer: K³-nj-*nswt* I
Grab-Maße: 399,28m²
Kapellen-Maße: 11,55m²
Serdab-Nummer: G113/1
Lokation: in der Westwand des Opferraumes hinter der südlichen Scheintür
Orientierung: OW-orientiert
Apertur: Apertur durch die Scheintür in den Opferraum
 aus großen Kalksteinplatten gebildet
Inhalt: keiner
Maße: 0,6 x 0,8m (0,48m²)

Datierung: Anfang 5. Dynastie (Harpur)

Bibliographie: PM III/1², 78f.
 Junker, Giza II, 135ff.
 Harpur, Tomb Decoration, No. 265.

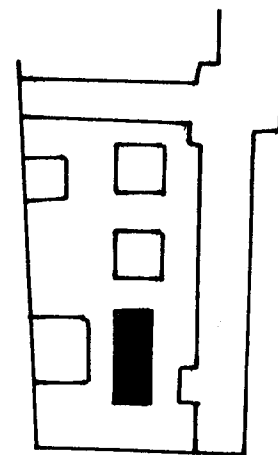


Katalog-Nummer: G114

Grab-Nummer: G2173
Besitzer: unbekannt
Grab-Maße: 21,06m²
Kapellen-Maße: keine Angabe
Serdab-Nummer: G114/1
Lokation: in der Westwand hinter der südlichen Scheintür der Korridorkapelle
Orientierung: NS-orientiert
Apertur: keine Apertur
Beschreibung: keine
Inhalt: keiner
Maße: 1,75 x 0,5m (0,85m²)

Datierung: 6. Dynastie (Reisner)

Bibliographie: Reisner, MSS. A.
 Reisner, MSS. I, 83.

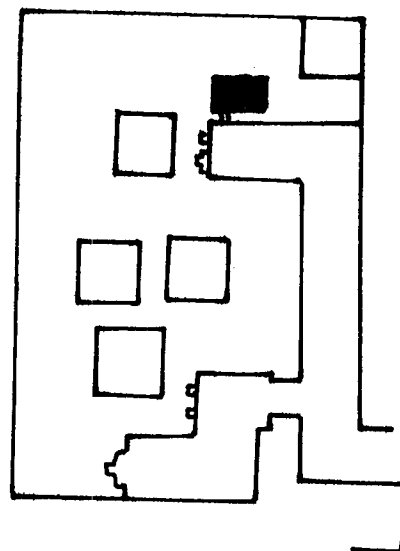


Katalog-Nummer: G115

Grab-Nummer: G2175
Besitzer: *Hnmw-nfr*
Grab-Maße: 52,53m²
Kapellen-Maße: 9,43m²
Serdab-Nummer: G115/1
Lokation: hinter der Nordwand des Opferraumes a
Orientierung: OW-orientiert
Apertur: Apertur durch die Nordwand zum Opferraum a
Beschreibung: keine
Inhalt: keiner
Maße: 0,45 x 0,85m (0,38m²)

Datierung: Anfang - Mitte 5. Dynastie (Reisner, Harpur)

Bibliographie: PM III/1², 80.
Reisner, MSS. A.
Reisner, MSS. I, 84f.
Harpur, Tomb Decoration, Nr. 201



Katalog-Nummer: G116

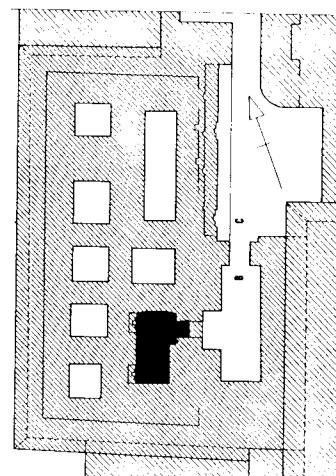
Grab-Nummer: G2184
Besitzer: *3ht-mrw-nswt*
Grab-Maße: 84,25m²
Kapellen-Maße: 9,54m²
Serdab-Nummer: G116/1
Lokation: in der Westwand hinter der Scheintür des Opferraumes
Orientierung: NS-orientiert
Apertur: Apertur durch die Scheintür in den Opferraum b
Beschreibung: Eine Statue des Grabherrn stand in der Kapelle (BMFA 12.1482; Katalog Boston, Mummies and Magic, fig. 47)

Der ehemalige Opferraum wurde zum Serdab umfunktioniert indem man die Tür zumauerte. Daher erscheint der Serdab im Inneren dekoriert.

Inhalt: keiner
Maße: 1,9 x 0,88m (0,38m²)

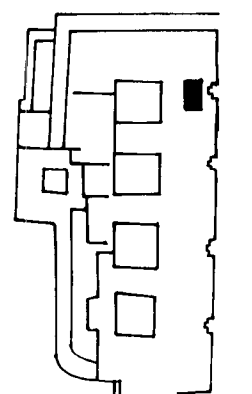
Datierung: Ende 5. - Anfang 6. Dynastie (Harpur)

Bibliographie: PM III/1², 80.
Reisner, MSS. A.
Katalog Boston, Mummies and Magic, 83ff.
Harpur, Tomb Decoration, No. 8.



Katalog-Nummer: G117

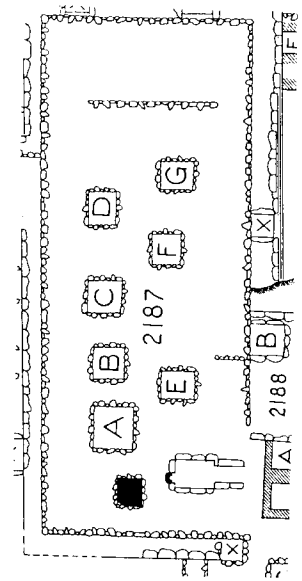
Grab-Nummer: G2185
Besitzer: *Nfr-shfn*
Grab-Maße: keine Angabe
Kapellen-Maße: keine Angabe



Serdab-Nummer: G117/1
Lokation: in der Westwand hinter der nördlichsten Scheintür der Kapelle
Orientierung: NS-orientiert
Apertur: keine Apertur erkennbar
Beschreibung: keine
Inhalt: Männer-Dyade stehend (Kairo, ohne Angabe der Inventarnummer, Smith, HESPOK, pl. 21a.)
 Kornmahlende (BMFA 12.1486, Breasted, Servant Statues, pl. 19b)
 Nfr-shfn stehend (BMFA 12.1483, Smith, HESPOK, 74(2))
Maße: 0,8 x 0,52m (0,42m²); 0,4m hoch
Datierung: Ende 5. - Anfang 6. Dynastie (PM)
Bibliographie: PM III/1², 81.
 Reisner, MSS. A.
 Reisner, MSS. I, 97f.

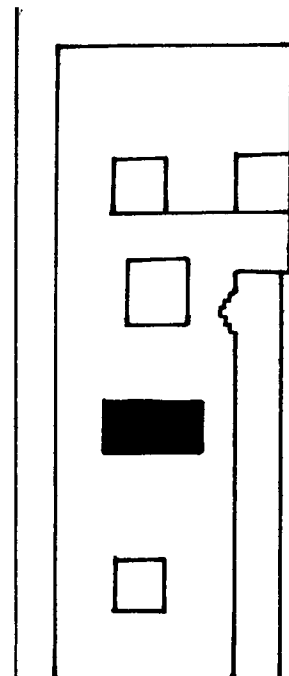
Katalog-Nummer: G118

Grab-Nummer: G2187
Besitzer: unbekannt
Grab-Maße: ca. 115,5m²
Kapellen-Maße: 0,55m²
Serdab-Nummer: G118/1
Lokation: hinter der Westwand des Opferraumes
Orientierung: quadratisch
Apertur: keine Apertur
Beschreibung: keine
Inhalt: keiner
Maße: 0,86 x 0,8m (0,688m²); 1,50m hoch
Datierung: 5. Dynastie (Reisner)
Bibliographie: Reisner, MSS. A.
 Reisner, MSS. I, 101.



Katalog-Nummer: G119

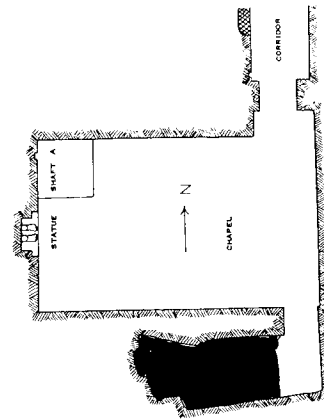
Grab-Nummer: G2191
Besitzer: Hnmw
Grab-Maße: 40,75m²
Kapellen-Maße: 4,88m²
Serdab-Nummer: G119/1
Lokation: hinter der Westwand der Korridorkapelle
Orientierung: OW-orientiert
Apertur: keine Apertur
Beschreibung: Schacht E ist in den Serdab eingebrochen
Inhalt: keiner
Maße: 1,0 x 1,65m (1,65m²)
Datierung: Mitte - Ende 5. Dynastie (PM)
Bibliographie: PM III/1², 81.
 Reisner, MSS. A.
 Reisner, MSS. I, 103f.



Katalog-Nummer: G120

Grab-Nummer: G2196
Besitzer: J³sn
Grab-Maße: 76,56m²
Kapellen-Maße: ca. 24,4m²
Serdab-Nummer: G120/1
Lokation: hinter der Südwand der Kapelle
Orientierung: OW-orientiert
Apertur: keine Apertur
Beschreibung: Der Serdab liegt in der unterirdischen Kapelle. Über die Verblockung war eine Opferszene gemalt.
Inhalt: keiner
Maße: 1,14 x 3,45m (3,93m²); 1,50m hoch

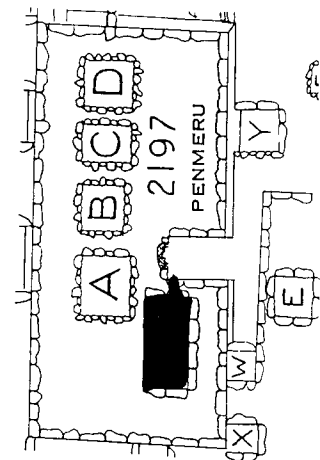
Datierung: Anfang 6. Dynastie (Harpur)
Bibliographie: PM III/1², 82.
Simpson, Western Cemetery I, 16ff.
Harpur, Tomb Decoration, No. 13.



Katalog-Nummer: G121

Grab-Nummer: G2197
Besitzer: Pn-mrw
Grab-Maße: 46,53m²
Kapellen-Maße: 1,60m²
Serdab-Nummer: G121/1
Lokation: in der Südwand des Opferraumes
Orientierung: NS-orientiert
Apertur: vertikale Apertur durch die Südwand zum Opferraum (Simpson, Western Cemetery I, pl. XLVII.)
Beschreibung: Der intakte Serdab war mit drei OW-orientierten Blöcken gedeckt, die mit Gips verfügt waren.
Inhalt: Gruppenstatue (Dyade des Pn-mrw mit Frau + Kindern) an der Westwand (BMFA 12.1484, Simpson, Western Cemetery I, pl. XLIX)
Dyade des Pn-mrw an der Nordwand, aber nach Süden blickend (Kairo JE 53754, Simpson, Western Cemetery I, pl. L)
Triade des Pn-mrw stehend an der Westwand (BMFA 12.1504, Simpson, Western Cemetery I, pl. LI)
Maße: 2,15 x 1,09m (2,34m²)
Photogr.: Simpson, Western Cemetery I, pl. XLVIII

Datierung: Ende 5. Dynastie (PM)
Bibliographie: PM III/1², 82.
Simpson, Western Cemetery I, 24ff.
Reisner, MSS. A.



Katalog-Nummer: G122

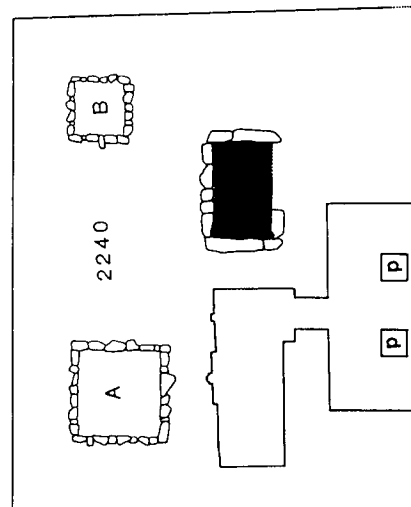
Grab-Nummer: G2238
Besitzer: unbekannt
Grab-Maße: 24,4m²
Kapellen-Maße: keine Angaben.
Serdab-Nummer: G122/1
Lokation: in der NO-Ecke der Mastaba
Orientierung: NS-orientiert
Apertur: keine Angaben
Beschreibung: gemauert
Inhalt: keiner
Maße: 1,0 x 0,55m (0,55m²)
Datierung: 5. - 6. Dynastie (Reisner)
Bibliographie: Reisner, MSS. H, 190.
Reisner, Giza I, 302.

Katalog-Nummer: G123

Grab-Nummer: G2239
Besitzer: unbekannt
Grab-Maße: 99,61m²
Kapellen-Maße: 7,14m²
Serdab-Nummer: G123/1
Lokation: hinter der Westwand des Hofes des Nordanbaus
Orientierung: NS-orientiert
Apertur: keine Angaben
Beschreibung: gegen die Nordwand der ursprünglichen Mastaba gebaut; gemauert
Inhalt: keiner
Maße: 2,0 x 0,7m (1,40m²)
Datierung: 5. - 6. Dynastie (Reisner)
Bibliographie: Reisner, MSS. H, 191f.
Reisner, Giza I, 302.

Katalog-Nummer: G124

Grab-Nummer: G2240
Besitzer: Nfr-msdr-Hwfw
Grab-Maße: 82,4m²
Kapellen-Maße: 4,59m²
Serdab-Nummer: G124/1
Lokation: hinter der Nordwand des Opferraumes
Orientierung: NS-orientiert
Apertur: keine Apertur erhalten
Beschreibung: Der obere Teil des Serdabs war bei der Auffindung zerstört.



Inhalt: keiner
Maße: 1,85 x 1,2m (2,22m²)
Datierung: Ende 5. Dynastie (Roth)
Bibliographie: Roth, Cemetery, 162ff.

Katalog-Nummer: G125

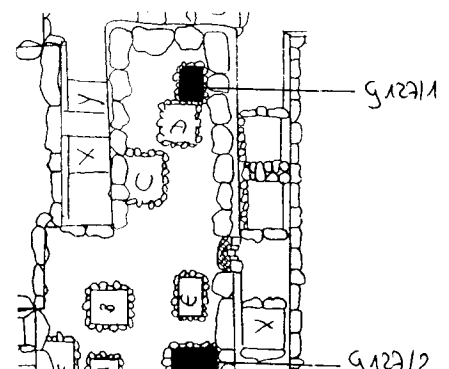
Grab-Nummer: G2242
Besitzer: unbekannt
Grab-Maße: 27,67m²
Kapellen-Maße: 2,25m²
Serdab-Nummer: G125/1
Lokation: hinter dem nördlichen Teil der Westwand des Opferraumes
Orientierung: keine Angabe
Apertur: keine Apertur erhalten
Beschreibung: das Dach war zerstört; gemauert
Inhalt: keiner
Maße: 2,05 x 0,85m (2,12m²)
Datierung: Ende 5. - 6. Dynastie (Reisner)
Bibliographie: Reisner, MSS. H, 202f.

Katalog-Nummer: G126

Grab-Nummer: G2243
Besitzer: unbekannt
Grab-Maße: 46,28m²
Kapellen-Maße: 3,0m²
Serdab-Nummer: G126/1
Lokation: hinter dem südlichen Teil der Westwand des Opferraumes
Orientierung: NS-orientiert
Apertur: keine Apertur erhalten
Beschreibung: gemauert; über Schacht G gebaut
Inhalt: keiner
Maße: 1,3 x 0,7m (0,91m²)
Datierung: 5. Dynastie (Reisner)
Bibliographie: Reisner, MSS. H, 205.
Reisner, Giza I, 304.

Katalog-Nummer: G127

Grab-Nummer: G2336
Besitzer: unbekannt
Grab-Maße: 46,86m²
Kapellen-Maße: keine Angabe



Serdab-Nummer: G127/1
Lokation: hinter dem nördlichen Teil der Westwand der Korridorkapelle
Orientierung: NS-orientiert
Apertur: keine Apertur
Beschreibung: mit "rubble" gemauert und mit Gips geweißelt; mit zwei unregelmäßigen Blöcken und zwei kleineren Steinbrocken bedacht, die mit Lehm verfugt waren.
Inhalt: Weibliche Holzstatue stehend in der SW-Ecke (BMFA 13.3463, Smith, HESPOK, 59f., ohne Abb.)
 Weibliche Holzstatue stehend nördlich der ersten (BMFA 13.3464, Smith, HESPOK, 59f., ohne Abb.)
 Weibliche Holzstatue stehend vor der zweiten (BMFA Exped. Nr. 12-10-35, Smith, HESPOK, 59f., ohne Abb.)
 Alle drei nach Osten blickend.
Maße: 0,6 x 0,9m (0,54m²)

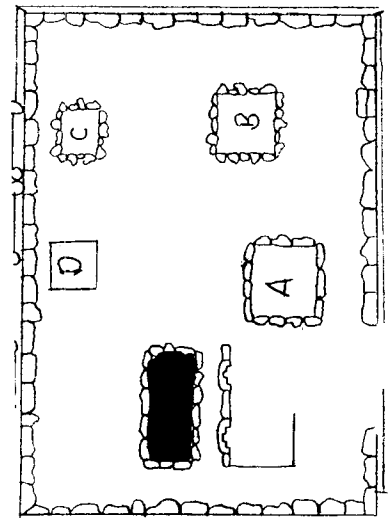
Serdab-Nummer: G127/2
Lokation: hinter der südlichen Hälfte der Westwand der Korridorkapelle
Orientierung: OW-orientiert
Apertur: keine Apertur
Beschreibung: mit kleinen Blöcken gedeckt
Inhalt: Reste von Holzstatuen
Maße: 0,6 x 1,2m (0,72m²)

Datierung: Ende 5. - 6. Dynastie (Smith)
Bibliographie: PM III/1², 83.
 Reisner, MSS. A.
 Reisner, MSS. I, 56cf.
 Smith, HESPOK, 59f.

Katalog-Nummer: G128

Grab-Nummer: G2337
Besitzer: unbekannt
Grab-Maße: 90,4m²
Kapellen-Maße: 1,56m² erhalten
Serdab-Nummer: G128/1
Lokation: hinter der Westwand des Opferraumes
Orientierung: NS-orientiert
Apertur: keine Apertur erhalten
Beschreibung: fast völlig zerstört
Inhalt: keiner
Maße: 1,65 x 0,65m (1,07m²)

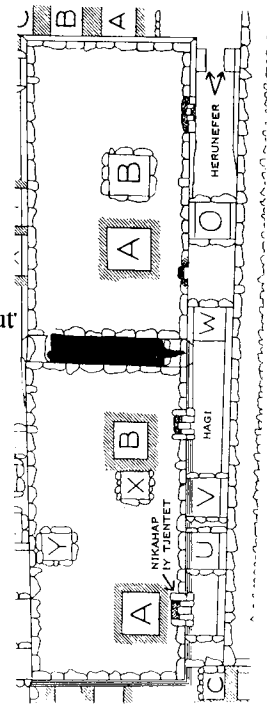
Datierung: 5. Dynastie (Reisner)
Bibliographie: Reisner, MSS. A.
 Reisner, MSS. I, 56cf.



Katalog-Nummer: G129

Grab-Nummer: G2353
Besitzer: *Hrw-nfr*
Grab-Maße: 55,08m²
Kapellen-Maße: 12,35m²
Serdab-Nummer: G129/1
Lokation: hinter der Westwand der Korridorkapellen zwischen G2353 und G2352 gebaut
Orientierung: OW-orientiert
Apertur: Apertur zum Korridor (außen 14 x 9cm; innen 19 x 28cm)
Beschreibung: keine
Inhalt: Reste von mindestens 4 Holzstatuen nach Westen blickend
Maße: 0,6 x 3,6m (2,16m²)
Photonr.: Simpson, Western Cemetery, pl. LX.

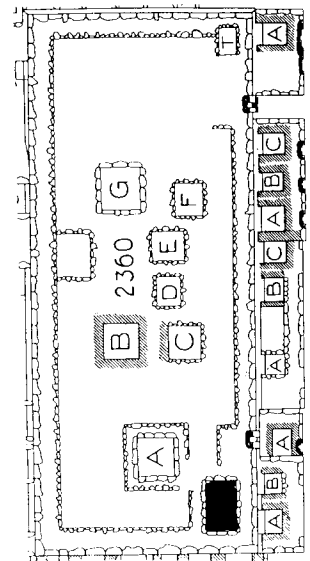
Datierung: Ende 5. Dynastie (Reisner)
Bibliographie: PM III/1², 84.
Simpson, Western Cemetery I, 35ff.
Reisner, MSS L.



Katalog-Nummer: G130

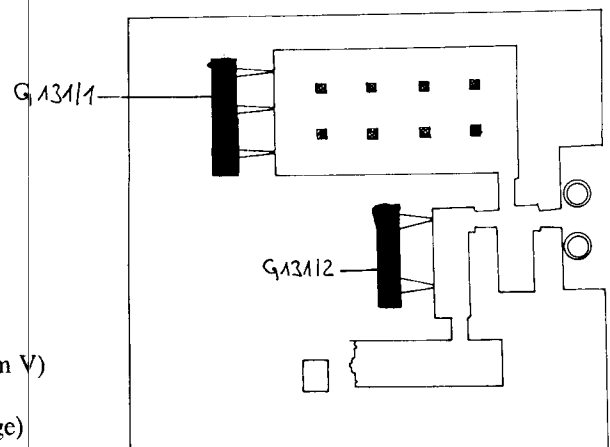
Grab-Nummer: G2360
Besitzer: *Shm-k3*
Grab-Maße: 239,99m²
Kapellen-Maße: keine Angabe
Serdab-Nummer: G130/1
Lokation: hinter dem südlichen Teil der Westwand der Korridorkapelle
Orientierung: NS-orientiert
Apertur: Apertur zur Fassade hin aber nicht durch die Fassade
Beschreibung: keine
Inhalt: keiner
Maße: 2,1 x 1,2m (2,52m²)

Datierung: Mitte - Ende 5. Dynastie (Reisner)
Bibliographie: Reisner, MSS. A.
Reisner, MSS. I, 65f.



Katalog-Nummer: G131

Grab-Nummer: G2370 (LG 27)
Besitzer: *Snđjm-jb* gen. *Jntj*
Grab-Maße: 476,52m²
Kapellen-Maße: 96,55m²
Serdab-Nummer: G131/1
Lokation: hinter der Westwand der Pfeilerhalle (Raum V)
Orientierung: NS-orientiert
Apertur: drei Aperturen in 1,50m Höhe (5. Steinlage)



Beschreibung: Raubgräberloch von der Halle aus; am Südende fehlte ein Deckblock
Inhalt: Reste eines kupfernen Scheintopfes (BMFA Exped. Nr. 12-11-20) am Raubgräberloch
Maße: 1,14 x 5,23m (5,95m²); 2,70m hoch

Serdab-Nummer: G131/2
Lokation: hinter der Westwand des Raumes III der Kapelle
Orientierung: NS-orientiert
Apertur: zwei Aperturen durch die Westwand zur Kapelle
Beschreibung: keine
Inhalt: Mann sitzend (*Nḥbw*) (BMFA Exped. Nr. 12-11-26)
Maße: 4,72 x 1,55m (7,23m²)

Datierung: Ende 5. Dynastie (PM)

Bibliographie: PM III/1², 85ff.
 Brovarski, GM 7, 35ff.

Katalog-Nummer: G132

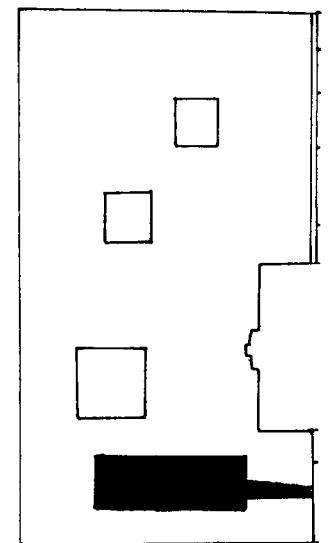
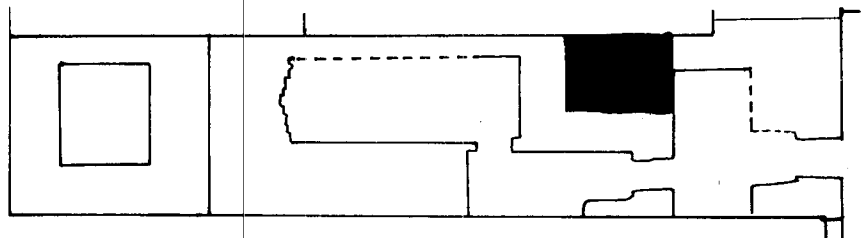
Grab-Nummer: G2374
Besitzer: *Hnmtj*
Grab-Maße: 75,85m²
Kapellen-Maße: 19,03m²
Serdab-Nummer: G132/1
Lokation: hinter der Westwand des Raumes I der Kapelle
Orientierung: OW-orientiert
Apertur: keine Apertur erhalten
Beschreibung: oberer Teil des Serdabs komplett zerstört
Inhalt: keiner
Maße: 1,55 x 2,1m (3,25m²)

Datierung: Ende 5. - Anfang 6. Dynastie (Strudwick)

Bibliographie: PM III/1², 87.
 Brovarski, GM 7, 1ff.
 Strudwick, Administration, No. 113.

Katalog-Nummer: G133

Grab-Nummer: G2375
Besitzer: *3ḥtj-mḥw*
Grab-Maße: 78,72m²
Kapellen-Maße: 4,77m²
Serdab-Nummer: G133/1
Lokation: hinter dem südlichen Teil der Ostfassade der Mastaba
Orientierung: OW-orientiert
Apertur: Apertur durch die Fassade nach außen
Beschreibung: keine



Inhalt: keiner
Maße: 1,0 x 3,45m (3,45m²)

Datierung: 6. Dynastie (PM)

Bibliographie: PM III/1², 87.
Reisner, MSS. A.
Reisner, MSS. J, 140f.

Katalog-Nummer: G134

Grab-Nummer: G2375a

Besitzer: *Ḥḥ-jr-Pth*

Grab-Maße: 23,98m²

Kapellen-Maße: 4,62m²

Serdab-Nummer: G134/1

Lokation: hinter der Nordwand des Opferraumes

Orientierung: OW-orientiert

Apertur: keine Apertur erhalten

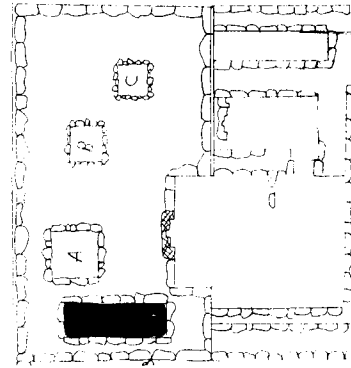
Beschreibung: Der Serdab könnte auch als zweiter Serdab zu G2375 gehören und läge dann in der Nordwand des Hofes.

Inhalt: keiner

Maße: 1,0 x 3,7m (3,70m²)

Datierung: Ende 6. Dynastie (PM)

Bibliographie: PM III/1², 87.
Reisner, MSS. A.
Reisner, MSS. J, 142.
Reisner, Giza I, 262(a,2)



Katalog-Nummer: G135

Grab-Nummer: G2378 (LG 26)

Besitzer: *Sndm-jb gen. Mḥj*

Grab-Maße: 276m²

Kapellen-Maße: 34,86m²

Serdab-Nummer: G135/1

Lokation: hinter der Westwand des Raumes II

Orientierung: NS-orientiert

Apertur: Apertur durch die Westwand in Opferraum

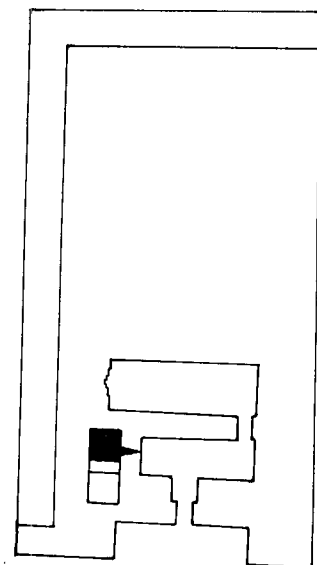
Beschreibung: keine

Inhalt: keiner

Maße: 3,4 x 1,4m (4,76m²); 2,5m hoch

Datierung: Ende 5. Dynastie (Strudwick)

Bibliographie: PM III/1², 87ff.
Brovarski, GM 7, 1ff.
Brovarski, Senedjemib complex, 115ff.
Strudwick, Administration, No. 121.

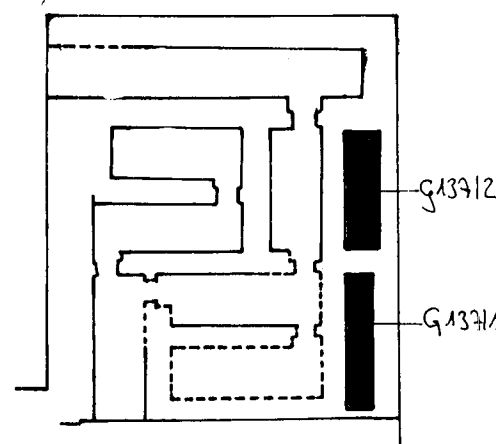


Katalog-Nummer: G136

Grab-Nummer: G2381
Besitzer: *Mrjj-R^c Mrj-Pth-^cnh* gen. *Nhbw*
Grab-Maße: keine Angaben
Kapellen-Maße: keine Angaben
Serdab-Nummer: G136/1
Lokation: keine Angaben
Orientierung: keine Angaben
Apertur: keine Angaben
Beschreibung: Das Grab soll durch Brovarski publiziert werden. Die Publikation befindet sich in Vorbereitung. Unklar ist, ob es nur einen oder sogar mehrere Serdabs gab.
Inhalt: Der Serdab ist im Inneren mit Darstellungen des Grabherrn dekoriert, die in mehreren Registern auf die Wände gemalt wurden (siehe Fischer, Representations, 21f. und pl. II-III)
Maße: keine Angaben
Datierung: Mitte 6. Dynastie (Strudwick)
Bibliographie: PM III/1², 89f.
Strudwick, Administration, No. 90.

Katalog-Nummer: G137

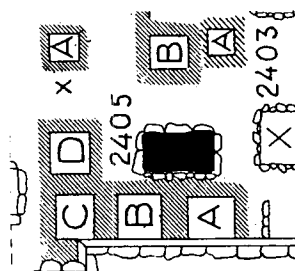
Grab-Nummer: G2385
Besitzer: *Pth-mr-^cnh-Ppj*
Grab-Maße: 172,9m²
Kapellen-Maße: 69,63m²
Serdab-Nummer: G137/1
Lokation: hinter der Ostwand der Räume d und e
Orientierung: NS-orientiert
Apertur: keine Apertur erhalten
Beschreibung: keine
Inhalt: In einem der beiden Serdabs: Kupferreste von Augeneinlagen, die auf mindestens drei Holzstatuen hinweisen (BMFA Exped. Nr.12-12-192)
Reste von Steinutensilien f. hölzerne Dienerstatuen (BMFA Exped. Nr. 12-12-194 bis 200, Smith, HESPOK, fig. 23)
Maße: 4,75 x 1m (4,75m²)
Serdab-Nummer: G137/2
Lokation: hinter der Ostwand des Raumes f
Orientierung: NS-orientiert
Apertur: keine Apertur erhalten
Beschreibung: in einer Flucht mit G137/1; zwei Holzstatuen westlich der Räume g und h (BMFA Exped. Nr. 12-12-206 und BMFA Exped. Nr.12-12-207)
Inhalt: keiner
Maße: 4,25 x 1,35m (5,73m²)
Datierung: Anfang 6. Dynastie (Reisner)
Bibliographie: PM III/1², 92.
Reisner, MSS. A.
Reisner, MSS. J.
Reisner, Giza I, 268(3)



Katalog-Nummer: G138

Grab-Nummer: G2405
Besitzer: unbekannt
Grab-Maße: nicht erhalten
Kapellen-Maße: nicht erhalten
Serdab-Nummer: G138/1
Lokation: hinter der Westwand des ehemaligen Opferraumes
Orientierung: CW-orientiert
Apertur: keine Apertur
Beschreibung: im Süden mit "rubble" gemauert, auf den anderen drei Seiten mit Steinen gemauert
Inhalt: keiner
Maße: 0,9 x 1,7m (1,53m²)

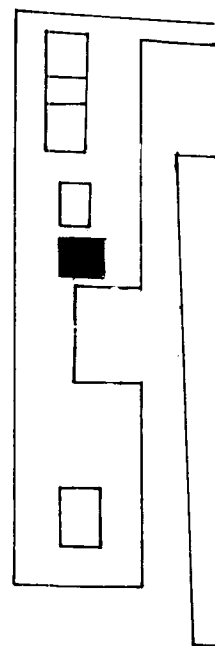
Datierung: 6. Dynastie (Reisner)
Bibliographie: Reisner, MSS. A.
Reisner, MSS. J, 118f.



Katalog-Nummer: G139

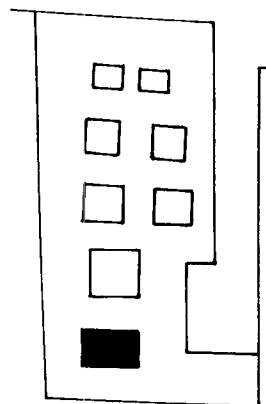
Grab-Nummer: G2407
Besitzer: unbekannt
Grab-Maße: 35m²
Kapellen-Maße: >2,94m²
Serdab-Nummer: G139/1
Lokation: hinter der Nordwand des Opferraumes
Orientierung: CW-orientiert
Apertur: keine Apertur erhalten
Beschreibung: keine
Inhalt: keiner
Maße: keine Angabe

Datierung: Ende 5. Dynastie (Smith)
Bibliographie: PM III/1², 92.
Reisner, MSS. A.
Smith, HESPOK, 75.



Katalog-Nummer: G140

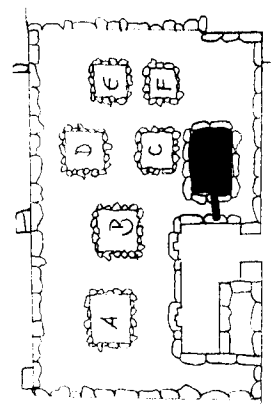
Grab-Nummer: G2409
Besitzer: unbekannt
Grab-Maße: 85,6m²
Kapellen-Maße: 12,37m²
Serdab-Nummer: G140/1
Lokation: hinter der Westwand der Kapelle
Orientierung: OW-orientiert
Apertur: keine Apertur
Beschreibung: gemauert



Inhalt: keiner
Maße: 1,0 x 1,6m (1,60m²); 1,8m hoch
Datierung: 6. Dynastie (Reisner)
Bibliographie: Reisner, MSS. A.
 Reisner, MSS. I.

Katalog-Nummer: G141

Grab-Nummer: G2415
Besitzer: *Wrj*
Grab-Maße: 46,59m²
Kapellen-Maße: 3,3m²
Serdab-Nummer: G141/1
Lokation: hinter der Nordwand der Kapelle
Orientierung: NS-orientiert
Apertur: Apertur durch die Nordwand zur Kapelle
Beschreibung: keine

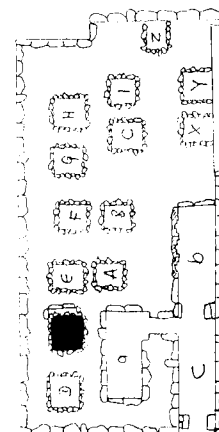


Inhalt: sieben Statuen nach Süden ausgerichtet und Reste von vier Holzstatuen:
 Mann stehend (BMFA 21.2598, Smith, HESPOK, p.74 (1))
Wrj stehend (BMFA 21.2599, Smith, HESPOK, p.74 (2))
 Mann stehend (BMFA 21.2595, Smith, HESPOK, p.74 (3))
Jhwj + *Bbj* stehend (BMFA 21.2597, Smith, HESPOK, 75 (4))
 Ehepaar stehend (BMFA 21.2596, Smith, HESPOK, 75 (5))
 Kornmahlende (BMFA 21.2601, Smith, HESPOK, 75 (6))
 Backende (BMFA 21.2600, Smith, HESPOK, 75 (7))
Maße: 1,55 x 1,0m (1,55m²)

Datierung: Ende 5. Dynastie (Smith)
Bibliographie: PM III/1², 93.
 Reisner, MSS. A.
 Reisner, MSS. J, 124f.
 Reisner, Giza I, 253(17)
 Smith, HESPOK, 74f.

Katalog-Nummer: G142

Grab-Nummer: G2420
Besitzer: *Ndmw*
Grab-Maße: 84,17m²
Kapellen-Maße: 10,85m²
Serdab-Nummer: G142/1
Lokation: hinter dem nördlichen Teil der Westwand des Opferraumes
Orientierung: nicht mehr zu erkennen
Apertur: keine Apertur erhalten
Beschreibung: Der Serdab wurde später als Schacht genutzt.
Inhalt: keiner
Maße: keine Angabe



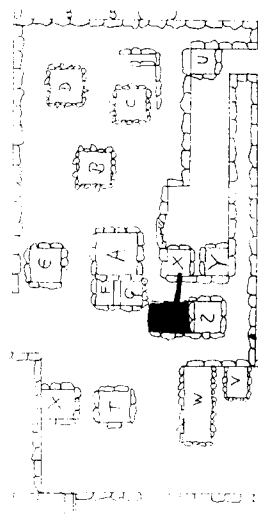
Datierung: Ende 5. Dynastie (Reisner)
Bibliographie: PM III/1², 93.
 Reisner, MSS. J, 125f.

Katalog-Nummer: G143

Grab-Nummer: G2423
Besitzer: Mḥw
Grab-Maße: 91,2m²
Kapellen-Maße: 11,85m²
Serdab-Nummer: G143/1
Lokation: hinter der Südwand des Opferraumes
Orientierung: OW-orientiert
Apertur: Apertur durch die Südwand zum Opferraum
Beschreibung: gemauert; im Westen zum Teil zerstört; Dach gestört
Inhalt: keiner
Maße: 0,9 x 2,4m (2,06m²)

Datierung: Anfang - Mitte 6. Dynastie (Harpur)

Bibliographie: PM III/1², 94.
Reisner, MSS. A.
Reisner, MSS. J, 125qff.
Harpur, Tomb Decoration, No. 102.

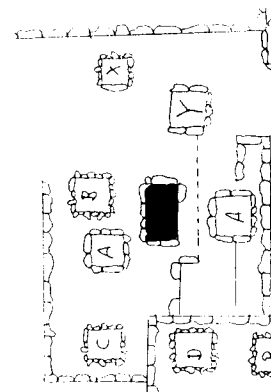


Katalog-Nummer: G144

Grab-Nummer: G2424/5
Besitzer: unbekannt
Grab-Maße: 51,51m²
Kapellen-Maße: 6,67m²
Serdab-Nummer: G144/1
Lokation: hinter der Westwand des Korridors
Orientierung: NS-orientiert
Apertur: keine Apertur
Beschreibung: gemauert
Inhalt: keiner
Maße: 1,6 x 0,9m (1,44m²)

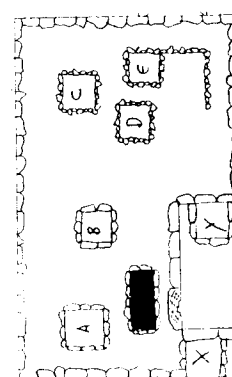
Datierung: 6. Dynastie (Reisner)

Bibliographie: Reisner, MSS. A.
Reisner, MSS. J, 125u.



Katalog-Nummer: G145

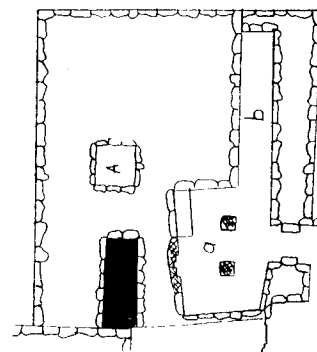
Grab-Nummer: G2427 (G2421)
Besitzer: Mnw-nfr
Grab-Maße: 87,91m²
Kapellen-Maße: 8,82m²
Serdab-Nummer: G145/1
Lokation: hinter der Scheintür in der südlichen Hälfte der Westwand
Orientierung: NS-orientiert
Apertur: keine Apertur erhalten



Beschreibung: gemauert
Inhalt: *Mnw-nfr* stehend (Cleveland 48.420, ehem. BMFA 37.637, Smith, HESPOK, 75 (4))
Mnw-nfr stehend (BMFA 37.639, Smith, HESPOK, 75 (1))
Mnw-nfr stehend (BMFA 36-5-42, Smith, HESPOK, 75 (2))
Mnw-nfr stehend (BMFA 36-5-41, Smith, HESPOK, 75 (3))
Maße: 2 x 0,75m (1,50m²)
Datierung: Ende 5. Dynastie (Smith)
Bibliographie: PM III/1², 94.
Hassan, Giza VI[2], 135.
Malek, New Reliefs, 52.
Smith, HESPOK, 75.

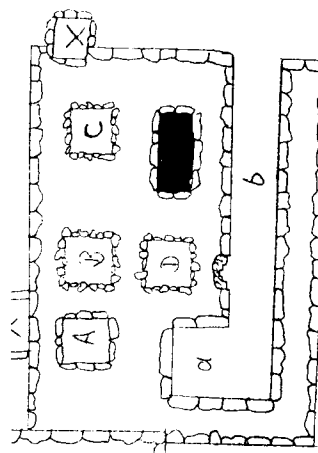
Katalog-Nummer: G146

Grab-Nummer: G2430 (LG 25)
Besitzer: *Htp-nj-Pth*
Grab-Maße: 87,4m²
Kapellen-Maße: 14,6m²
Serdab-Nummer: G146/1
Lokation: hinter der Westwand des Opferraumes
Orientierung: NS-orientiert
Apertur: keine Apertur
Beschreibung: gemauert
Inhalt: keiner
Maße: 3 x 1,1m (3,3m²); 1,60m hoch
Datierung: Anfang 6. Dynastie (Malek)
Bibliographie: PM III/1², 94f.
Malek, New Reliefs, 52.
Altenmüller, *Htp-nj-Pth*, 9ff.
Badawy, *Ny-hetep-Ptah*, 1ff.



Katalog-Nummer: G147

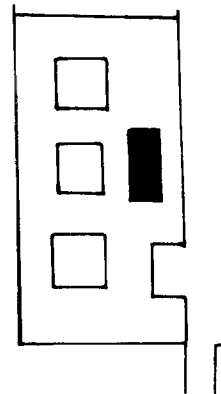
Grab-Nummer: G2431
Besitzer: unbekannt
Grab-Maße: 47,58m²
Kapellen-Maße: 8,65m²
Serdab-Nummer: G147/1
Lokation: hinter der Westwand des Raumes b
Orientierung: NS-orientiert
Apertur: keine Apertur erhalten
Beschreibung: kemauert
Inhalt: keiner
Maße: 1,5 x 0,7m (1,05m²); 1,5m hoch
Datierung: Anfang 6. Dynastie (Reisner)
Bibliographie: Reisner, MSS. A.
Reisner, MSS. J, 125abf.



Katalog-Nummer: G148

Grab-Nummer: G2445
Besitzer: unbekannt
Grab-Maße: 23,45m²
Kapellen-Maße: 0,7m²
Serdab-Nummer: G148/1
Lokation: hinter der Westwand des Korridors
Orientierung: NS-orientiert
Apertur: keine Apertur
Beschreibung: keine
Inhalt: keiner
Maße: 1,6 x 0,7m (1,12m²)

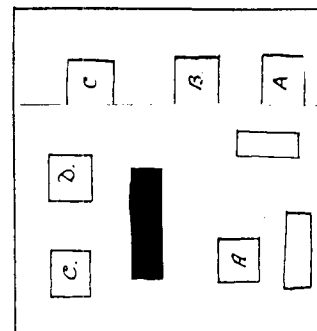
Datierung: Ende 5. - 6. Dynastie (Reisner)
Bibliographie: Reisner, MSS. J, 125aqf.



Katalog-Nummer: G149

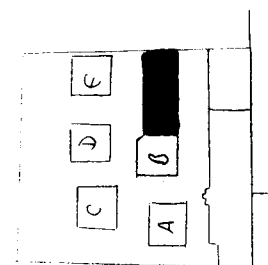
Grab-Nummer: G2450
Besitzer: unbekannt
Grab-Maße: nicht erhalten
Kapellen-Maße: nicht erhalten
Serdab-Nummer: G149/1
Lokation: in der Mitte der Mastaba
Orientierung: NS-orientiert
Apertur: keine Apertur
Beschreibung: keine
Inhalt: Büste eines Mannes (BMFA Exped. Nr. 12-12-173, Smith, HESPOK, 68 oben)
Schädel- und Knochenreste aus einer parasitären Bestattung
Maße: 2,34 x 1,30m (3,04m²)

Datierung: 6. Dynastie (Reisner)
Bibliographie: PM III/1², 95.
Reisner, MSS. J, 183.
Smith, HESPOK, 86.



Katalog-Nummer: G150

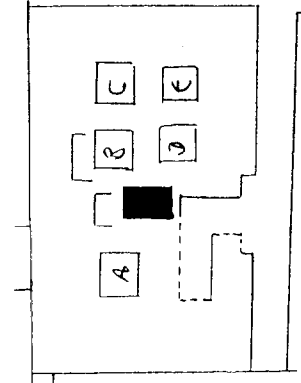
Grab-Nummer: G2465
Besitzer: unbekannt
Grab-Maße: 26,4m²
Kapellen-Maße: 6,05m²
Serdab-Nummer: G150/1
Lokation: hinter dem nördlichen Teil der Westwand der Korridorkapelle
Orientierung: NS-orientiert
Apertur: keine Apertur
Beschreibung: drei Seiten gemauert; die 4. (Ostwand) aus "rubble" errichtet



Inhalt: keiner
Maße: 2,2 x 0,8m (1,76m²)
Datierung: 5. - 6. Dynastie (Reisner)
Bibliographie: Reisner, MSS. J, 125axf.

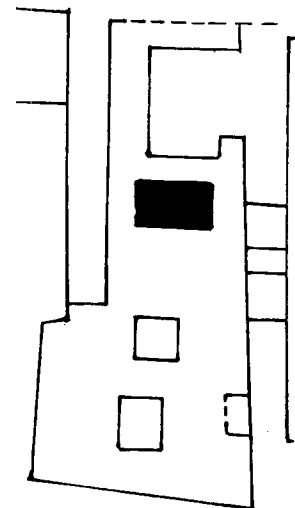
Katalog-Nummer: G151

Grab-Nummer: G2467
Besitzer: unbekannt
Grab-Maße: 52,44m²
Kapellen-Maße: 2,08m²
Serdab-Nummer: G151/1
Lokation: hinter dem nördlichen Teil der Westwand des Opferraumes
Orientierung: OW-orientiert
Apertur: keine Apertur
Beschreibung: das Dach fehlte ganz
Inhalt: keiner
Maße: 0,8 x 1,5m (1,20m²)
Datierung: Ende 5. - 6. Dynastie (Reisner)
Bibliographie: Reisner, MSS. J, 125bbf.



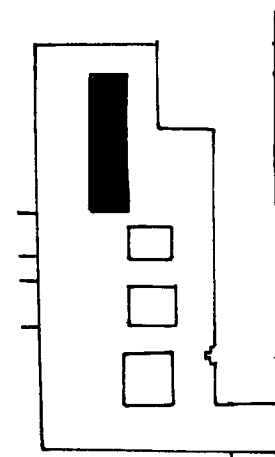
Katalog-Nummer: G152

Grab-Nummer: G2472
Besitzer: unbekannt
Grab-Maße: 34,07m²
Kapellen-Maße: 3,3m²
Serdab-Nummer: G152/1
Lokation: hinter der Südwestwand des Opferraumes
Orientierung: OW-orientiert
Apertur: keine Apertur
Beschreibung: keine
Inhalt: keiner
Maße: 0,9 x 1,6m (1,44m²)
Datierung: 6. Dynastie (Reisner)
Bibliographie: Reisner, MSS. J, 125bif



Katalog-Nummer: G153

Grab-Nummer: G2473
Besitzer: unbekannt
Grab-Maße: 30,34m²
Kapellen-Maße: 4,02m²
Serdab-Nummer: G153/1



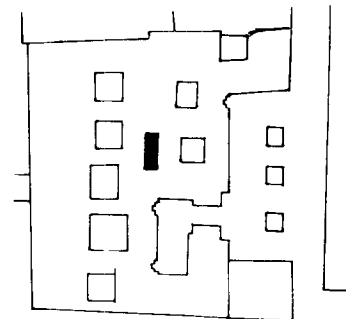
Serdab-Nummer: G 153/1
Lokation: hinter dem nördlichen Teil der Westwand der Korridorkapelle
Orientierung: NS-orientiert
Apertur: keine Apertur
Beschreibung: keine
Inhalt: keiner
Maße: 2,85 x 0,8m (2,28m²); 1,75m hoch

Datierung: 6. Dynastie (Reisner)
Bibliographie: Reisner, MSS. J, 125bkf.

Katalog-Nummer: G154

Grab-Nummer: G2474
Besitzer: unbekannt
Grab-Maße: 78,3m²
Kapellen-Maße: 11,76m²
Serdab-Nummer: G154/1
Lokation: nordwestlich des Opferraumes
Orientierung: NS-orientiert
Apertur: keine Apertur
Beschreibung: keine
Inhalt: keiner
Maße: 1,2 x 0,5m (0,60m²); 0,3m hoch

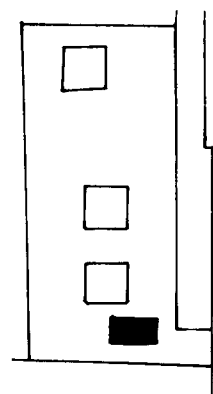
Datierung: 6. Dynastie (Reisner)
Bibliographie: Reisner, MSS. J, 125bmf.



Katalog-Nummer: G155

Grab-Nummer: G2475
Besitzer: S^cnḥ-wr
Grab-Maße: 28,8m²
Kapellen-Maße: keine Angabe
Serdab-Nummer: G155/1
Lokation: hinter dem südlichen Teil der Westwand der Korridorkapelle
Orientierung: OW-orientiert
Apertur: keine Apertur
Beschreibung: keine
Inhalt: S^cnḥ-wr sitzend (Toronto Museum 949.42, ehemals BMFA Exped.Nr. 40-3-15)
Maße: 1,1 x 0,7m (0,77m²)

Datierung: 6. Dynastie (Reisner)
Bibliographie: PM III/1², 95.
 Reisner, MSS. J, 125bnf.



Katalog-Nummer: G156

Grab-Nummer: G3003
Besitzer: unbekannt

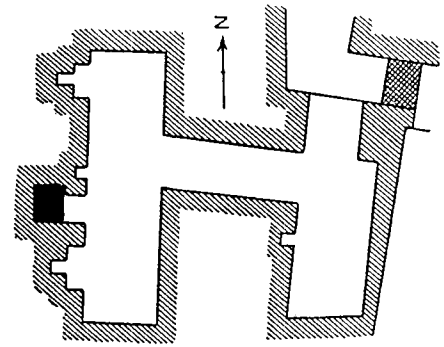
Grab-Maße: 16,96m²
Kapellen-Maße: 3,42m²

Serdab-Nummer: G156/1
Lokation: in der Westwand der Kapelle
Orientierung: nahezu quadratisch
Apertur: keine Apertur

Beschreibung: Der intakte Serdab wurde in die Vertiefung der Westwand gebaut, mit Kalk stukkirt; der Eingang war vermauert und von außen stukkirt; Deckblöcke waren vorhanden.

Inhalt: Reste einer hölzernen Paarstatue
Maße: 0,45 x 0,4m (0,18m²)
Photonr.: Fisher, Minor Cemetery, pl. 29

Datierung: 5. - 6. Dynastie (Reisner)
Bibliographie: Fisher, Minor Cemetery, 75f.
Reisner, MSS. F, 47f.



Katalog-Nummer: G157

Grab-Nummer: G3005
Besitzer: unbekannt

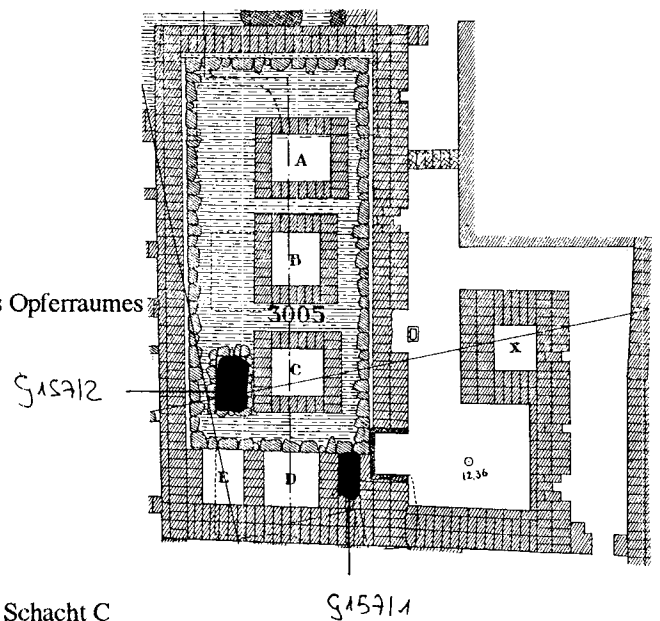
Grab-Maße: 49,49m²
Kapellen-Maße: 19,5m²

Serdab-Nummer: G157/1
Lokation: hinter dem südlichen Teil der Westwand des Opferraumes
Orientierung: NS-orientiert
Apertur: keine Apertur
Beschreibung: keine

Inhalt: keiner
Maße: 0,8 x 0,4m (0,42m²); 1,55m hoch

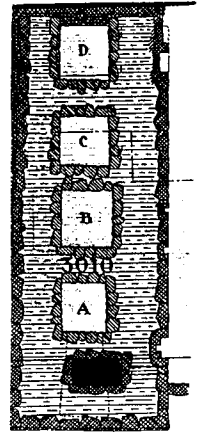
Serdab-Nummer: G157/2
Lokation: in der SW-Ecke der Mastaba, westlich von Schacht C
Orientierung: NS-orientiert
Apertur: keine Apertur
Beschreibung: keine
Inhalt: keiner
Maße: 0,95 x 0,55m (0,5225m²); 0,90m hoch.

Datierung: Mitte 5. Dynastie (Reisner)
Bibliographie: Fisher, Minor Cemetery, 77ff.
Reisner, MSS. F, 49f.



Katalog-Nummer: G158

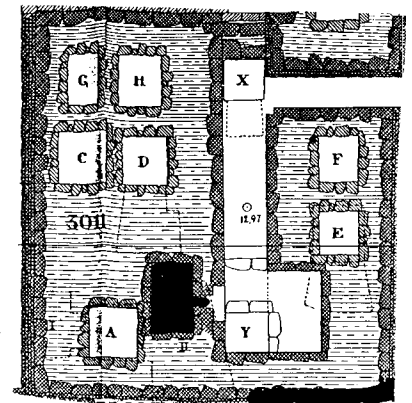
Grab-Nummer: G3010
Besitzer: unbekannt
Grab-Maße: 26,08m²
Kapellen-Maße: 6,6m²
Serdab-Nummer: G158/1
Lokation: hinter dem südlichen Teil der Westwand der Korridorkapelle
Orientierung: OW-orientiert
Apertur: Apertur zur Westwand der Kapelle; sie führt aber nicht durch die Wand (14 x 8cm)
Beschreibung: gemauert
Inhalt: keiner
Maße: 0,6 x 1,3m (0,78m²)



Datierung: 5. Dynastie (Reisner)
Bibliographie: Fisher, Minor Cemetery, 86ff.
Reisner, MSS. F, 54f.

Katalog-Nummer: G159


Grab-Nummer: G3011
Besitzer: unbekannt
Grab-Maße: 32m²
Kapellen-Maße: 8,01m²
Serdab-Nummer: G159/1
Lokation: hinter der südlichen Scheintür in der Westwand der Korridorkapelle
Orientierung: NS-orientiert
Apertur: Apertur durch die Westwand zur Scheintür
Beschreibung: gemauert und mit zwei Blöcken gedeckt
Inhalt: keiner
Maße: 1,7 x 1,0m (1,70m²)
Photogr.: Fisher, Minor Cemetery, fig. 77



Datierung: Ende 5. Dynastie (Reisner)
Bibliographie: Fisher, Minor Cemetery, 88ff.
Reisner, MSS. F, 55f.

Katalog-Nummer: G160

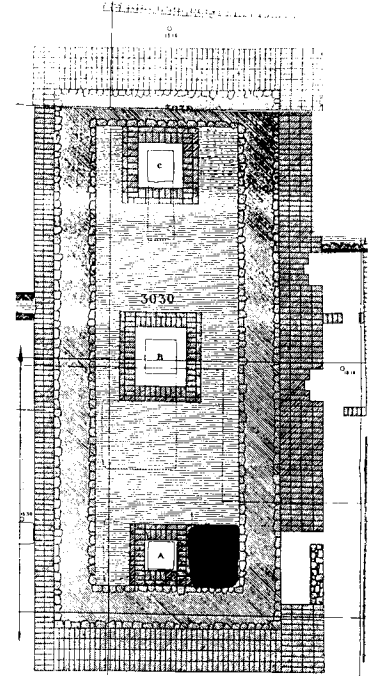
Grab-Nummer: G3012
Besitzer: unbekannt
Grab-Maße: 17,92m²
Kapellen-Maße: ca. 2,68m²
Serdab-Nummer: G160/1
Lokation: hinter dem südlichen Teil der Westwand der Korridorkapelle
Orientierung: keine, da quadratisch
Apertur: keine Apertur



- Beschreibung:** Der Schacht A wurde zu einem Serdab umgewandelt, der aus "rohen" Steinen gemauert wurde und mit Blöcken gedeckt war, von denen einer in situ gefunden wurde.
- Inhalt:** keiner
- Maße:** 1,0 x 1,1m (1,10m²)
- Datierung:** 5. Dynastie (Reisner)
- Bibliographie:** Fisher, Minor Cemetery, 91ff.
Reisner, MSS. F, 58f.

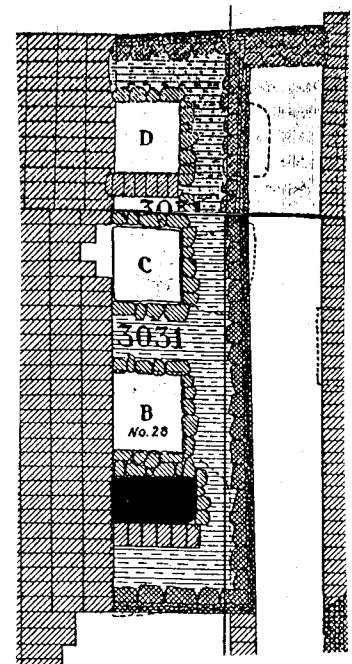
Katalog-Nummer: G161

- Grab-Nummer:** G3030
- Besitzer:** unbekannt
- Grab-Maße:** 285,2m²
- Kapellen-Maße:** 3,2m²
- Serdab-Nummer:** G161/1
- Lokation:** hinter der Westwand des Opferraumes
- Orientierung:** NS-orientiert
- Apertur:** keine Apertur
- Beschreibung:** keine
- Inhalt:** keiner
- Maße:** 2,4 x 1,9m (4,56m²)
- Datierung:** Anfang - Mitte 5. Dynastie (Fisher)
- Bibliographie:** Fisher, Minor Cemetery, 109ff.



Katalog-Nummer: G162

- Grab-Nummer:** G3031
- Besitzer:** unbekannt
- Grab-Maße:** 16,3m²
- Kapellen-Maße:** ca.10,3m²
- Serdab-Nummer:** G162/1
- Lokation:** hinter dem südlichen Ende des Korridors
- Orientierung:** OW-orientiert
- Apertur:** keine Apertur
- Beschreibung:** mit Schutt und Ziegeln an der Südwand gemauert
- Inhalt:** keiner
- Maße:** 0,67 x 1,6m (1,07m²); 0,85m hoch
- Datierung:** 5. - 6. Dynastie (Reisner)
- Bibliographie:** Fisher, Minor Cemetery, 112ff.
Reisner, MSS. F, 71f.



Katalog-Nummer: G163

Grab-Nummer: G3035

Besitzer: Tntj

Grab-Maße: 57,2m²

Kapellen-Maße: 14,38m²

Serdab-Nummer: G163/1

Lokation: in der SO-Ecke des Opferraumes

Orientierung: quadratisch

Apertur: horizontale rechteckige Apertur zum Opferraum

Beschreibung: Der intakte Serdab befindet sich 1,11m über dem Boden, ist mit Lehmziegeln gemauert, mit Lehm verputzt und gegipst; im Inneren weiß stukkirt und geweißelt

Inhalt: Mann stehend (Holz)

Frau stehend (Holz)

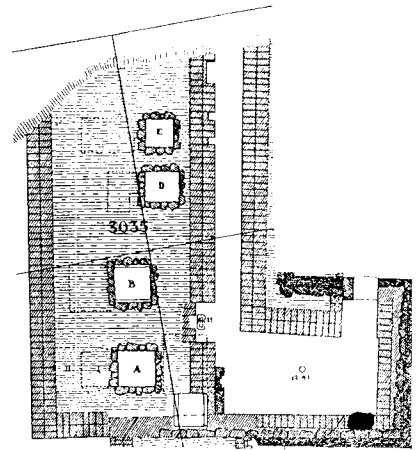

Maße: 0,6 x 0,6m (0,36m²)

Photonr.: Fisher, Minor Cemetery, 13,4 und 14,1; fig. 114

Datierung: 6. Dynastie (Reisner, Harpur)

Bibliographie: PM III/1², 97.
Fisher, Minor Cemetery, 121ff.
Reisner, MSS. F, 75f.

Schnitt



Katalog-Nummer: G164

Grab-Nummer: G3036

Besitzer: unbekannt

Grab-Maße: 38,64m²

Kapellen-Maße: 8,46m²

Serdab-Nummer: G164/1

Lokation: keine Angabe

Orientierung: keine Angabe

Apertur: keine Angabe

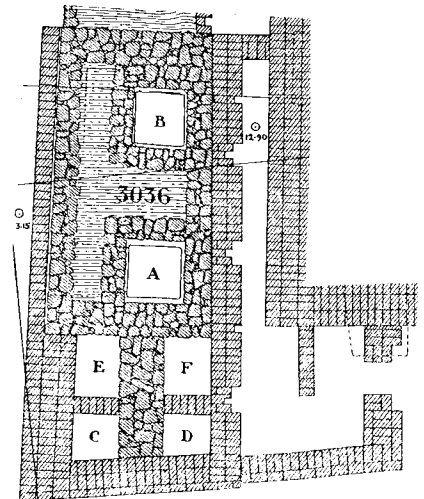
Beschreibung: keine

Inhalt: Reste einer Holzstatue

Maße: 0,66m²

Datierung: 6. Dynastie (Reisner)

Bibliographie: Reisner, MSS. F, 77f.



Katalog-Nummer: G165

Grab-Nummer: G3086 (G2086 (Fisher))

Besitzer: Rwd

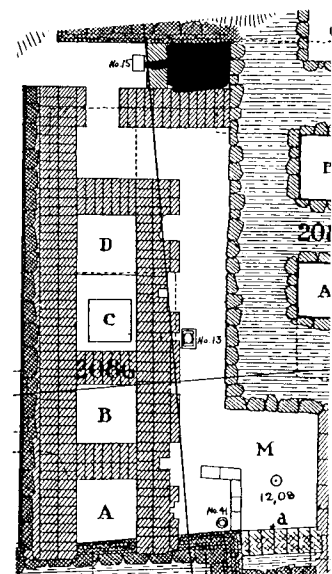
Grab-Maße: 13,6m²

Kapellen-Maße: 8,9m²

Serdab-Nummer: G165/1

Lokation: hinter der Ostwand des Vestibüls

Orientierung: OW-orientiert

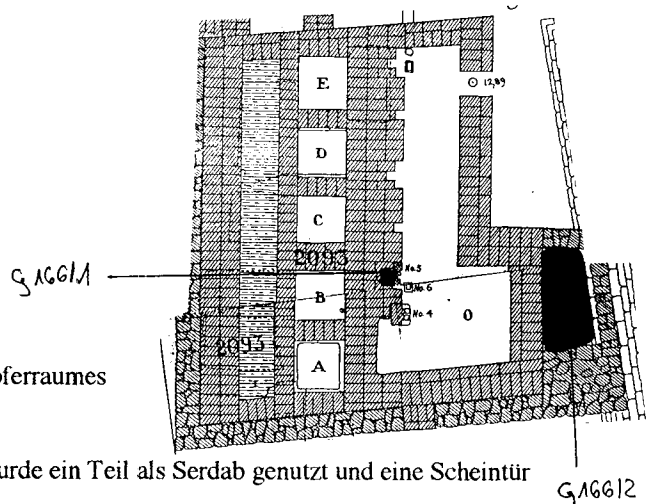


Apertur: Apertur nach Westen zur Passage hin
Beschreibung: intakt; Serdab war mit Ziegeln gemauert; hatte weiß stukkierete Wände; mit Blöcken gedeckt
Inhalt: Opferbecken der *Mss-3t*. (Philadelphia Mus. E 13522, Fisher, Cemetery, pl.46 (2))
 Reste einer Holzstatue nach Westen blickend
Maße: 0,8 x 0,83m (0,66m²); 0,75m hoch

Datierung: Ende 5. - Anfang 6. Dynastie (Reisner)
Bibliographie: PM III/1², 98.
 Fisher, Minor Cemetery, 34f.
 Reisner, MSS. F, 95f.

Katalog-Nummer: G166

Grab-Nummer: G3093 (G2093 (Fisher))
Besitzer: *Mddj*
Grab-Maße: 47,48m²
Kapellen-Maße: 9,04m²
Serdab-Nummer: G166/1
Lokation: hinter der südlichsten Scheintür des Opferraumes
Orientierung: quadratisch
Apertur: keine Apertur
Beschreibung: von der ursprünglichen Opfernische wurde ein Teil als Serdab genutzt und eine Scheintür davorgesetzt; innen weiß stukkieret.
Inhalt: Reste einer Holzstatue
Maße: 0,2 x 0,2m (0,40m²)

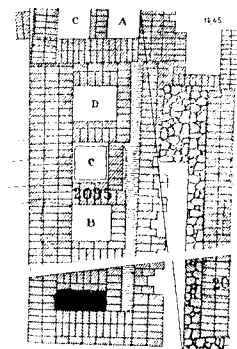


Serdab-Nummer: G166/2
Lokation: hinter dem südlichen Teil der Ostwand der Kapelle
Orientierung: NS-orientiert
Apertur: keine Apertur sichtbar
Beschreibung: keine
Inhalt: *Msjj* stehend (Philadelphia E.13514, Fisher, Minor Cemetery, pl. 42) in der SW-Ecke
 Reste einer Holzstatue
Maße: 2,0 x 1,07m (2,14m²)
Photogr.: Fisher, Minor Cemetery, pl. 27

Datierung: Ende 5. - 6. Dynastie (Reisner)
Bibliographie: PM III/1², 98.
 Fisher, Minor Cemetery, 49ff.
 Reisner, MSS. F, 107.

Katalog-Nummer: G167

Grab-Nummer: G3095 (G2095 (Fisher))
Besitzer: unbekannt
Grab-Maße: 33,68m²
Kapellen-Maße: ca. 4,218m²
Serdab-Nummer: G167/1
Lokation: hinter dem südlichsten Teil der Westwand des Korridors
Orientierung: OW-orientiert

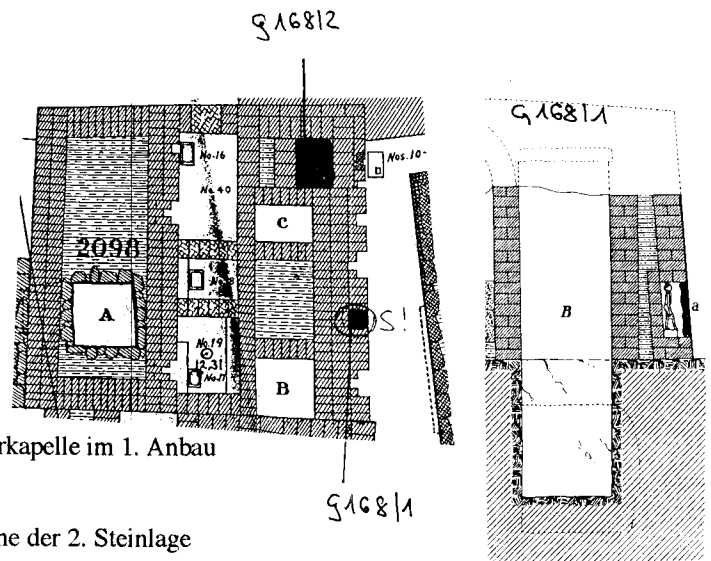


Apertur: keine Apertur
Beschreibung: keine
Inhalt: keiner
Maße: 0,5 x 1,4m (0,70m²)

Datierung: 5. - 6. Dynastie (Reisner)
Bibliographie: Fisher, Minor Cemetery, 56ff.
 Reisner, MSS. F, 110f.

Katalog-Nummer: G168

Grab-Nummer: G3098 (G2098 (Fisher))
Besitzer: Jymry
Grab-Maße: 15,04m²
Kapellen-Maße: ca. 4,59m²
Serdab-Nummer: G168/1
Lokation: hinter der Westwand der Korridor Kapelle im 1. Anbau
Orientierung: nahezu quadratisch
Apertur: keine Apertur
Beschreibung: in die Mauer eingearbeitet in Höhe der 2. Steinlage
Inhalt: Holzstatue männlich, stehend mit Stuckresten und Bemalung
Maße: 0,35 x 0,45m (0,49m²); 0,61m hoch
Photonr.: Fisher, Minor Cemetery, fig. 51, pl. 26.

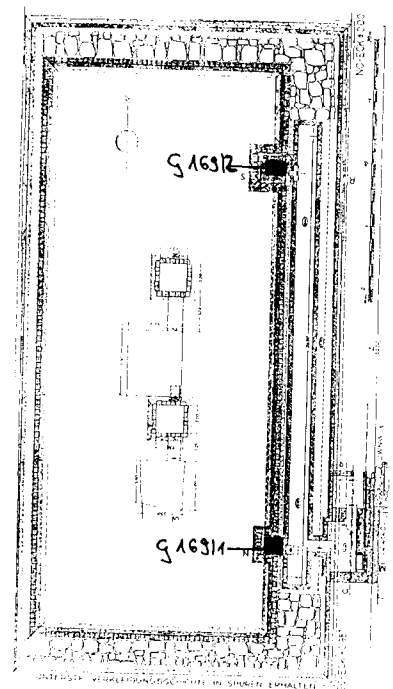


Serdab-Nummer: G168/2
Lokation: hinter der nördlichsten Stele der Westwand der Korridor Kapelle des 2. Anbaus
Orientierung: NS-orientiert
Apertur: keine Apertur
Beschreibung: keine
Inhalt: keine Angaben
Maße: ca. 0,59 x 0,81m (0,4779m²)

Datierung: 6. Dynastie (Harpur)
Bibliographie: PM III/1², 99.
 Fisher, Minor Cemetery, 63ff.
 Harpur, Tomb Decoration, No. 16.

Katalog-Nummer: G169

Grab-Nummer: G4000
Besitzer: Hm-jwnw
Grab-Maße: 1424,43m²
Kapellen-Maße: 65,859m²
Serdab-Nummer: G169/1
Lokation: hinter der nördlichen Scheintür in der Westwand des Opferraumes
Orientierung: OW-orientiert
Apertur: Apertur zur Scheintür (Junker, Giza I, Abb. 20)
Beschreibung: Die Nische für den Serdab wurde nachträglich in das Mauerwerk gebrochen, ein schwerer Block diente als Bedachung.



Inhalt: *Hmj-wnw* sitzend (Hildesheim 1962, Junker, Giza I, Tf. XVIII-XXII)
Maße: 1,57 x 1,03m (1,61m²); 2,10m hoch
Photonr.: Junker, Giza I, Tf. XVIIb

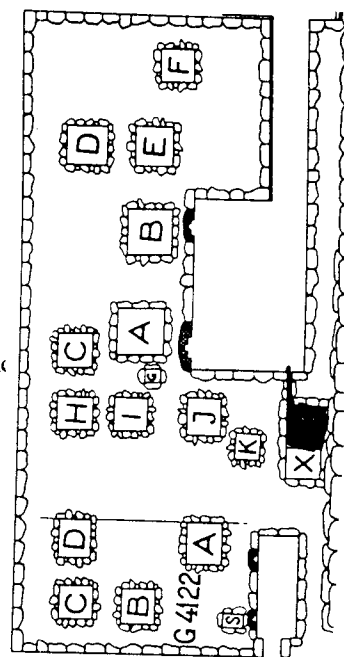
Serdab-Nummer: G169/2
Lokation: hinter der südlichen Scheintür in der Westwand der Kapelle
Orientierung: OW-orientiert
Apertur: keine Apertur
Beschreibung: Die Nische für den Serdab wurde nachträglich in den Kern eingetieft; aus Platten eingesetzt.

Inhalt: keiner
Maße: 1,02 x 0,79m (0,80m²); 1,75m hoch

Datierung: Anfang 4. Dynastie (Strudwick)
Bibliographie: PM III/1², 122f.
 Junker, Giza I, 132ff.
 Strudwick, Administration, No. 96.


Katalog-Nummer: G170

Grab-Nummer: G4121
Besitzer: *ḥnh-m-R^c*
Grab-Maße: 122,32m²
Kapellen-Maße: 19,8m²
Serdab-Nummer: G170/1
Lokation: gegen die N-, O- und S-Fassade von G5220 gemauert
Orientierung: NS-orientiert
Apertur: Apertur vom Westende der Nordwand sich nordwärts erstreckend öffnet sich in die Südwand des Raumes a
Beschreibung: gestört durch nachträglichen Schacht X
Inhalt: keiner
Maße: 2,0 x 1,1m (2,20m²)
Datierung: 5. - 6. Dynastie (Harpur)
Bibliographie: PM III/1², 123f.
 Curto, Gli Scavi, 83ff.
 Reisner, MSS. K, 123.
 Harpur, Tomb Decoration, No. 45



Katalog-Nummer: G171

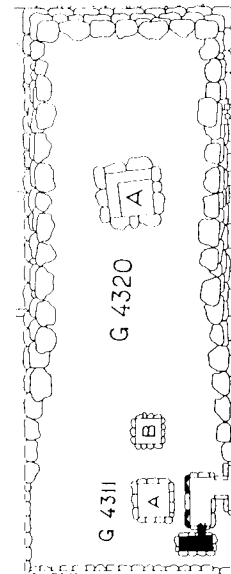
Grab-Nummer: G4122
Besitzer: unbekannt
Grab-Maße: 29,23m²
Kapellen-Maße: 3,08m²
Serdab-Nummer: G171/1
Lokation: in der Westwand hinter der südlichen Scheintür
Orientierung: OW-orientiert
Apertur: keine Apertur erhalten
Beschreibung: Dach nicht mehr vorhanden



Inhalt: keiner
Maße: 0,4 x 0,6m (0,24m²)
Datierung: 5. - 6. Dynastie (Reisner)
Bibliographie: Reisner, MSS. K, 125.
 Reisner, MSS. A.


Katalog-Nummer: G172

Grab-Nummer: G4311
Besitzer: Nfr-hr-n-Pth
Grab-Maße: 85m²
Kapellen-Maße: 2,3m²
Serdab-Nummer: G172/1
Lokation: hinter der Südwand des Opferraumes
Orientierung: OW-orientiert
Apertur: Apertur durch die Südwand zum Opferraum
Beschreibung: gemauert; zum Teil zerstört
Inhalt: keiner
Maße: 0,7 x 1,6m (1,12m²)
Datierung: 5. Dynastie (Reisner)
Bibliographie: PM III/12, 126.
 Reisner, MSS. A.
 Reisner, MSS. K, 79bf.



Katalog-Nummer: G173

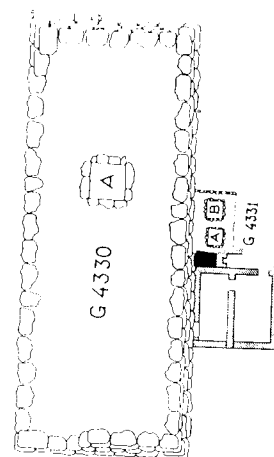
Grab-Nummer: G4321
Besitzer: unbekannt
Grab-Maße: 42,5m²
Kapellen-Maße: nicht erhalten
Serdab-Nummer: G173/1
Lokation: hinter der Nordwand des Opferraumes
Orientierung: NS-orientiert
Apertur: nicht erhalten
Beschreibung: keine
Inhalt: keiner
Maße: 1,2 x 0,8m (0,96m²)
Datierung: 5. - 6. Dynastie (Reisner)
Bibliographie: Reisner, MSS. A.
 Reisner, MSS. K.



Katalog-Nummer: G174

Grab-Nummer: G4331
Besitzer: unbekannt
Grab-Maße: 9,68m²
Kapellen-Maße: nicht erhalten
Serdab-Nummer: G174/1
Lokation: hinter der südlichen Scheintür in der Westwand
Orientierung: OW-orientiert
Apertur: keine Apertur
Beschreibung: keine
Inhalt: keiner
Maße: keine Angabe
Photonr.: keine

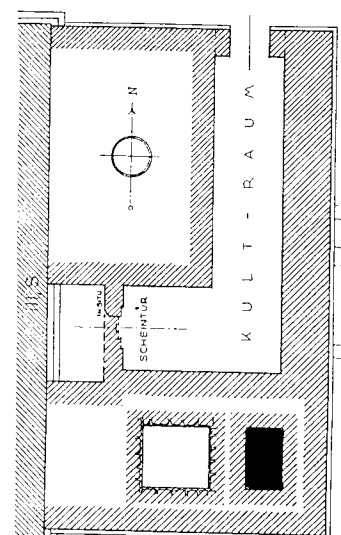
Datierung: 5. Dynastie (Reisner)
Bibliographie: Reisner, MSS.K, 27.



Katalog-Nummer: G175

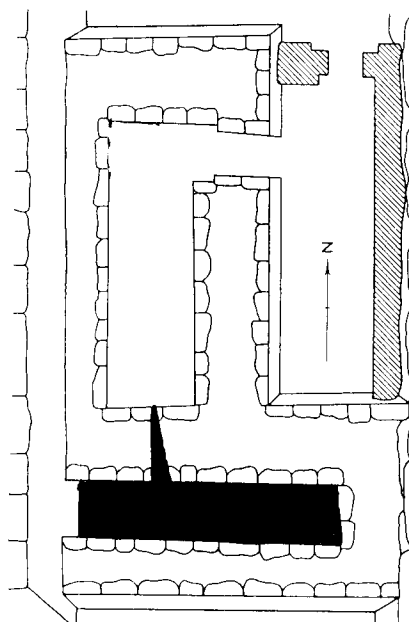
Grab-Nummer: G4351
Besitzer: *Jmj-st-k3j*
Grab-Maße: ca. 39,25m²
Kapellen-Maße: ca. 8,63m²
Serdab-Nummer: G175/1
Lokation: hinter der Südwand der Kapelle
Orientierung: NS-orientiert
Apertur: keine Apertur
Beschreibung: keine
Inhalt: *Jmj-st-k3j* und Frau stehend (Kairo JE 43960, Junker, Giza VI, Tf. 23a) nach Norden blickend
Maße: ca. 0,56 x 1m (0,56m²)

Datierung: 1. Zwischenzeit (Junker)
Bibliographie: PM III/1², 126f.
Junker, Giza VI, 208ff.



Katalog-Nummer: G176

Grab-Nummer: G4410/1
Besitzer: unbekannt
Grab-Maße: 220,25m²
Kapellen-Maße: 17,35m²
Serdab-Nummer: G176/1
Lokation: hinter der Südwand des Opferraumes a
Orientierung: OW-orientiert
Apertur: Apertur durch die Südwand in den Opferraum
Beschreibung: gemauert
Inhalt: keiner



Maße: 1,0 x 4,6m (4,60m²); 1m hoch

Datierung: Anfang 5. Dynastie (Reisner)

Bibliographie: PM III/1², 127.
Reisner, MSS. K, 80f.
Reisner, Giza I, 514ff.
Smith, HESPOK, 72.

Katalog-Nummer: G177

Grab-Nummer: G4410/2

Besitzer: *Nj-špss-nswt* und *Jsj-ḥnḥ*

Grab-Maße: kein eigenes Grab, siehe Beschreibung

Kapellen-Maße: kein eigenes Grab, siehe Beschreibung

Serdab-Nummer: G177/1

Lokation: in der SW-Ecke des Opferraumes a

Orientierung: quadratisch

Apertur: keine Apertur

Beschreibung: In der SW-Ecke des Opferraumes a der Mastaba des *Nj-špss-nswt* (G176) waren 2 Statuetten seines Totenpriesters vermauert.

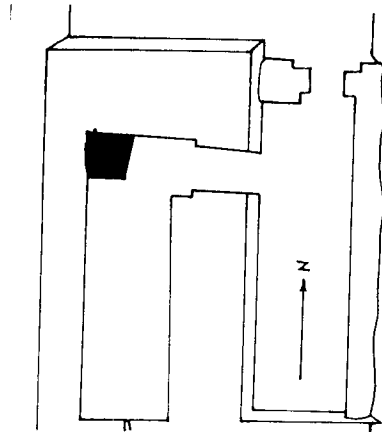
Inhalt: *Jsj-ḥnḥ* (BMFA Exped. No. 15-12-47, Smith, HESPOK, pl. 71d + f)

jmj-r³ sšr, ḥm-k³ Nj-špss-nswt (BMFA Exped.No. 15-12-46, Smith, HESPOK, pl.71d-e)

Maße: keine Angabe

Datierung: Ende 5. - 6. Dynastie (Reisner)

Bibliographie: Reisner, Giza I, 514.



Katalog-Nummer: G178

Grab-Nummer: G4411 (LG 51)

Besitzer: *Šḥm-k³*

Grab-Maße: 39,93m²

Kapellen-Maße: 8,89m²

Serdab-Nummer: G178/1

Lokation: hinter der Südscheintür in der Westwand des Opferraumes

Orientierung: OW-orientiert

Apertur: Apertur durch die Südscheintür in den Opferraum führend

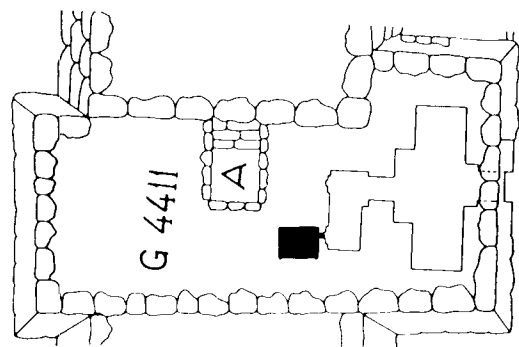
Beschreibung: keine

Inhalt: keiner

Maße: 0,85 x 1,15m (0,94m²)

Datierung: Mitte - Ende 5. Dynastie (Harpur)

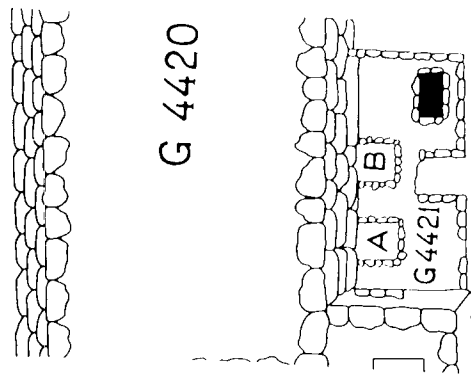
Bibliographie: PM III/1², 127f.
Reisner, MSS. K, 83.
Reisner, Giza I, 516ff.
Harpur, Tomb Decoration, No. 226.



Katalog-Nummer: G179

Grab-Nummer: G4421
Besitzer: Nfr-sšm-k3w
Grab-Maße: 21,76m²
Kapellen-Maße: keine Angabe
Serdab-Nummer: G179/1
Lokation: in der NO-Ecke der Mastaba
Orientierung: NS-orientiert
Apertur: keine Apertur
Beschreibung: keine
Inhalt: keiner
Maße: 1,25 x 0,6m (0,75m²)

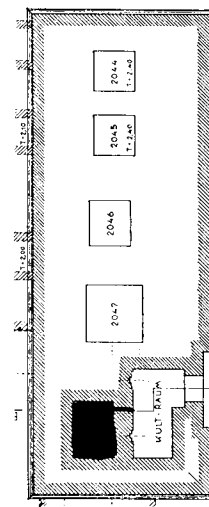
Datierung: 5. Dynastie (Reisner)
Bibliographie: Reisner, MSS. K.



Katalog-Nummer: G180

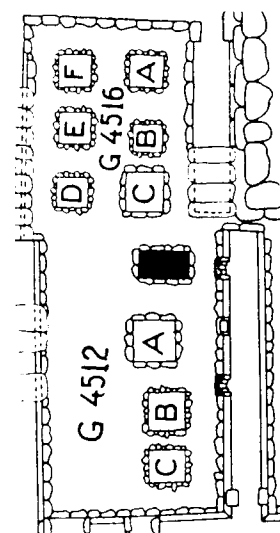
Grab-Nummer: G4461
Besitzer: K3j-pw-Pth
Grab-Maße: ca. 56,4m²
Kapellen-Maße: ca. 4m²
Serdab-Nummer: G180/1
Lokation: hinter der Westwand des Opferraumes
Orientierung: NS-orientiert
Apertur: Apertur durch die Mitte der Westwand zum Opferraum. Die Apertur mündet in einer Opferliste.
Beschreibung: keine
Inhalt: keiner
Maße: ca. 1,42 x 1,0m (1,42m²)

Datierung: Ende 5. Dynastie (Junker)
Bibliographie: PM III/1², 129.
Junker, Giza VI, 220ff.
Reisner, MSS. A.



Katalog-Nummer: G181

Grab-Nummer: G4512
Besitzer: unbekannt
Grab-Maße: 48,8m²
Kapellen-Maße: 11,98m²
Serdab-Nummer: G181/1
Lokation: hinter der Nordscheintür in der Westwand der Korridorkapelle
Orientierung: OW-orientiert
Apertur: keine Apertur
Beschreibung: keine

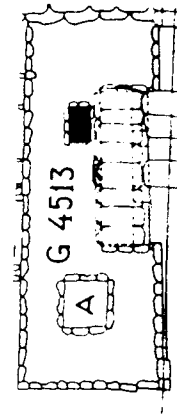


Inhalt: keiner
Maße: 0,7 x 1,35m (0,95m²)

Datierung: 5. - 6. Dynastie (Reisner)
Bibliographie: Reisner, MSS. A.
 Reisner, MSS. K, 88f.

Katalog-Nummer: G182

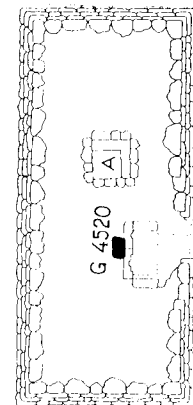
Grab-Nummer: G4513
Besitzer: Nfr-jhjj
Grab-Maße: 53,81m²
Kapellen-Maße: 17,3m²
Serdab-Nummer: G182/1
Lokation: hinter dem nördlichen Teil der Westwand des Opferraumes
Orientierung: NS-orientiert
Apertur: keine Apertur sichtbar
Beschreibung: keine
Inhalt: keiner
Maße: keine Angabe



Datierung: 6. Dynastie (Baer)
Bibliographie: PM III/1², 129.
 Reisner, MSS. A.
 Reisner, MSS. K, 89.
 Baer, Rank and Title, No. 257.

Katalog-Nummer: G183

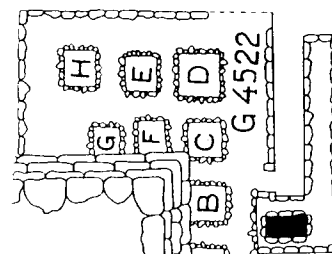
Grab-Nummer: G4520
Besitzer: Hwfw-ꜥnh
Grab-Maße: 225,75m²
Kapellen-Maße: 11,69m²
Serdab-Nummer: G183/1
Lokation: in der Westwand zwischen der Haupt- und der Nebenscheintür
Orientierung: keine, da quadratisch
Apertur: Apertur zum Opferraum (3 x 5cm)
Beschreibung: keine
Inhalt: Reste einer Holzstatue
Maße: 0,23 x 0,35m (0,08m²); 0,56m hoch
Photogr.: BMFA Exped. Photos C5726, C5727, C5728



Datierung: Anfang 5. Dynastie (Reisner)
Bibliographie: PM III/1², 129f.
 Reisner, MSS. K, 59a.
 Reisner, Giza I, 503f.

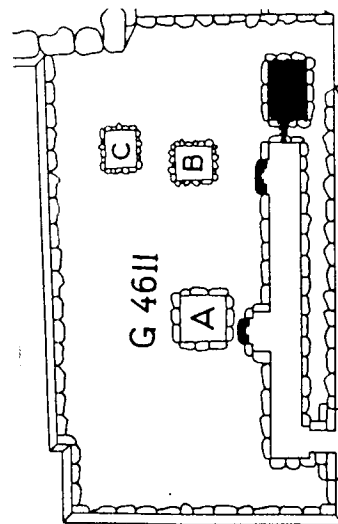
Katalog-Nummer: G184

- Grab-Nummer:** G4522
Besitzer: unbekannt
Grab-Maße: 77,5m²
Kapellen-Maße: 5,85m²
Serdab-Nummer: G184/1
Lokation: hinter der Südwand des Opferraumes
Orientierung: OW-orientiert
Apertur: keine Apertur sichtbar
Beschreibung: keine
Inhalt: Ehepaar (*K³p* und *H_y*) stehend (BMFA 21.2602, Smith, HESPOK, pl. 67d)
Reste eines sitzenden Mannes (*K³p*, BMFA Exped. Nr. 14-3-21)
Reste einer Sitzstatue (*Nj-^ḥH_hr*, BMFA Exped. Nr.14-3-24)
Reste einer weiblichen Statue (BMFA Exped.Nos. 14-3-20, 14-3-22, 14-3-29, Smith, HESPOK, pl. 67)
Kornmahlnde (BMFA Exped. Nos. 14-3-62, 14-3-25)
Maße: 0,625 x 0,9375 (0,585m²)
Datierung: Ende 5. Dynastie (Smith)
Bibliographie: PM III/1², 130.
Reisner, Giza I, 507f.
Smith, HESPOK, 67.



Katalog-Nummer: G185

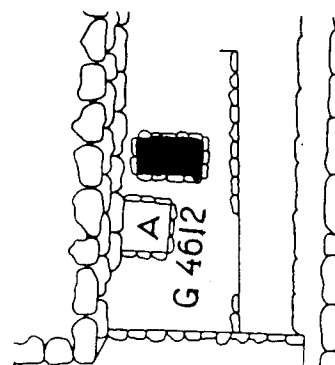
- Grab-Nummer:** G4611 (LG 50)
Besitzer: *Njw^tj*
Grab-Maße: 108,87m²
Kapellen-Maße: 7,44m²
Serdab-Nummer: G185/1
Lokation: hinter der Nordwand der Korridorkapelle
Orientierung: NS-orientiert
Apertur: Apertur durch die Nordwand in den Opferraum führend
Beschreibung: keine
Inhalt: keiner
Maße: 1,6 x 1,05m (1,68m²)
Photonr.: BMFA Exped. Photos B6941, B6942, B6943
Datierung: Ende 5. Dynastie - später (Harpur)
Bibliographie: PM III/1², 133.
Junker, Giza III, 39.
Reisner, Giza I, figs. 210f.
Reisner, MSS. K, 95f.
Harpur, Tomb Decoration, No. 108.



Katalog-Nummer: G186

Grab-Nummer: G4612
Besitzer: unbekannt
Grab-Maße: 22,5m²
Kapellen-Maße: nicht erhalten
Serdab-Nummer: G186/1
Lokation: hinter der Westwand der Korridorkapelle
Orientierung: OW-orientiert
Apertur: keine Apertur sichtbar
Beschreibung: gemauert
Inhalt: Reste von 4 oder 5 Holzstatuen
Maße: 0,95 x 1,8m (1,71m²)

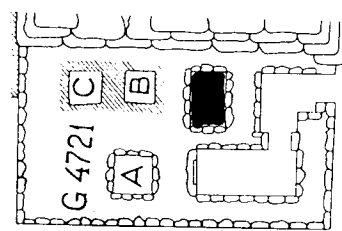
Datierung: 6. Dynastie (Reisner)
Bibliographie: Reisner, MSS. A.
Reisner, MSS. K, 96.



Katalog-Nummer: G187

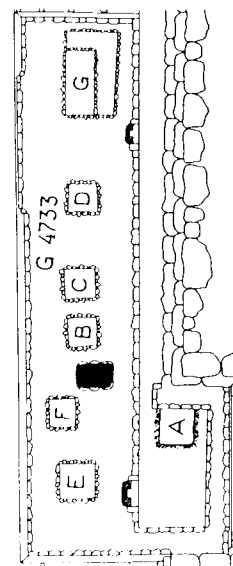
Grab-Nummer: G4721
Besitzer: unbekannt
Grab-Maße: 43,65m²
Kapellen-Maße: 5,6m²
Serdab-Nummer: G187/1
Lokation: hinter der Westwand des Opferraumes b oder der Nordwand des Opferraumes
Orientierung: NS-orientiert
Apertur: Apertur nicht erhalten
Beschreibung: keine
Inhalt: keiner
Maße: 1,6 x 1,0m (1,60m²)

Datierung: 2. Hälfte 5. Dynastie (Reisner)
Bibliographie: PM III/1², 136.
Reisner, MSS. K, 72.
Reisner, Giza I, 263(6), 512.



Katalog-Nummer: G188

Grab-Nummer: G4733
Besitzer: unbekannt
Grab-Maße: 142,15m²
Kapellen-Maße: 26,37m²
Serdab-Nummer: G188/1
Lokation: hinter der Westwand des Korridors
Orientierung: OW-orientiert
Apertur: keine Apertur sichtbar
Beschreibung: mit drei Blöcken bedacht
Inhalt: Reste von Holzstatuen



Maße: 0,8 x 1,45m (1,16m²)

Datierung: späte 5. - 6. Dynastie (PM)

Bibliographie: PM III/1², 136f.
Reisner, Giza I, 499.

Katalog-Nummer: G189

Grab-Nummer: G4734

Besitzer: unbekannt

Grab-Maße: 35,5m²

Kapellen-Maße: 6,9m²

Serdab-Nummer: G189/1

Lokation: westlich von Schacht a

Orientierung: NS-orientiert

Apertur: keine Apertur

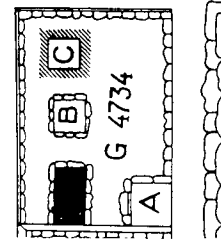
Beschreibung: zwei der Deckblöcke lagen verrutscht

Inhalt: keiner

Maße: 1,9 x 1,05m (1,99m²)

Datierung: 5. Dynastie (Reisner)

Bibliographie: Reisner, MSS. K, 47.



Katalog-Nummer: G190

Grab-Nummer: G4741

Besitzer: unbekannt

Grab-Maße: 51,2m²

Kapellen-Maße: 3,36m²

Serdab-Nummer: G190/1

Lokation: hinter der Westwand des Korridors

Orientierung: NS-orientiert

Apertur: Apertur nicht erhalten

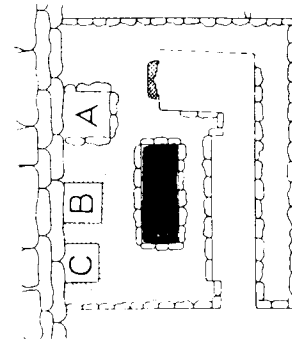
Beschreibung: keine

Inhalt: keiner

Maße: 2,8 x 1,0m (2,80m²)

Datierung: Mitte - Ende 5. Dynastie (Reisner)

Bibliographie: Reisner, MSS. K, 23.



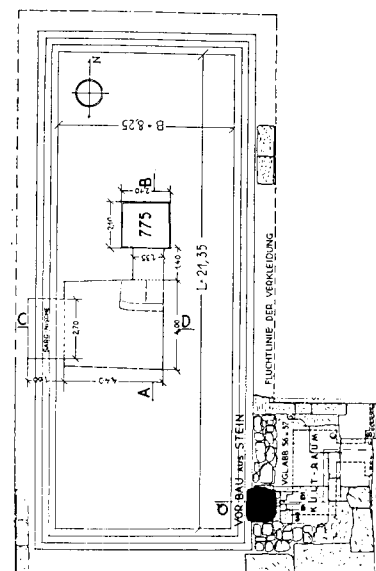
Katalog-Nummer: G191

Grab-Numme G4750 (VIIs (Junker))

Besitzer: 3hj

Grab-Maße: 216,125m²

Kapellen-Maß 7,7m²

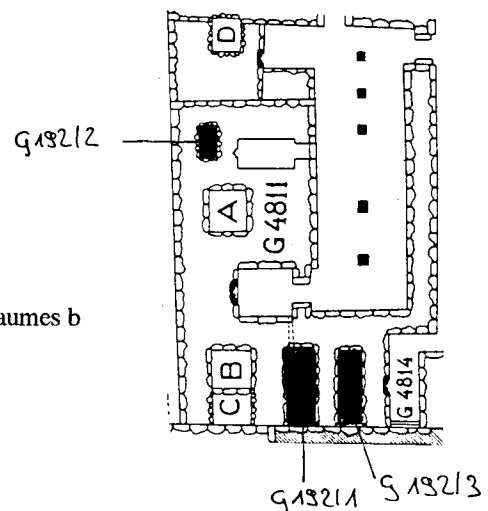


Serdab-Nummer: G191/1
Lokation: hinter der Scheintür in der Westwand des Opferraumes
Orientierung: OW-orientiert
Apertur: trapezoide Apertur unter der Türrolle der Scheintür zum Serdab (außen 0,16cm; innen 0,58cm; 0,58cm lang)
Beschreibung: der Serdab wurde vor den Kern gesetzt, anders als z. B. bei der zeitgleiche Mastaba des *Hm-jwnw* (Kat. Nr. G169). Vier schwere Monolithen bilden die Wände, ein fünfter das Dach.
Inhalt: keine
Maße: 0,75 x 0,83m (0,62m²); 1,8m hoch

Datierung: 4. Dynastie (Harpur)
Bibliographie: PM III/1², 137.
 Junker, Giza I, 234ff.
 Reisner, Giza I, 485.
 Barta, Serdabs, 71.
 Harpur, Tomb Decoration, No. 6

Katalog-Nummer: G192

Grab-Nummer: G4811
Besitzer: *Ḥh-jr-Pth*
Grab-Maße: 104,65m²
Kapellen-Maße: 35,34m²
Serdab-Nummer: G192/1
Lokation: hinter dem östlichen Ende der Südwand des Opferraumes b
Orientierung: NS-orientiert
Apertur: Apertur durch die Südwand in Raum b
Beschreibung: keine
Inhalt: keiner
Maße: 2,25 x 0,9m (2,03m²)



Serdab-Nummer: G192/2
Lokation: hinter der Westwand des Opferraumes a
Orientierung: NS-orientiert
Apertur: keine Apertur erhalten
Beschreibung: keine
Inhalt: keiner
Maße: 2,1 x 0,8m (1,68m²)

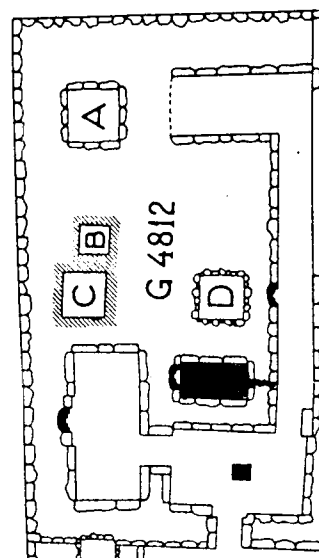
Serdab-Nummer: G192/3
Lokation: hinter der Südwand des Pfeilerraumes
Orientierung: NS-orientiert
Apertur: keine Apertur
Beschreibung: keine
Inhalt: keiner
Maße: keine Angabe
Photonr.: keine

Datierung: Anfang - Mitte 6. Dynastie (Strudwick)
Bibliographie: PM III/1², 138.
 Reisner, MSS. K, 106ff.
 Curto, Gli Scavi, 74ff.
 Strudwick, Administration, No. 24.

Katalog-Nummer: G193

Grab-Nummer: G4812
Besitzer: unbekannt
Grab-Maße: 123,58m²
Kapellen-Maße: 29,89m²
Serdab-Nummer: G193/1
Lokation: hinter dem südlichen Ende der Westwand des Korridors
Orientierung: OW-orientiert
Apertur: Apertur durch die Westwand in den Korridor
Beschreibung: keine
Inhalt: Stele am westlichen Ende des Serdabs
Maße: 1,03 x 1,9m (1,96m²)

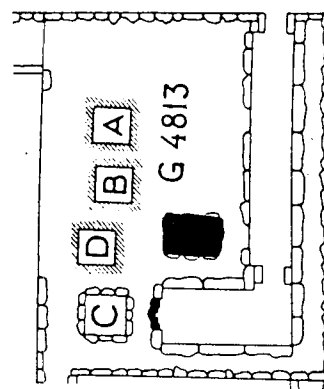
Datierung: Anfang - Mitte 6. Dynastie (Strudwick)
Bibliographie: PM III/1², 138.
Reisner, MSS. K, 106ff.
Curto, Gli Scavi, 74ff.
Strudwick, Administration, No. 24.



Katalog-Nummer: G194

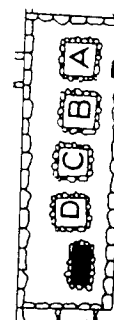
Grab-Nummer: G4813
Besitzer: unbekannt
Grab-Maße: 77,38m²
Kapellen-Maße: 13,07m²
Serdab-Nummer: G194/1
Lokation: hinter dem südlichen Ende der Westwand des Korridors oder der Nordwand des Opferraumes
Orientierung: OW-orientiert
Apertur: keine Apertur erhalten
Beschreibung: keine
Inhalt: keiner
Maße: 1,05 x 1,5m (1,57m²)

Datierung: 5. - 6. Dynastie (Reisner)
Bibliographie: PM III/1², 138.
Reisner, MSS. K, 110f.



Katalog-Nummer: G195

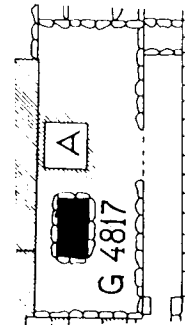
Grab-Nummer: G4816
Besitzer: unbekannt
Grab-Maße: 21,59m²
Kapellen-Maße: nicht erhalten
Serdab-Nummer: G195/1
Lokation: hinter dem südlichen Ende der Ostfassade der Mastaba
Orientierung: NS-orientiert
Apertur: keine Angabe



Beschreibung: keine
Inhalt: keiner
Maße: 1,15 x 0,5m (0,57m²)
Datierung: 5. Dynastie (Reisner)
Bibliographie: Reisner, MSS. K., 113.

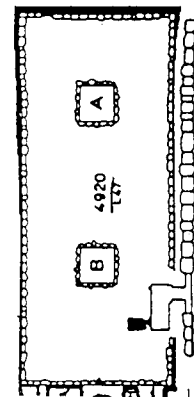
Katalog-Nummer: G196

Grab-Nummer: G4817
Besitzer: unbekannt
Grab-Maße: 34,28m²
Kapellen-Maße: 7,76m²
Serdab-Nummer: G196/1
Lokation: hinter dem südlichen Teil der Westwand der Korridorkapelle
Orientierung: NS-orientiert
Apertur: Apertur durch die Westwand zur Korridorkapelle
Beschreibung: keine
Inhalt: keiner
Maße: 0,5 x 0,95m (0,47m²)
Datierung: Ende 5. Dynastie (Smith)
Bibliographie: PM III/1², 139.
 Reisner, MSS. K., 114.
 Smith, HESPOK, 56.



Katalog-Nummer: G197

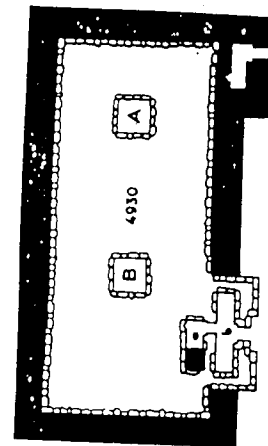
Grab-Nummer: G4920 (LG 47)
Besitzer: Tntj
Grab-Maße: 280,8m²
Kapellen-Maße: 3,42m²
Serdab-Nummer: G197/1
Lokation: hinter der südlichen Scheintür in der Westwand des Opferraumes
Orientierung: OW-orientiert
Apertur: quadratische Apertur unter der Türrolle der Scheintür zum Serdab
Beschreibung: keine
Inhalt: keiner
Maße: 0,65 x 1,0m (0,65m²)
Photogr.: BMFA Exped. Photo A7171
Datierung: 5. Dynastie (Harpur)
Bibliographie: PM III/1², 141f.
 Reisner, MSS. I., 4f.
 Reisner, Giza I, 214(10), 312(n)
 Harpur, Tomb Decoration, No. 287.



Katalog-Nummer: G198

Grab-Nummer: G4930
Besitzer: unbekannt
Grab-Maße: 342,1m²
Kapellen-Maße: keine Angabe
Serdab-Nummer: G198/1
Lokation: am Südennde der Süd-Kapelle
Orientierung: quadratisch
Apertur: keine Apertur
Beschreibung: Das Südennde der Süd-Kapelle wurde zugemauert.
Inhalt: keine Angabe
Maße: keine Angabe

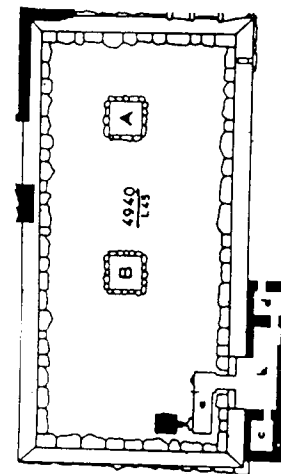
Datierung: Ende 4. - 5. Dynastie (Reisner)
Bibliographie: Reisner, MSS. L, 50.



Katalog-Nummer: G199

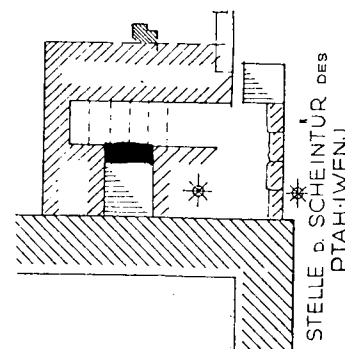
Grab-Nummer: G4940 (LG 45)
Besitzer: Sšm-nfr I
Grab-Maße: 420,18m²
Kapellen-Maße: 4,58m²
Serdab-Nummer: G199/1
Lokation: hinter der südlichen Scheintür des Opferraumes
Orientierung: OW-orientiert
Apertur: Apertur unter der Türrolle der Scheintür zum Opferraum
Beschreibung: keine
Inhalt: keiner
Maße: 1,2 x 1,4m (1,68m²)

Datierung: Anfang 5. Dynastie (Strudwick)
Bibliographie: PM III/1², 142f.
Reisner, MSS. I, 9f.
Strudwick, Administration, No. 129.



Katalog-Nummer: G200

Grab-Nummer: G4941
Besitzer: Pth-jwfnj
Grab-Maße: 16,45m²
Kapellen-Maße: nicht erhalten
Serdab-Nummer: G200/1
Lokation: hinter dem nördlichen Ende der Westwand des Opferraumes
Orientierung: OW-orientiert.
Apertur: keine Apertur erhalten
Beschreibung: aus Werksteinen gemauert; innen mit Kalkplatten verkleidet. Die Nordwand des Grab-schachtes bildet einen Teil der Südmauer



Inhalt: keiner
Maße: ca. 0,90 x 3,2m (2,88m²)
Datierung: Mitte 6. Dynastie (Baer)
Bibliographie: PM III/1², 143.
 Junker, Giza VII, 24ff.
 Baer, Rank and Title, No. 149.

Katalog-Nummer: G201

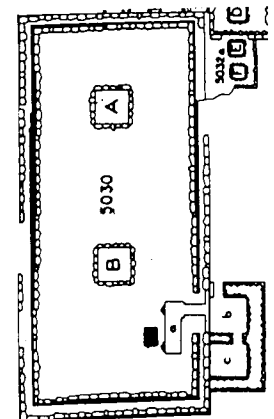
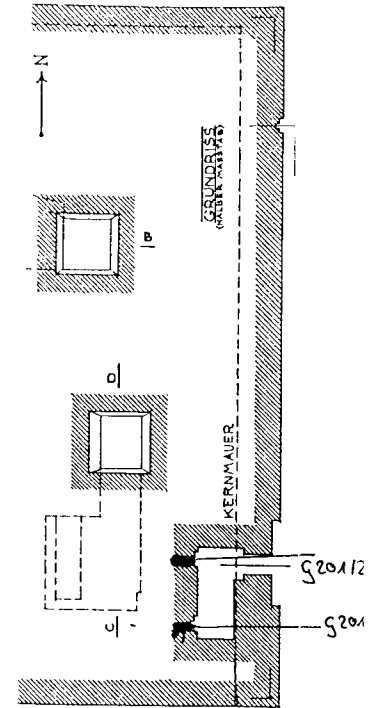
Grab-Nummer: G4970
Besitzer: *Nswt-nfr*
Grab-Maße: 268,2m²
Kapellen-Maße: 3,93m²
Serdab-Nummer: G201/1
Lokation: hinter der südlichen Scheintür in der Westwand des Opferraumes
Orientierung: keine Angabe
Apertur: Apertur unter der Türrolle der Scheintür in den Opferraum
Beschreibung: Serdab auf dem Plan nicht eingezeichnet, aber im Text beschrieben
Inhalt: *Nswt-Nfr* sitzend (Hildesheim 2143, Martin-Pardey, Plastik II, 25ff.)
Maße: keine Angabe

Serdab-Nummer: G201/2
Lokation: hinter der nördlichen Scheintür in der Westwand des Opferraumes
Orientierung: keine Angabe
Apertur: Apertur unter der Türrolle der Scheintür zum Opferraum
Beschreibung: Serdab auf dem Plan nicht eingezeichnet, aber im Text beschrieben
Inhalt: *Hnt* mit Sohn *Rudw* sitzend (Wien ÄS 7507, Rogge, Statuen, 61ff.)
Maße: keine Angabe

Datierung: Anfang - Mitte 5. Dynastie (Harpur)
Bibliographie: PM III/1², 143f.
 Junker, Giza III, 163ff.
 Harpur, Tomb Decoration, No. 145.

Katalog-Nummer: G202

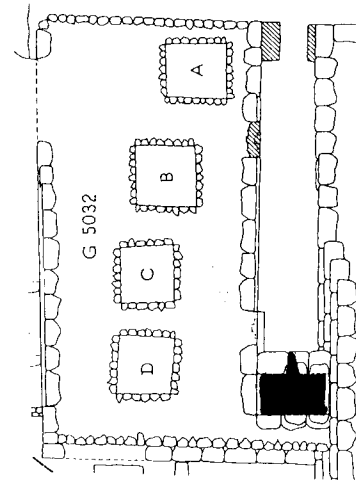
Grab-Nummer: G5030 (LG 46)
Besitzer: unbekannt
Grab-Maße: 306,27m²
Kapellen-Maße: 13,23m²
Serdab-Nummer: G202/1
Lokation: hinter der südlichen Scheintür in der Westwand des Opferraumes
Orientierung: keine Angabe
Apertur: keine Apertur erhalten
Beschreibung: keine



Inhalt: keiner
Maße: 1,16 x 0,85m (0,98m²)
Datierung: Anfang 5. Dynastie (Reisner)
Bibliographie: PM III/1², 145.
 Reisner, MSS. I, 19.
 Reisner, Giza I, 215(15).

Katalog-Nummer: G203

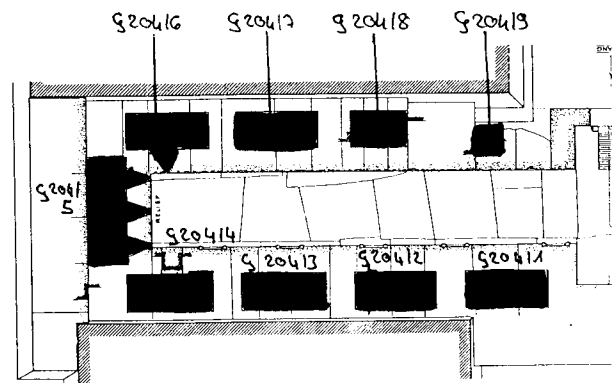
Grab-Nummer: G5032
Besitzer: Rd-ns
Grab-Maße: 39,5m²
Kapellen-Maße: 5,72m²
Serdab-Nummer: G203/1
Lokation: am Süden der Korridorkapelle
Orientierung: OW-orientiert.
Apertur: Apertur durch die Südwand zum Opferraum
Beschreibung: intakt; mit drei Blöcken gedeckt
Inhalt: Reste von mehreren Holzstatuen
Maße: 0,7 x 1,1m (0,77m²)
Photonr.: Der Manuelian, Giza Mastaba Niche, fig. 4.5, fig. 4.8.



Datierung: Mitte 5. Dynastie (Der Manuelian)
Bibliographie: PM III/1², 145.
 Reisner., MSS. A.
 Reisner, MSS. I, 22f.
 Der Manuelian, Giza Mastaba Niche, 55.

Katalog-Nummer: G204

Grab-Nummer: G5080 (G2220 (Junker))
Besitzer: Ssm-nfr II
Grab-Maße: 364m²
Kapellen-Maße: 5,71m²



Serdabbau: Anbau in Form eines Statuenhauses im Süden der Mastaba. Im Inneren zunächst ein NS-orientierter Vorraum mit Fenstern oben an der Südwand. Dahinter ein OW-orientierter Raum mit einem reliefierten Opferaufbau an der Westwand. Hinter der Südwand des Raumes wurden vier OW-orientierte Serdabs errichtet. Hinter der Westwand befindet sich ein weiterer NS-orientierter Serdab. In Symmetrie zur Südwand, wurden hinter der Nordwand ebenfalls vier NS-orientierte Serdabs errichtet.

Serdab-Nummer: G204/1
Lokation: der östlichste Serdab in der Südwand des Anbaus
Orientierung: OW-orientiert
Apertur: drei horizontale schlitzförmige Aperturen in Höhe der 4. Steinlage (Junker, Giza III, Abb.34)
Beschreibung: siehe die gesonderte Beschreibung des Serdabbaus
Inhalt: keine Angabe
Maße: ca. 2,2 x 0,9m (1,98m²)
Photonr.: Junker, Giza III, Abb. 33, 34.

Serdab-Nummer: G204/2
Lokation: der 2. Serdab von Osten in der Südwand des Anbaus
Orientierung: OW-orientiert
Apertur: eine horizontale schlitzförmige Apertur in Höhe der 4. Steinlage (Junker, Giza III, Abb.34)
Beschreibung: siehe die gesonderte Beschreibung des Serdabbaus
Inhalt: keine Angabe
Maße: ca. 2,2 x 0,9m (1,98m²)
Photonr.: Junker, Giza III, Abb. 34

Serdab-Nummer: G204/3
Lokation: der 3. Serdab von Osten in der Südwand des Anbaus
Orientierung: OW-orientiert
Apertur: nicht eingezeichnet
Beschreibung: siehe die gesonderte Beschreibung des Serdabbaus
Inhalt: in diesem oder G204/2 Statuenreste (Junker, Giza III, Tf. XIV. Katalog Leipzig, Statuen und Statuetten, Kat. Nr. 100 (Tf. 39,2) und Kat. Nr. 244 (Tf. 154,1-154,4))
Maße: ca. 2,2 x 0,9m (1,98m²)

Serdab-Nummer: G204/4
Lokation: der westlichste Serdab in der Südwand des Anbaus
Orientierung: OW-orientiert
Apertur: keine Angabe
Beschreibung: siehe die gesonderte Beschreibung des Serdabbaus
Inhalt: keiner
Maße: ca. 2,2 x 0,9m (1,98m²)

Serdab-Nummer: G204/5
Lokation: in der Westwand des Anbaus
Orientierung: NS-orientiert
Apertur: Drei trapezoide Aperturen etwas über Bodenniveau. Nach Junker nicht als Aperturen für Statuen oder Menschen, sondern um Licht in die Kammer zu bringen. Allerdings liegen die Aperturen der anderen Serdabs auch auf deren jeweiligem Bodenniveau.
Beschreibung: siehe die gesonderte Beschreibung des Serdabbaus
Inhalt: keiner
Maße: ca. 1 x 2,80m (2,80m²)

Serdab-Nummer: G204/6
Lokation: westlichster Serdab in der Nordwand des Anbaus
Orientierung: OW-orientiert
Apertur: keine Angabe
Beschreibung: siehe die gesonderte Beschreibung des Serdabbaus
Das Unterteil dieses Serdabs wird von zwei Quadern mit trogähnlichen Vertiefungen gebildet.
Inhalt: keiner
Maße: ca. 2,15 x 0,9m (1,94m²)

Serdab-Nummer: G204/7
Lokation: 3. Serdab von Osten her in der Nordwand des Anbaus
Orientierung: OW-orientiert
Apertur: keine Angabe
Beschreibung: siehe die gesonderte Beschreibung des Serdabbaus
Inhalt: keiner
Maße: ca. 2,15 x 0,9m (1,94m²)

Serdab-Nummer: G204/8
Lokation: Der 2. Serdab von Osten her in der Nordwand des Anbaus
Orientierung: OW-orientiert
Apertur: keine Angabe
Beschreibung: siehe die gesonderte Beschreibung des Serdabbaus
Inhalt: keiner
Maße: keine Angabe

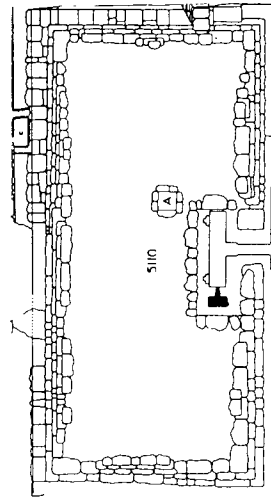
Serdab-Nummer: G204/9
Lokation: östlichster Serdab in der Nordwand des Anbaus
Orientierung: keine Angabe; wahrscheinlich OW-orientiert wie die anderen Serdabs in dieser Wand auch
Apertur: keine Angabe
Beschreibung: siehe die gesonderte Beschreibung des Serdabbaus
Inhalt: keiner
Maße: keine Angabe

Datierung: Mitte 5. Dynastie (Strudwick)
Bibliographie: PM III/1², 146ff.
Junker (nur Serdabbau), Giza III, 187f.
Reisner (nur Kammer), New Acquisitions, 20.
Strudwick, Administration, No. 130.

Katalog-Nummer: G205

Grab-Nummer: G5110 (LG 44)
Besitzer: Dw^{3-n-R^c}
Grab-Maße: 1261m²
Kapellen-Maße: 13,73m²
Serdab-Nummer: G205/1
Lokation: hinter der Südwand des Opferraumes
Orientierung: OW-orientiert
Apertur: Apertur durch die Südwand zum Opferraum
Beschreibung: aus Kalksteinen gemauert
Inhalt: Reste von Alabaster und Kalksteinstatuen
Maße: 1,0 x 1,95m (1,95m²)
Photogr.: Reisner, Giza I, fig. 152.

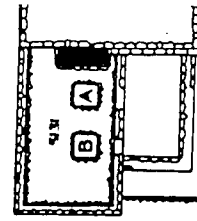
Datierung: Ende 4. Dynastie (Strudwick)
Bibliographie: PM III/1², 148.
Reisner, MSS. I, 1f.
Reisner, Giza I, 69. 146(2). 247f.
Strudwick, Administration, No. 161.



Katalog-Nummer: G206

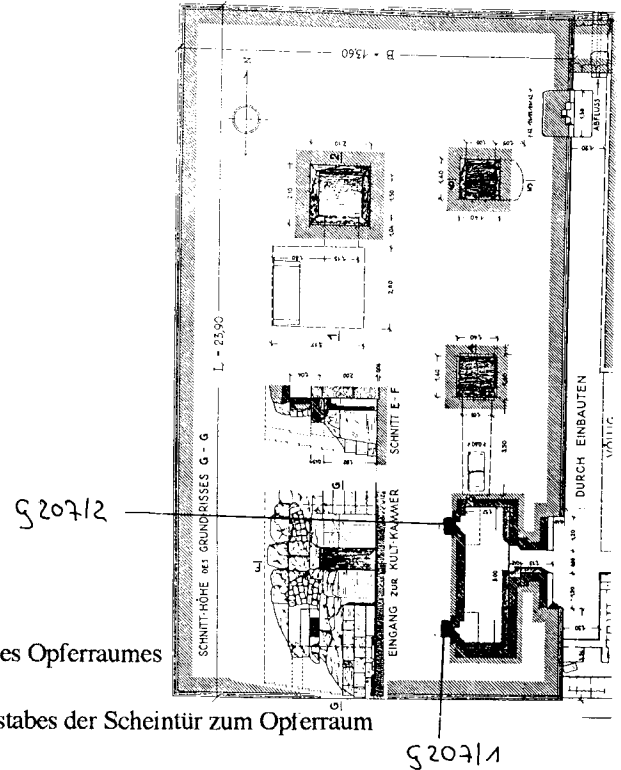
Grab-Nummer: G5131
Besitzer: unbekannt
Grab-Maße: 56,73m²
Kapellen-Maße: 17,95m²
Serdab-Nummer: G206/1
Lokation: an der Nordseite der Mastaba gegen G5130 gebaut
Orientierung: OW-orientiert
Apertur: keine Apertur
Beschreibung: gemauert
Inhalt: keiner
Maße: 0,9 x 2,8m (2,52m²); 0,90m hoch

Datierung: 5. - 6. Dynastie (Reisner)
Bibliographie: Reisner, MSS. A.
Reisner, MSS. I, 41.



Katalog-Nummer: G207

Grab-Nummer: G5150 (LG 36)
Besitzer: *Htp-s3t* genannt *Htj*
Grab-Maße: 325,04m²
Kapellen-Maße: 7,85m²
Serdab-Nummer: G207/1
Lokation: hinter der südlichen Scheintür in der Westwand des Opferraumes
Orientierung: keine Angabe
Apertur: Apertur durch die Westwand unterhalb des Rundstabes der Scheintür zum Opferraum (12,5 x 1,5cm)
Beschreibung: keine
Inhalt: Ehepaar, der Sockel in situ im Serdab, die Statue im Schacht (Wien ÄS7788, Rogge, 87ff.).
Da die Serdabs sehr klein sind, möchte Junker diese Statue eher im Opferraum aufgestellt wissen. Der in situ-Befund des Sockels im Serdab jedoch spricht gegen eine solche Hypothese.
Maße: keine Angabe



Serdab-Nummer: G207/2
Lokation: hinter der nördlichen Scheintür in der Westwand des Opferraumes
Orientierung: keine Angabe
Apertur: Apertur unterhalb des Rundstabes der Scheintür zum Opferraum
Beschreibung: keine
Inhalt: keiner
Maße: keine Angabe

Datierung: Anfang 5. Dynastie (Strudwick)
Bibliographie: PM III/1², 149f.
Junker, Giza II, 172ff.
Strudwick, Administration, No. 126.

Katalog-Nummer: G208

Grab-Nummer: G5170
Besitzer: Sšm-nfr III
Grab-Maße: 426,72m²
Kapellen-Maße: 70,54m²

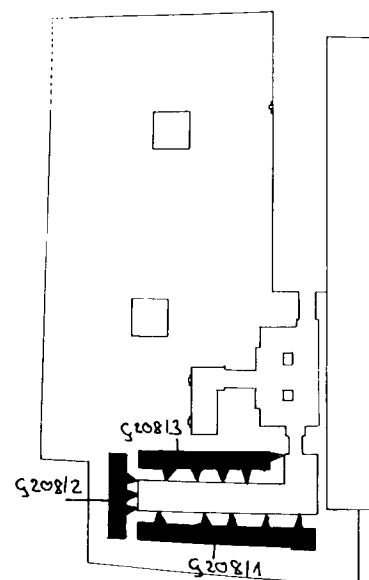
Serdabbau: Das Statuenhaus wurde im Süden des Grabes als eigener Anbau gestaltet. Es besteht aus drei Serdabs, die in einen OW-ausgerichteten Raum münden. Der NS-orientierte Vorraum (3,35 x 1,85m) konnte mit einer 2-flügeligen Tür verschlossen werden. In der Ostwand des Vorraumes ein Fenster. Der OW-orientierte Raum, von dem aus die Serdabs abgehen, mißt 8 x 1,70m und ist 2,85m hoch. Das Bodenniveau der Serdabs liegt 1,34m höher als das des OW-Raumes. Innen und außen aus Kalksteinen gemauert.

Serdab-Nummer: G208/1
Lokation: hinter der Südwand des Serdabbaus
Orientierung: OW-orientiert
Apertur: 5 Aperturen in Form senkrechter Schlitze durch die Südwand in den Innenraum des Anbaus
Beschreibung: siehe die allgemeine Beschreibung des Serdabbaus
Inhalt: keiner
Maße: ca. 1 x 9,8m (9,80m²)

Serdab-Nummer: G208/2
Lokation: hinter der Westwand des Serdabbaus
Orientierung: NS-orientiert
Apertur: 3 Aperturen in Form senkrechter Schlitze zum OW-Raum
Beschreibung: siehe die allgemeine Beschreibung des Serdabbaus
Inhalt: keiner
Maße: ca. 1 x 4,6m (4,60m²)

Serdab-Nummer: G208/3
Lokation: hinter der Nordwand des Serdabbaus
Orientierung: OW-orientiert
Apertur: 4 Aperturen in Form senkrechter Schlitze zum OW-Raum, 1 Apertur durch die Ostwand des Serdabs zum Vorraum
Beschreibung: siehe die allgemeine Beschreibung des Serdabbaus
Inhalt: keiner
Maße: ca. 1 x 7,25m (7,25m²)

Datierung: Ende 5. Dynastie (Strudwick)
Bibliographie: PM III/1², 153f.
Junker, Giza III, 192ff.
Brunner-Traut, Seschemnofer II, 1ff.
Katalog Tübingen, Ägyptische Sammlung, 13ff.
Strudwick, Administration, No. 131.



Katalog-Nummer: G209

Grab-Nummer: G5210 (LG 43) (1. Bauphase der Mastaba)

Besitzer: *Hnm-tnw*

Grab-Maße: 214,23m²

Kapellen-Maße: 5,08m²

Serdab-Nummer: G209/1

Lokation: hinter der ehemaligen nördlichen Scheintür in der Westwand der Korridorkapelle

Orientierung: NS-orientiert

Apertur: keine Apertur

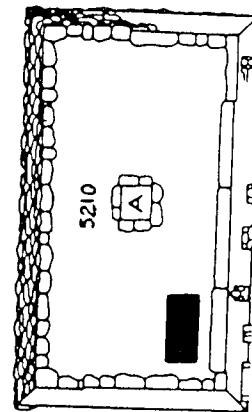
Beschreibung: keine

Inhalt: keiner

Maße: 3,18 x 1,52m (4,83m²)

Datierung: Ende 4. - Anfang 5. Dynastie (Reisner)

Bibliographie: PM III/1², 155.
Reisner, MSS. A.
Reisner, MSS. I, 15f.
Seidlmayer/Ziermann, Friesinschrift, 167.
Reisner, Giza I, 312(r). 281f.(2)
Mariette, Mastabas, 517(1). 519ff.



Katalog-Nummer: G209a

Grab-Nummer: G5210 (LG 43) (2. Bauphase der Mastaba)

Besitzer: *Hnm-tnw*

Grab-Maße: 214,23m²

Kapellen-Maße: 5,08m²

Serdab-Nummer: G209a/1

Lokation: hinter der Südwand der Korridorkapelle

Orientierung: OW-orientiert

Apertur: keine Apertur

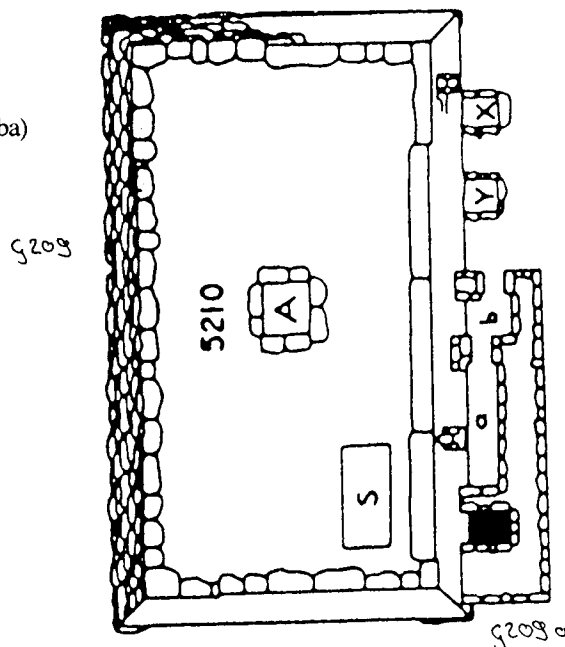
Beschreibung: an den Mastabakern angemauert

Inhalt: keiner

Maße: 1,0 x 1,3m (1,30m²)

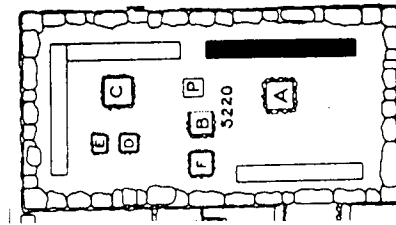
Datierung: 5. Dynastie (Reisner)

Bibliographie: PM III/1², 155.
Reisner, MSS. A.
Reisner, MSS. I, 15f.
Seidlmayer/Ziermann, Friesinschrift, 167.
Reisner, Giza I, 312(r). 281f.(2)
Mariette, Mastabas, 517(1). 519ff.
Katalog Tübingen, Ägyptische Sammlung, 13ff.



Katalog-Nummer: G210

Grab-Nummer: G5220
Besitzer: unbekannt
Grab-Maße: 297,5m²
Kapellen-Maße: keine Angabe
Serdab-Nummer: G210/1
Lokation: in der NO-Ecke der Mastaba
Orientierung: OW-orientiert
Apertur: keine Angabe
Beschreibung: mit Steinblöcken gedeckt
Inhalt: keiner
Maße: 1,05-1,01 x 9,4m (9,68m²)
Photonr.: BMFA Exped. Photos C6515.



Datierung: 5. Dynastie (Reisner)
Bibliographie: Reisner, MSS. A.
Reisner, MSS. I, 20f.

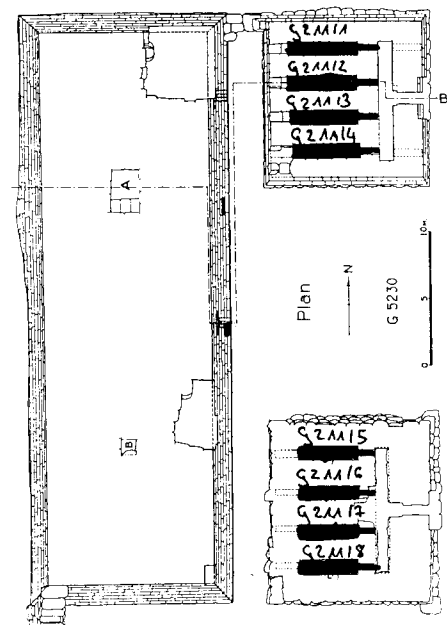
Katalog-Nummer: G211

Grab-Nummer: G5230 (LG 40)
Besitzer: Hnmw-b³f (B³-b³f)
Grab-Maße: 1345,10m²
Kapellen-Maße: 651,07m²

Serdabbau: Hnmw-b³f ließ vor der Ostfassade seiner Mastaba zwei Statuenhäuser errichten: ein südliches und ein nördliches. Beide Serdabbauten wurden mit je vier Serdabs und einem davorgelagerten Opferraum ausgestattet. Die Maße des nördlichen Statuenhauses betragen 12,6 x 12,4m² (156,24m²), der Opferraum mißt: 8,8 x 1,05m (9,24m²). Die Maße des südlichen Statuenhauses betragen: 14 x 12,5m (175m²), der Opferraum mißt: 9,3 x 0,65-0,85m (ca. 6,51m²). Im nördlichen Statuenhaus führen nördlich und südlich des Eingangs zwei Fenster nach draußen. Unzählige Statuenfragmente stammen aus der Umgebung der Mastaba (ca. 30-50 Statuen, siehe PM III/12, 156ff.)

Serdab-Nummer: G211/1
Lokation: Serdab im nördlichen Serdabbau (N1)
Orientierung: OW-orientiert
Apertur: Apertur durch die Westwand zum Opferraum
Beschreibung: siehe die allgemeine Beschreibung des Serdabbaus
Inhalt: keiner
Maße: 0,99 x 5,25m (5,19m²); 2,05m hoch
Photonr.: BMFA Exped. Photo A7027

Serdab-Nummer: G211/2
Lokation: Serdab im nördlichen Serdabbau (N2)
Orientierung: OW-orientiert
Apertur: Apertur durch die Westwand zum Opferraum
Beschreibung: siehe die allgemeine Beschreibung des Serdabbaus
Inhalt: keiner
Maße: 1,10 x 5,23m (5,28)m²; 2,05m hoch



Serdab-Nummer: G211/3
Lokation: Serdab im nördlichen Serdabbau (N3)
Orientierung: OW-orientiert
Apertur: Apertur durch die Westwand zum Opferraum
Beschreibung: siehe die allgemeine Beschreibung des Serdabbaus
Inhalt: keiner
Maße: 1,05 x 5,1m (5,35m²); 2,05m hoch

Serdab-Nummer: G211/4
Lokation: Serdab im nördlichen Serdabbau (N4)
Orientierung: OW-orientiert
Apertur: Apertur durch die Westwand zum Opferraum
Beschreibung: siehe die allgemeine Beschreibung des Serdabbaus
Inhalt: keiner
Maße: 1,01 x 5,2m (5,25m²); 2,05m hoch

Serdab-Nummer: G211/5
Lokation: Serdab im südlichen Serdabbau (S1)
Orientierung: OW-orientiert
Apertur: Apertur durch die Westwand zum Opferraum
Beschreibung: siehe die allgemeine Beschreibung des Serdabbaus
Inhalt: Rote Granitbasis (BMFA Exped. No.14-11-84) von einer männlichen stehenden Dyade
Statuenreste aus rotem Granit von einer männl. Sitzstatue (BMFA Exped. No.14-11-85)
Reste einer Sitzstatue aus Kalkstein (BMFA Exped. No.14-11-83)
Reste einer Standstatue aus Kalkstein (BMFA Exped. No.14-11-78, BMFA Exped. Photo C 6879)
Reste einer Standstatue aus Kalkstein (BMFA Exped. No.14-11-79)
Reste einer Standstatue aus Kalkstein (BMFA Exped. No.14-11-80)
Reste einer Statuenbasis aus Kalkstein (BMFA Exped. No.14-11-81)
Statuenreste aus Kalkstein (BMFA Exped. No.14-11-82, BMFA Exped. Photos C6480, C6485; B2390)
Statuenreste aus schwarzem Granit (BMFA Exped. No14-11-33)
Statuenreste aus rotem Granit (BMFA Exped. No. 14-11-86)
Maße: 0,92 x 4,4m (4,05m²)
Photonr.: BMFA Exped. Photos C6868, C6482, C6483, C6851, C6866, C6867, C6938.

Serdab-Nummer: G211/6
Lokation: Serdab im südlichen Serdabbau (S2)
Orientierung: OW-orientiert
Apertur: Apertur durch die Westwand zum Opferraum
Beschreibung: siehe die allgemeine Beschreibung des Serdabbaus
Inhalt: Standstatue aus Kalkstein (BMFA Exped. No. 14-11-92, BMFA Exped. Photo A2280)
Statuenreste aus rotem Granit von einer männlichen Dyade, stehend (BMFA Exped. No. 14-11-89, BMFA Exped. Photo B9090)
Statuenreste aus rotem Granit von einer sitzenden männlichen Statue (BMFA Exped. No. 14-11-153)
Standstatue aus Kalkstein (BMFA Exped. No. 14-11-93, BMFA Exped. Photos A2281-2)
Standstatue aus Kalkstein (BMFA Exped. No. 14-11-94, BMFA Exped. Photo A2283)
Standstatue aus Kalkstein (BMFA Exped. No. 14-11-95, BMFA Exped. Photo A2284)
Standstatue aus Kalkstein (BMFA Exped. No. 14-11-96, BMFA Exped. Photo A2285)
Standstatue aus Kalkstein (BMFA Exped. No. 14-11-97, BMFA Exped. Photos A2286, C5486, B2391, C6487, C5488)
Statuenreste aus rotem Granit von einer sitzenden männlichen Dyade (BMFA Exped. No. 14-11-91)
Statuenreste aus rotem Granit von einer sitzenden männlichen Statue (BMFA Exped. No. 14-11-90 und 14-11-150)
Maße: 0,96 x 4,45m (4,27m²)
Photonr.: BMFA Exped. Photos A2184, C6868, C6482, C6479, C6851.

Serdab-Nummer: G211/7
Lokation: Serdab im südlichen Serdabbau (S3)
Orientierung: OW-orientiert
Apertur: Apertur durch die Westwand zum Opferraum
Beschreibung: siehe die allgemeine Beschreibung des Serdabbaus
Inhalt: Statuenreste aus Alabaster (BMFA Exped. No. 14-11-104)
Maße: 0,93 x 4,45m (4,14m²)
Photonr.: BMFA Exped. Photos C6868, C6482, C6851


Serdab-Nummer: G211/8
Lokation: Serdab im südlichen Serdabbau (S4)
Orientierung: OW-orientiert
Apertur: Apertur durch die Westwand zum Opferraum
Beschreibung: siehe die allgemeine Beschreibung des Serdabbaus
Inhalt: Statuenreste aus rotem Granit (BMFA Exped. No. 14-11-106)
Statuenreste aus Alabaster (BMFA Exped. No. 14-11-105)
Maße: 1,05 x 4,4m (4,62m²)
Photonr.: BMFA Exped. Photo C6868

Datierung: Ende 4. - Anfang 5. Dynastie (Harpur)

Bibliographie: PM III/1², 155ff.
Junker, Giza VII, 151ff.
Reisner, MSS. A.
Reisner, MSS. I, 6ff.
Reisner, Giza I, 248(I). fig. 153.
Harpur, Tomb Decoration, No. 64.

Katalog-Nummer: G212

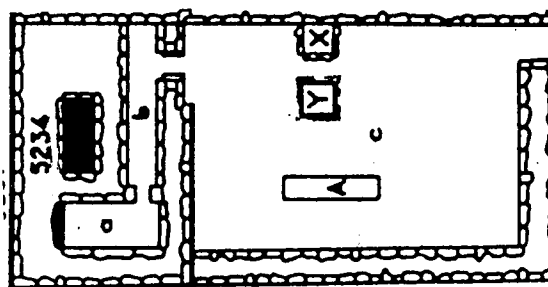
Grab-Nummer: G5232
Besitzer: Bb-jb
Grab-Maße: 22,95m²
Kapellen-Maße: 5m²
Serdab-Nummer: G212/1
Lokation: hinter der Nordwand des Opferraumes
Orientierung: OW-orientiert
Apertur: Apertur durch die Nordwand zum Opferraum
Beschreibung: Der intakte Serdab war mit schmalen Blöcken gedeckt, die mit Gips verfügt waren.
Inhalt: Reste von Holzstatuen und Stuck
Maße: 0,5 x 0,75m; (0,37m²)
Photonr.: BMFA Exped. Photos B2389; C6481; C6484



Datierung: Ende 5. - 6. Dynastie (Harpur)
Bibliographie: PM III/1², 157.
Reisner, MSS. I, 28.
Curto, Gli Scavi, 69ff.
Harpur, Tomb Decoration, No. 66.

Katalog-Nummer: G213

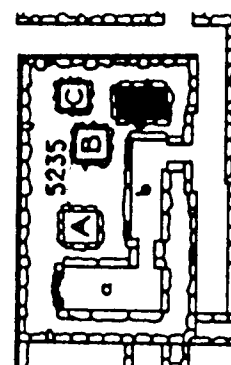
Grab-Nummer: G5234
Besitzer: unbekannt
Grab-Maße: 51,90m²
Kapellen-Maße: 9,83m²
Serdab-Nummer: G213/1
Lokation: hinter der Westwand des Raumes b
Orientierung: NS-orientiert
Apertur: keine Apertur erhalten
Beschreibung: keine
Inhalt: keiner
Maße: 2,45 x 1,02m (2,49m²)



Datierung: ab Mitte 5. Dynastie (Reisner)
Bibliographie: Reisner, MSS. I, 33f.

Katalog-Nummer: G214

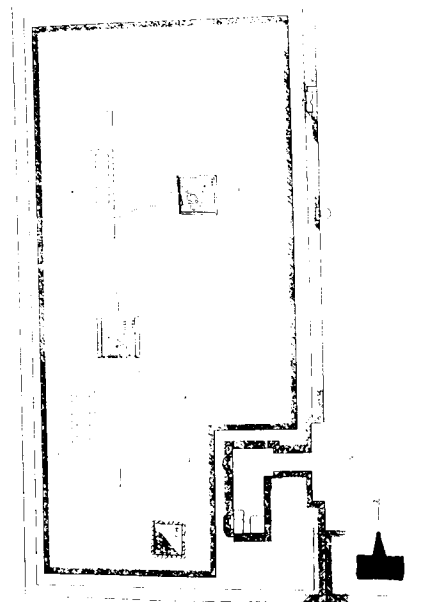
Grab-Nummer: G5235
Besitzer: unbekannt
Grab-Maße: 57m²
Kapellen-Maß: 8,22m²
Serdab-Nummer: G214/1
Lokation: hinter der Nordwand des Raumes b
Orientierung: OW-orientiert
Apertur: keine Apertur erhalten
Beschreibung: keine
Inhalt: keiner
Maße: 1,05 x 1,65m (1,73m²)



Datierung: ab Mitte 5. Dynastie (Reisner)
Bibliographie: Reisner, MSS. I, 34f.

Katalog-Nummer: G215

Grab-Nummer: G5270
Besitzer: R^c-wr I
Grab-Maße: 327,68m²
Kapellen-Maße: 4,32m²
Serdab-Nummer: G215/1
Lokation: hinter der Südwand des Hofes
Orientierung: OW-orientiert
Apertur: Apertur in der Südwand zum Hof
Beschreibung: Zwischen diese und eine ältere Mastaba gebaut.



Über dem Serdab oder seiner Apertur befand sich eine Entablatur (Kairo JE 43965, Junker, Giza III, 217ff.). Diese Entablatur wird ausführlich in Kap. 1.3.1. der vorliegenden Arbeit besprochen.

Inhalt: Statuenbasis des stehenden *R^c-wr I* (Wien AS 8544, Rogge, Statuen, 152f.)
Maße: ca. 2 x 1m (2m²)
Photonr.: Junker, Giza III Tf. XIII(a); Abb. 11. 42a.

Datierung: Mitte - Ende 5. Dynastie (Junker)

Bibliographie: PM III/1², 158.
 Junker, Giza III, 217ff.
 Reisner, MSS. A.
 Reisner, MSS. I, 48.

Katalog-Nummer: G216

Grab-Nummer: G5280 (G2320)

Besitzer: *Ph-n-Pth*

Grab-Maße: 306,8m²

Kapellen-Maße: 2,4m²

Serdab-Nummer: G216/1

Lokation: hinter dem südlichen Ende in der Fassade der Mastaba (östlich der Kapelle)

Orientierung: NS-orientiert

Apertur: Apertur durch die Fassade nach außen

Beschreibung: mit Steinblöcken gedeckt, die mit Gips verfugt waren
 drei Statuen entlang der Westwand, nach Osten blickend:

Inhalt: *Ph-n-Pth* und Mutter stehend (Wien AS 7502, Rogge, Statuen, 45ff.)
 sitzende Triade: Mutter des *Ph-n-Pth* zwischen zwei Männern (BMFA 13.4330 und
 BMFA 13.4358, Eaton-Krauss, Pseudo-Groups, pl. 14a)
Ph-n-Pth stehend (Kairo JE 44609, Reisner/Fisher, Preliminary Report, pl.X(a), p. 250)
 Statuenbasis (schwarzer Granit) von einer Sitzstatue

Maße: 2,0 x 0,8m (1,60m²)

Photonr.: BMFA Exped. Photos B1253-B1259, A696-A69

Datierung: Mitte 5. Dynastie (Harpur)

Bibliographie: PM III/1², 158.
 Reisner, MSS. I, 49.
 Reisner, Giza I, 251(2). fig. 209.
 Junker, Giza III, 10(6).
 Harpur, Tomb Decoration, No. 74.

Katalog-Nummer: G217

Grab-Nummer: G5332 (LG39, S796)

Besitzer: unbekannt

Grab-Maße: 403m²

Kapellen-Maße: ca. 41,96m²

Serdab-Nummer: G217/1

Lokation: hinter der Ostwand des Kapellenraumes c

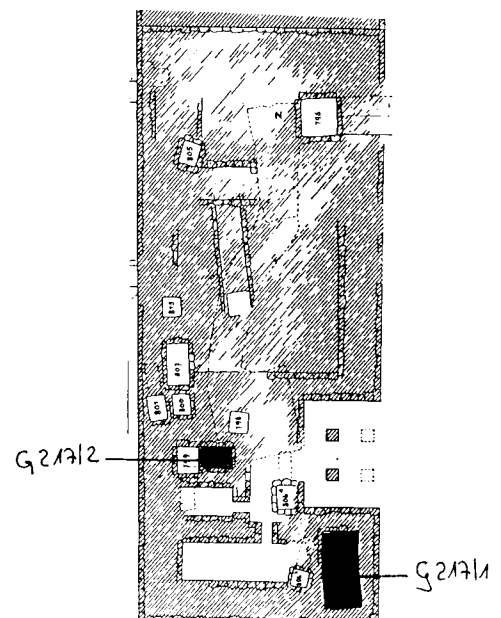
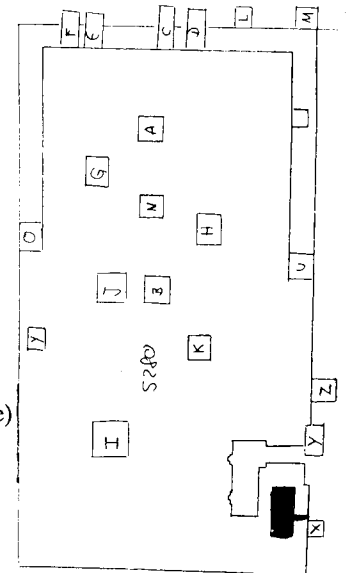
Orientierung: NS-orientiert

Apertur: keine Apertur erhalten

Beschreibung: keine

Inhalt: keiner

Maße: keine Angabe



Serdab-Nummer: G217/2
Lokation: hinter der Westwand des Kapellenraumes a oder der Nordwand des Kapellenraumes b
Orientierung: OW-orientiert
Apertur: keine Apertur
Beschreibung: von Junker als 806 bezeichnet
Inhalt: keiner
Maße: ca. 1,22 x 1,77m (2,15m²)

Datierung: 5. - 6. Dynastie (PM)
Bibliographie: PM III/1², 159.
 Junker, Giza VIII, 53ff.

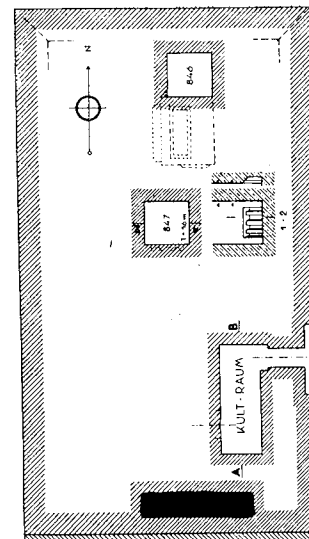
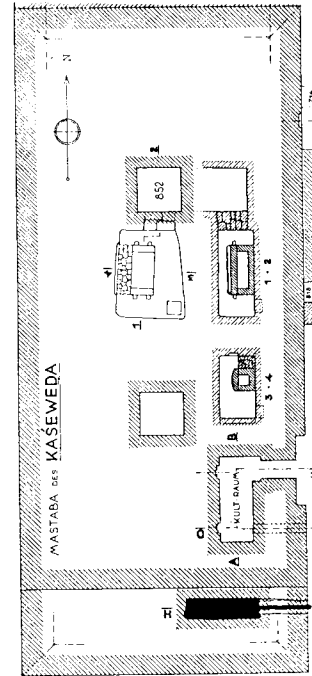
Katalog-Nummer: G218

Grab-Nummer: G5340 (LG 37)
Besitzer: K³j-sw^d³
Grab-Maße: 459,2m²
Kapellen-Maße: 6,4m²
Serdab-Nummer: G218/1
Lokation: Erweiterung im Süden der Mastaba (4 x 14m)
Orientierung: OW-orientiert
Apertur: Apertur durch die Ostfassade des Grabes
Beschreibung: in ptolemäischer Zeit für eine Bestattung benutzt
Inhalt: keiner
Maße: 0,95 x 5,4m (5,13m²); 2,2m hoch

Datierung: Mitte 5. Dynastie (Reisner)
Bibliographie: PM III/1², 159.
 Junker, Giza VII, 158ff.
 Reisner, MSS. I, 45f.

Katalog-Nummer: G219

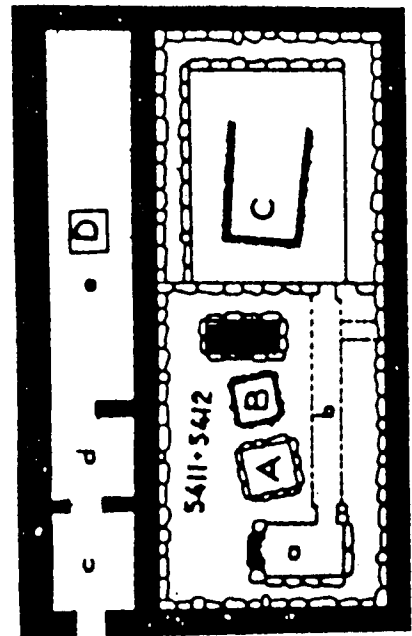
Grab-Numme: G5350 (S846-847 [Junker])
Besitzer: unbekannt
Grab-Maße: 360,68m²
Kapellen-Maße: 9,6m²
Serdab-Nummer: G219/1
Lokation: hinter der Südwand des Opferraumes
Orientierung: OW-orientiert
Apertur: keine Apertur zu erkennen
Beschreibung: Eventuell gab es einen Lichtschacht zur Fassade hin. Dies wird jedoch von Junker verneint ebenso wie bei der Mastaba des K³j-sw^d³ (G218). Der Besitzer der Mastaba G219 könnte ein Sohn des Grabbesitzers von G218 gewesen sein (Junker, Giza VII, 184ff.).



Inhalt: keine Angabe
Maße: 1 x 1,48m (1,48m²)
Datierung: Ende 5. Dynastie (Reisner)
Bibliographie: PM III/1², 160.
 Junker, Giza VII, 184ff.
 Reisner, MSS. A.
 Reisner, MSS. I, 46.

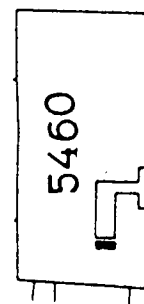
Katalog-Nummer: G220

Grab-Nummer: G5411
Besitzer: unbekannt
Grab-Maße: 169,97m²
Kapellen-Maße: 10,13m²
Serdab-Nummer: G220/1
Lokation: hinter dem nördlichen Ende der Westwand des Korridors
Orientierung: OW-orientiert
Apertur: keine Apertur erhalten
Beschreibung: keine
Inhalt: Reste von mehreren Dienerstatuen aus Kalkstein
Maße: 1,0 x 2,1m (2,10m²)
Photogr.: BMFA Exped. Photo C9336
Datierung: Ende 5. Dynastie (Reisner)
Bibliographie: Reisner, MSS. I, 42f.



Katalog-Nummer: G221

Grab-Nummer: G5460 (LG 34)
Besitzer: unbekannt
Grab-Maße: keine Angabe
Kapellen-Maße: keine Angabe
Serdab-Nummer: G221/1
Lokation: hinter der Südwand der Kapelle
Orientierung: OW-orientiert
Apertur: keine Apertur erhalten
Beschreibung: keine
Inhalt: keiner
Maße: 0,9 x 5,4m (4,86m²)
Datierung: 5. Dynastie (Reisner)
Bibliographie: Reisner, MSS. I.
 Lepsius, LD I, 62.
 Mariette, Mastabas, 517(9)



Katalog-Nummer: G222

Grab-Nummer: G5470 (LG 32)

Besitzer: R^c-wr II

Grab-Maße: 186,16m²

Kapellen-Maße: 32,25m²

Serdab-Nummer: G222/1

Lokation: hinter der Südwand des Hofes

Orientierung: OW-orientiert

Apertur: Apertur in der 4. Steinlage von unten zum Hof hin

Beschreibung: Zuerst wurde die Mastaba errichtet, dann die östlich angrenzende Mastaba und dann erst der Hof mit dem Serdab.

Inhalt: Graffiti in Form von Steinbruchmarken

Maße: 1,2 x 3,0m (3,60m²)

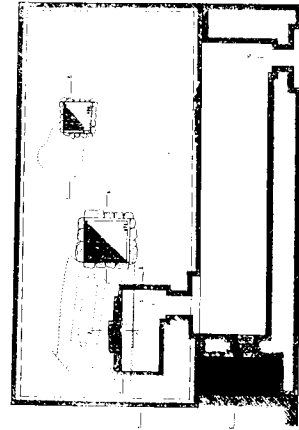
Datierung: 2. Hälfte 5. Dynastie (Harpur)

Bibliographie: PM III/1², 162f.

Junker, Giza III, 223ff.

Reisner, MSS. I, 55af.

Harpur, Tomb Decoration, No. 153.



Katalog-Nummer: G223

Grab-Nummer: G5480 (LG 29; G2340; 15 [Mariette])

Besitzer: S³tw-Ḥtj

Grab-Maße: 135,52m²

Kapellen-Maße: 6,4m²

Serdab-Nummer: G223/1

Lokation: hinter der Südwand des Opferraumes

Orientierung: OW-orientiert

Apertur: keine Apertur erhalten

Junker rekonstruiert dennoch eine Apertur, die seiner Meinung nach zur Kapelle hin führte, da die Statuen bei einer Apertur zur Fassade hin mit dem Rücken zur Apertur gestanden hätten; ein sehr ungewöhnlicher Befund.

Beschreibung: keine.

Inhalt: 4 Statuen nach Norden blickend:

Schreiber (Hildesheim 2407, Martin-Pardey, Plastik I, 138ff.)

Ḥtj sitzend (eventuell in Kairo, PM III/1², 164.)

Basis des Ḥtj stehend (Wien ÄS 8543, Rogge, Statuen, 150ff.)

Ḥtj stehend mit Schwester Ḥnwṯ (Fitzwilliam Museum Cambridge E42.1926)

Maße: ca. >2,6 x 0,7m (1,82m²)

Datierung: Ende 5. - 6. Dynastie (Harpur)

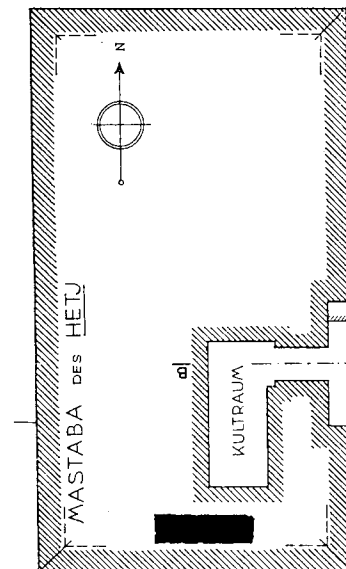
Bibliographie: PM III/1², 163f.

Junker, Giza VIII, 11ff.

Reisner, MSS. A.

Reisner, MSS. I, 59.

Harpur, Tomb Decoration, No. 164.



Katalog-Nummer: G224

Grab-Nummer: G5520/1 (G2342; LG 28) (1. Bauphase der Mastaba)

Besitzer: S^cnh-n-Pth

Grab-Maße: 62,7m²

Kapellen-Maße: 11,52m²

Serdab-Nummer: G224/1

Lokation: hinter der Nordwand des Opferraumes a

Orientierung: OW-orientiert

Apertur: keine Apertur erhalten

Beschreibung: gemauert; die obere Hälfte war zerstört

Inhalt: keiner

Maße: 0,9 x 1,5m (1,35m²)

Datierung: Ende 5. - 6. Dynastie (Strudwick)

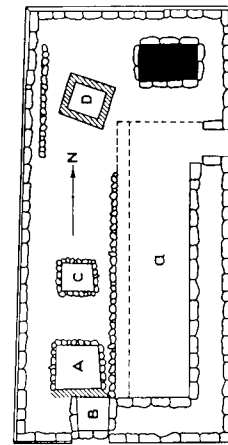
Bibliographie: PM III/1², 164.

Reisner, MSS. I, 56mf.

Reisner, Giza I, 264-5 (2)

Hawass, Burial, 329f.

Strudwick, Administration, No. 118.



Katalog-Nummer: G225

Grab-Nummer: G5520/2 (G2342; LG 28) (2. Bauphase der Mastaba)

Besitzer: S^cnh-n-Pth (Es bleibt ungeklärt, ob der Besitzer der zweiten Bauphase mit dem der ersten Bauphase identisch ist)

Grab-Maße: 123,21m²

Kapellen-Maße: 27,15m²

Serdab-Nummer: G225/1

Lokation: hinter der Südwand des Kapellenraumes b

Orientierung: OW-orientiert

Apertur: keine Apertur erhalten

Beschreibung: gemauert; das Bodenniveau entspricht Opferraum a
Der obere Teil war zerstört.

Inhalt: keiner

Maße: 0,8 x 2,0 (1,6m²)

Photogr.: keine

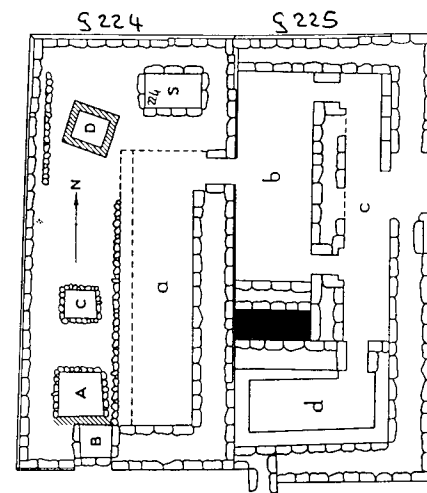
Datierung: Ende 5. - 6. Dynastie (Strudwick)

Bibliographie: PM III/1², 164.

Reisner, MSS. I, 56mf.

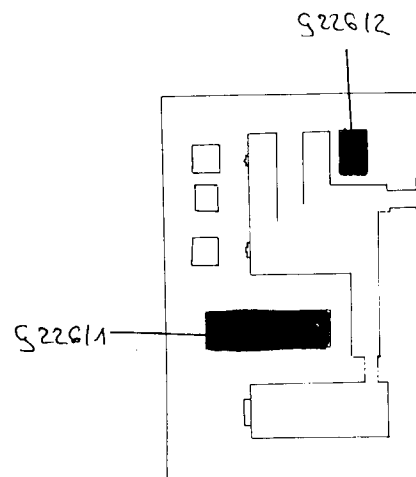
Hawass, Burial, 329f.

Strudwick, Administration, No. 118.



Katalog-Nummer: G226

Grab-Nummer: G5560 (LG 35)
Besitzer: *Kj-ḥr-Ptḥ (Ftk-ts)*
Grab-Maße: 148m²
Kapellen-Maße: 10m²
Serdab-Nummer: G226/1
Lokation: hinter der Nordwand des Opferraumes a
oder der Westwand des Vorraumes
Orientierung: OW-orientiert
Apertur: keine Apertur erhalten
Beschreibung: keine
Inhalt: keine Angabe
Maße: 4,8 x 1,30m (6,34m²)



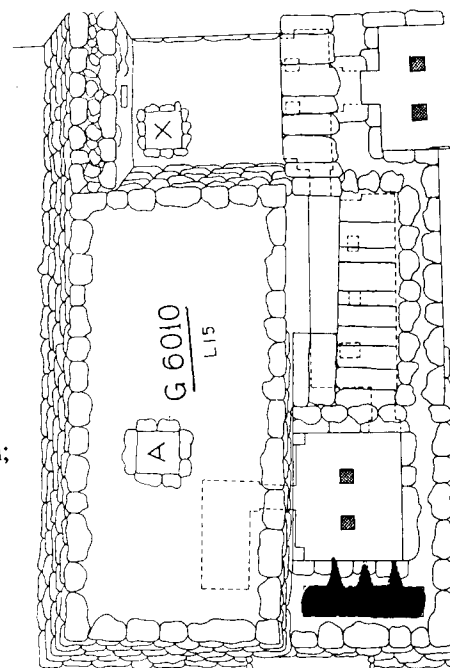
Serdab-Nummer: G226/2
Lokation: hinter der Nordwand des Vestibüls
Orientierung: NS-orientiert
Apertur: keine Apertur erkennbar
Beschreibung: keine
Inhalt: keine Angabe
Maße: 1,5 x 1m (1,50m²)

Datierung: Ende 5. - Anfang 6. Dynastie (Seidlmayer)

Bibliographie: PM III/1², 166f.
Junker, Giza VIII, 108ff.
Reisner, MSS. I, 47.
Seidlmayer, Stil, 40.

Katalog-Nummer: G227

Grab-Nummer: G6010 (LG 15)
Besitzer: *Nfr-bsw-Ptḥ*
Grab-Maße: 144,32m²
Kapellen-Maße: 74,35m²
Serdab-Nummer: G227/1
Lokation: hinter der Südwand des Kapellenraumes 2
Orientierung: OW-orientiert
Apertur: 3 vertikale Aperturen durch die Südwand in Raum 2
mit Deckblöcken bedacht, die noch in situ gefunden wurden;
Beschreibung: gemauert; durch die westliche Apertur geplündert
Inhalt: Reste von Holzstatuen
Maße: 1,0 x 4,8m (4,80m²); 2,6m hoch




Datierung: Mitte 5. Dynastie (Harpur)

Bibliographie: PM III/1², 169f.
Weeks, Cemetery, 21ff. 63ff.
Harpur, Tomb Decoration, No. 130.

Katalog-Nummer: G228

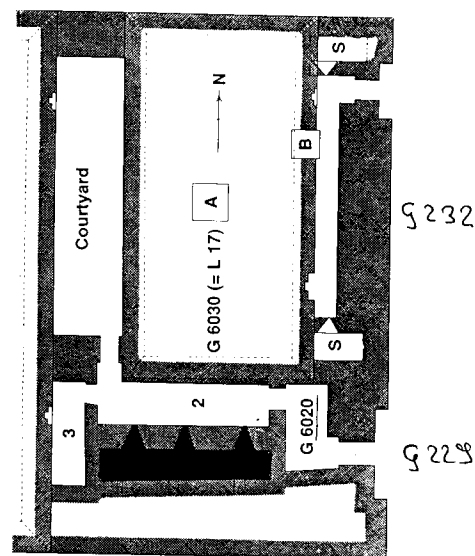
Grab-Nummer: G6011
Besitzer: unbekannt
Grab-Maße: 34,86m²
Kapellen-Maße: keine Angabe
Serdab-Nummer: G228/1
Lokation: im Süden der Mastaba
Orientierung: OW-orientiert
Apertur: keine Apertur erkennbar
Beschreibung: keine
Inhalt: keine Angabe
Maße: ca. 1,2 x 3,1m (3,72m²)



Datierung: Mitte - Ende 5. Dynastie (Weeks)
Bibliographie: Weeks, Cemetery, 67.

Katalog-Nummer: G229

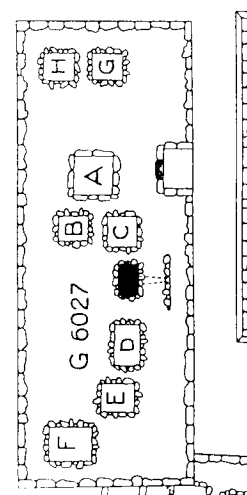
Grab-Nummer: G6020 (LG 16)
Besitzer: Jj-mrj
Grab-Maße: 224,78m²
Kapellen-Maße: 69,62m²
Serdab-Nummer: G229/1
Lokation: hinter der Südwand des Kapellenraumes 2
Orientierung: OW-orientiert
Apertur: Drei Aperturen führen durch die Südwand in Raum 2.
Beschreibung: Der östliche Serdabschlitz war aufgebrochen. Drei Öffnungen führen durch die Südwand des Serdabs oben an der Decke (0,16 x 0,35cm).
Inhalt: Reste einer intrusiven Bestattung
Maße: 1,17 x 6,4m (7,48m²); 3m hoch



Datierung: 5. Dynastie (Harpur)
Bibliographie: PM III/1², 170ff.
Weeks, Cemetery, 31-58 und 71-74.
Harpur, Tomb Decoration, No. 14.

Katalog-Nummer: G230

Grab-Nummer: G6027
Besitzer: unbekannt
Grab-Maße: 88,16m²
Kapellen-Maße: 1,3m²
Serdab-Nummer: G230/1
Lokation: hinter der Ostfassade der Mastaba etwa in der Mitte
Orientierung: NS-orientiert
Apertur: Apertur zur Ostfassade



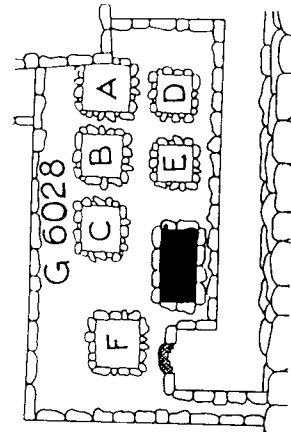
Beschreibung: mit "rubble" gemauert
Inhalt: keiner
Maße: 1,0 x 0,6m (0,60m²)

Datierung: 2. Hälfte 5. Dynastie (Reisner)
Bibliographie: Weeks, Cemetery, 76ff.
 Reisner, MSS. A.

Katalog-Nummer: G231

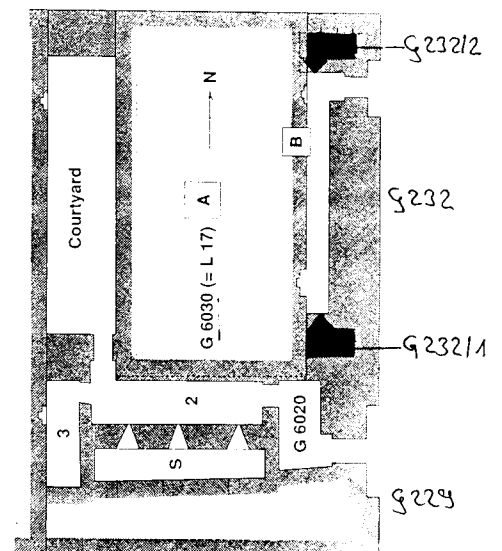
Grab-Nummer: G6028
Besitzer: unbekannt
Grab-Maße: 50,60m²
Kapellen-Maße: 10,18m²
Serdab-Nummer: G231/1
Lokation: hinter der Westwand des Korridors
Orientierung: NS-orientiert
Apertur: Apertur durch die Westwand in den Korridor führend; auf dem Grundriß aber nicht verzeichnet.
Beschreibung: gemauert; zwei Deckblöcke lagen noch in situ
Inhalt: keiner
Maße: 1,6 x 0,8m (1,28m²); 1,5m hoch

Datierung: 5. - 6. Dynastie (Reisner)
Bibliographie: Weeks, Cemetery, 77.
 Reisner, MSS. A.



Katalog-Nummer: G232

Grab-Nummer: G6030 (LG 17)
Besitzer: Jtj
Grab-Maße: 138,87m²
Kapellen-Maße: 7,65m²
Serdab-Nummer: G232/1
Lokation: hinter der Südwand der Korridorkapelle
Orientierung: OW-orientiert
Apertur: Apertur durch die Südwand in die Kapelle führend
Beschreibung: gemauert; mit Blöcken bedacht; durch die Apertur geplündert ein Bierkrug (BMFA 25-11-50, Weeks, Cemetery, fig. 129)
Inhalt:
Maße: 1,0 x 1,8m (1,80m²); 3,2m hoch



Serdab-Nummer: G232/2
Lokation: hinter der Nordwand der Korridorkapelle
Orientierung: OW-orientiert
Apertur: Apertur durch die Nordwand zur Kapelle
Beschreibung: gemauert; mit Blöcken bedacht; durch die Apertur geplündert
Inhalt: eine Schale (BMFA 25-11-56, Weeks, Cemetery, fig. 129)
Maße: 1,0 x 1,8m (1,80m²); 2,5m hoch

Datierung: Mitte 5. Dynastie (Harpur)
Bibliographie: PM III/12, 174.
 Weeks, Cemetery, 79ff.
 Harpur, Tomb Decoration, No. 34.

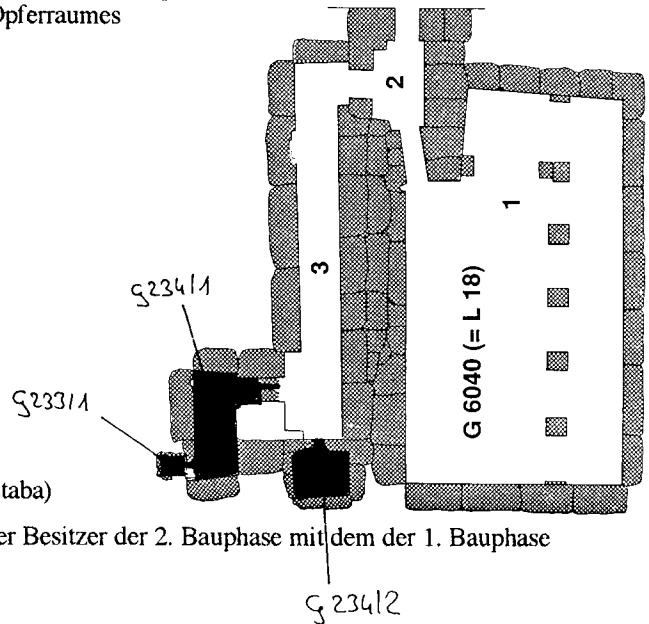
Katalog-Nummer: G233

Grab-Nummer: G6040/1 (LG 18) (1. Bauphase der Mastaba)
Besitzer: Špss-k³f-^cn^h
Grab-Maße: 144,3m²
Kapellen-Maße: 3,1m²
Serdab-Nummer: G233/1
Lokation: hinter der südlichen Scheintür in der Westwand des Opferraumes
Orientierung: OW-orientiert
Apertur: Apertur unter der Türrolle durch die Scheintür in den Opferraum führend
Beschreibung: der Boden liegt 1,1m höher als der des Opferraumes
Inhalt: keiner
Maße: 0,52 x 0,7 m (0,36m²); 0,96m hoch

Datierung: Anfang 5. Dynastie (Harpur)
Bibliographie: PM III/12, 175.
 Weeks, Cemetery, 85ff.
 Harpur, Tomb Decoration, No. 242.

Katalog-Nummer: G234

Grab-Nummer: G6040/2 (LG 18) (2. Bauphase der Mastaba)
Besitzer: Špss-k³f-^cn^h (Es bleibt ungeklärt, ob der Besitzer der 2. Bauphase mit dem der 1. Bauphase identisch ist)
Grab-Maße: 292,50m²
Kapellen-Maße: 149,2m²
Serdab-Nummer: G234/1
Lokation: hinter der südlichen Scheintür in der Westwand des Opferraumes
Orientierung: NS-orientiert
Apertur: viereckige Apertur unter der Türrolle der Scheintür in den Opferraum führend
Beschreibung: Die ehemalige Kapelle (Raum 4) wurde verblockt und zum Serdab umfunktioniert, indem man die Tür zumauerte und vorne eine Scheintür dagegensetzte. Daher erscheint der Serdab auch innen dekoriert.
Inhalt: Reste der Statue einer sitzenden Frau (BMFA Exped. No. 25-12-46 und 25-12-47, Weeks, Cemetery, Tf. 54b). Die Reste der Statue lagen vor der Tür (BMFA 25-12-26, Weeks, Cemetery, Tf. 54b-c.)
Maße: 2,75 x 1,13m (3,10m²).

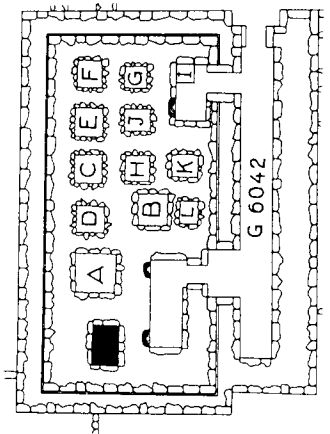


Serdab-Nummer: G 234/2
Lokation: hinter der Südwand des Opferraumes (Raum 3)
Orientierung: OW-orientiert
Apertur: Apertur durch die Südwand in den Opferraum führend
Beschreibung: gemauert; mit Blöcken bedacht
Inhalt: keiner
Maße: 1,2 x 1,04m (1,24m²); 1,96m hoch

Datierung: Anfang 5. Dynastie (Harpur)
Bibliographie: PM III/12, 175.
 Weeks, Cemetery, 85ff.
 Harpur, Tomb Decoration, No. 242.

Katalog-Nummer: G235

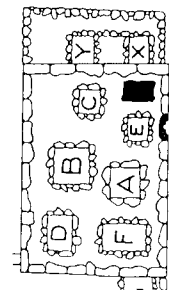
Grab-Nummer: G6042 (1. Bauphase der Mastaba)
Besitzer: Snb
Grab-Maße: 66,69m²
Kapellen-Maße: 3,04m²
Serdab-Nummer: G 235/1
Lokation: hinter der südlichen Scheintür in der Westwand des Opferraumes (Raum a)
Orientierung: NS-orientiert
Apertur: keine Apertur erhalten; nach Weeks existierte eventuell eine Apertur durch die Scheintür in den Opferraum
Beschreibung: gemauert; das Dach und die oberen Blöcke fehlen
Inhalt: keiner
Maße: 1,3 x 0,85m (1,09m²)



Datierung: Ende 5. Dynastie (Reisner)
Bibliographie: PM III/1², 175.
 Weeks, Cemetery, 89ff.
 Reisner, MSS. A.

Katalog-Nummer: G236

Grab-Nummer: G6044
Besitzer: unbekannt
Grab-Maße: 21,06m²
Kapellen-Maß: keine Angabe
Serdab-Nummer: G 236/1
Lokation: hinter dem nördlichen Ende der Ostfassade
Orientierung: OW-orientiert
Apertur: keine Apertur erkennbar
Beschreibung: mit Lehmziegeln gemauert und mit Lehm verfügt



Inhalt: Basis und Gipsreste eines stehenden Mannes aus Holz auf der Westseite.
Eventuell gehörten die Fragmente auch zu mehreren Statuen.

Maße: 0,5 x 1,3m (0,65m²)

Datierung: 5. - 6. Dynastie (Reisner)

Bibliographie: Weeks, Cemetery, 92f.
Reisner, MSS. A.

Katalog-Nummer: G237

Grab-Nummer: G6050

Besitzer: unbekannt

Grab-Maße: 134,1m²

Kapellen-Maße: keine Angabe

Serdab-Nummer: G237/1

Lokation: hinter dem südlichen Ende der Ostfassade

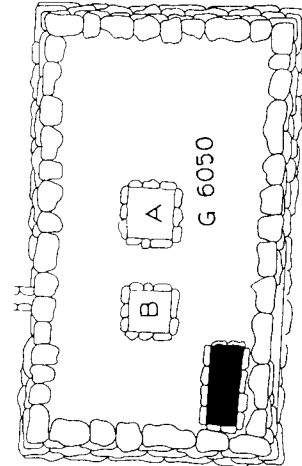
Orientierung: NS-orientiert

Apertur: keine Apertur erhalten

Beschreibung: gemauert; das Dach und die oberen Blöcke fehlen

Inhalt: keiner

Maße: 2,6 x 1,1m (1,86m²); 1,4m hoch



Datierung: Ende 5. Dynastie (Reisner)

Bibliographie: Weeks, Cemetery, 95.
Reisner, MSS. A.

Katalog-Nummer: G238

Grab-Nummer: G6052

Besitzer: unbekannt

Grab-Maße: 77,76m²

Kapellen-Maße: 10,46m²

Serdab-Nummer: G238/1

Lokation: hinter der Westwand des Korridors

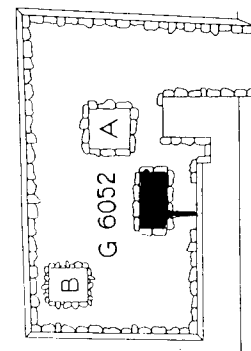
Orientierung: NS-orientiert

Apertur: Apertur am Süden der Westwand des Serdabs durch die Westwand in den Korridor

Beschreibung: gemauert

Inhalt: keiner

Maße: 1,9 x 0,95m (1,80m²); 1,30m hoch

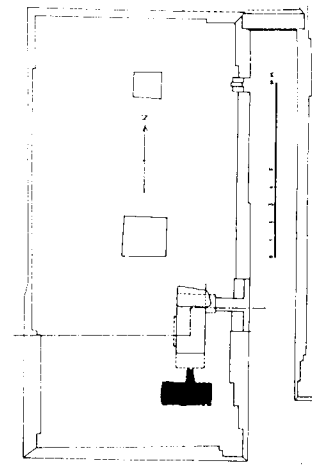


Datierung: 2. Hälfte 5. Dynastie (Reisner)

Bibliographie: Weeks, Cemetery, 97.
Reisner, MSS. A.

Katalog-Nummer: G239

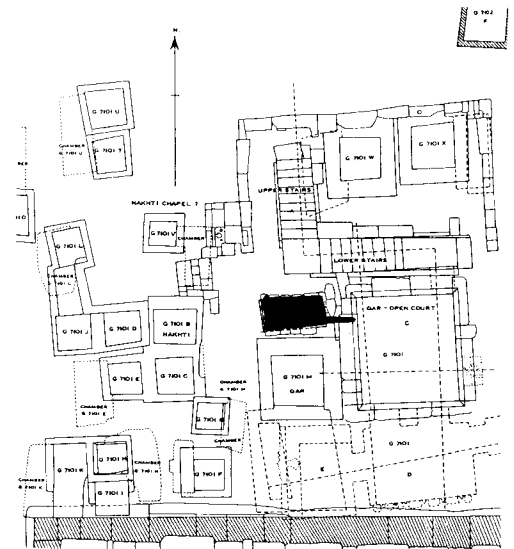
Grab-Nummer: G7070 (LG 56)
Besitzer: Snfrw-*h^cf*
Grab-Maße: 334,1m²
Kapellen-Maße: 28,05m²
Serdab-Nummer: G239/1
Lokation: hinter der Südwand des Opferraumes
Orientierung: OW-orientiert
Apertur: vertikale Apertur 1,2m über Bodenniveau durch die Südwand in den Opferraum
Beschreibung: durch die Serdabapertur geplündert
Inhalt: keiner
Maße: 1,25 x 2,77m (3,46m²); 3,4m hoch



Datierung: Mitte - Ende 4. Dynastie (Reisner)
Bibliographie: PM III/1², 183f.
Reisner, MSS. J, 113ff.
Reisner, Giza I. 60. 116(29). 209(32). 309(9). 381(4).
Junker, Giza III, 45(37) Szenen,

Katalog-Nummer: G240

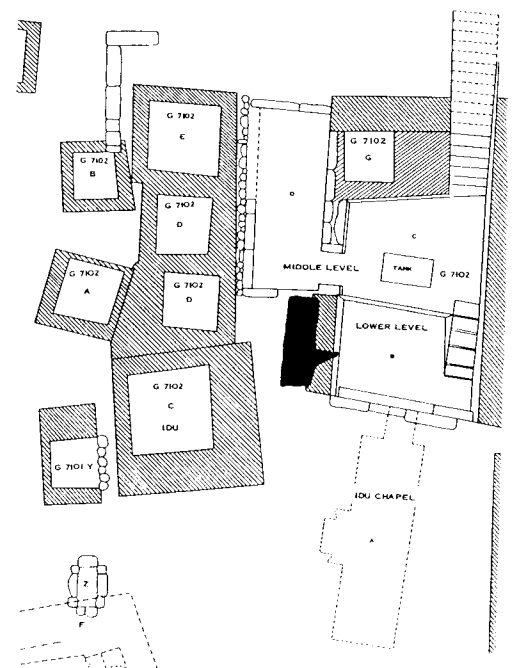
Grab-Nummer: G7101
Besitzer: Mrj-j-R^c-nfr genannt Q³r
Grab-Maße: 88,87m²
Kapellen-Maße: Felsgrab
Serdab-Nummer: G240/1
Lokation: hinter dem nördlichen Ende der Westwand des Hofes
Orientierung: OW-orientiert
Apertur: Apertur durch die Westwand zum Hof
Beschreibung: der untere Teil wurde in den Felsen getieft, der obere gemauert
Inhalt: keiner
Maße: 0,90 x 1,80m (1,62m²)



Datierung: 6. Dynastie (Strudwick)
Bibliographie: PM III/1², 184ff.
Simpson, Qar and Idu, 1ff.
Strudwick, Administration, No. 135.

Katalog-Nummer: G241

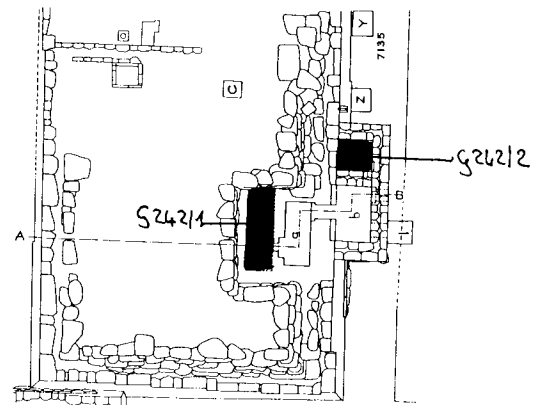
Grab-Nummer: G7102
Besitzer: Jdw
Grab-Maße: 135,03m²
Kapellen-Maße: Felsgrab
Serdab-Nummer: G241/1
Lokation: hinter der Westwand des Hofes b
Orientierung: NS-orientiert



Apertur: kleine vertikale Apertur durch die Westwand in Hof b
Beschreibung: In den Felsen getieft; die Nordwand wurde im oberen Teil mit Mauerwerk repariert.
Das Bodenniveau liegt 1,0m über dem des Hofes b.
Inhalt: keiner
Maße: 1,9 x 0,55m (1,04m²); 0,8m hoch
Datierung: 6. Dynastie (Strudwick)
Bibliographie: PM III/1², 185f.
Simpson, Qar and Idu, 19ff.
Strudwick, Administration, No. 23.

Katalog-Nummer: G242

Grab-Nummer: G7140
Besitzer: H^cf-Hwfw
Grab-Maße: 1138,5m²
Kapellen-Maß 15,23m²
Serdab-Nummer: G242/1
Lokation: hinter der Scheintür in der Westwand des Opferraumes
Orientierung: NS-orientiert
Apertur: Apertur durch die südliche Scheintür zur Kapelle
Beschreibung: Nach Reisner und Simpson könnte der Raum auch aus ptolemäischer Zeit stammen; sie geben aber keine Begründung für diese Hypothese.
Inhalt: keine Angabe
Maße: ca. 5,25 x 1,75 (9,19m²)

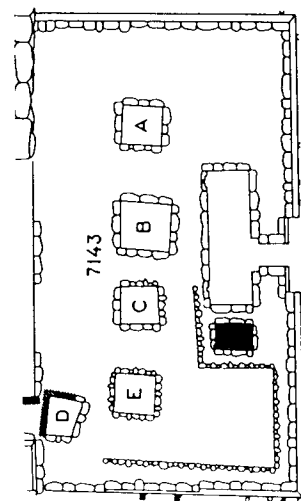


Serdab-Nummer: G242/2
Lokation: hinter der Nordwand des Kapellenraumes b (als c bezeichnet)
Orientierung: OW-orientiert
Apertur: keine Apertur sondern eine Tür
Beschreibung: Nach Simpson Magazin oder Serdab. Felsbank an der Westwand (95cm breit; 1,25m hoch)
Schmale Nische in der Nähe der Tür (1,20m hoch; 0,65m breit; 0,10m tief)
Inhalt: keine Angabe
Maße: 2,05 x 1,7m (3,48m²)

Datierung: 4. Dynastie (Strudwick)
Bibliographie: PM III/1², 188ff.
Simpson, Kawab, 9ff.
Strudwick, Administration, No. 104.

Katalog-Nummer: G243

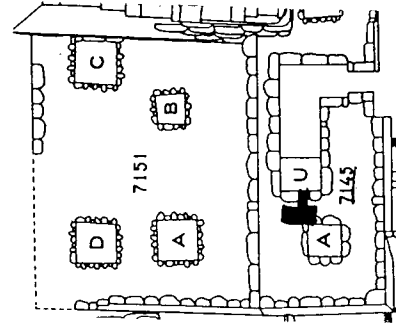
Grab-Nummer: G7143
Besitzer: Shm-^cnh-Pth
Grab-Maße: 131,91m²
Kapellen-Maße: 6,06m²
Serdab-Nummer: G243/1
Lokation: hinter der Südwand des Opferraumes
Orientierung: NS-orientiert
Apertur: keine Apertur erhalten
Beschreibung: mit kleinen Blöcken gemauert; oberer Teil zerstört



Inhalt: keiner
Maße: 0,8 x 1,2m (0,96m²)
Datierung: Anfang 5. Dynastie (Reisner)
Bibliographie: Reisner, MSS. N, 108f.

Katalog-Nummer: G244

Grab-Nummer: G7145/G7151 (Doppelnummer)
Besitzer: unbekannt
Grab-Maße: 13,39m²
Kapellen-Maße: 5,87m²
Serdab-Nummer: G244/1
Lokation: hinter der Südwand des Opferraumes
Orientierung: OW-orientiert
Apertur: Apertur durch die Südwand zur Kapelle hin
Beschreibung: Nach Reisner handelt es sich bei G7145 um einen Anbau in Kapellenform zu G7151.
 Ein zweiter Anbau liegt nördlich davon und wird als G7147 bezeichnet.
 Der Serdab wurde durch den Einbau des Schachtes gänzlich zerstört und ist auf dem Plan bei Simpson nicht zu sehen. Er war mit mehreren Blöcken bedacht.

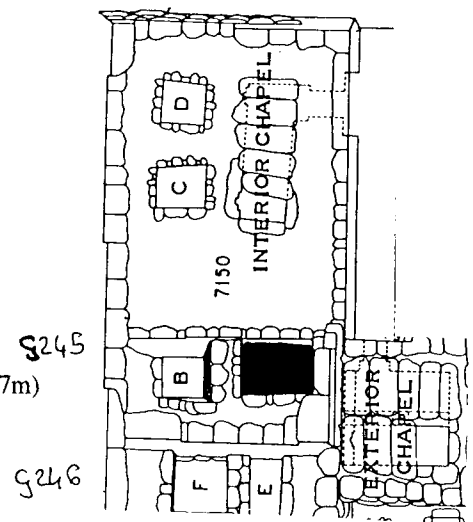


Inhalt: keiner
Maße: keine Angabe

Datierung: 5. - 6. Dynastie (Reisner)
Bibliographie: Reisner, MSS. N, 113ff.
 Reisner, MSS. A.

Katalog-Nummer: G245

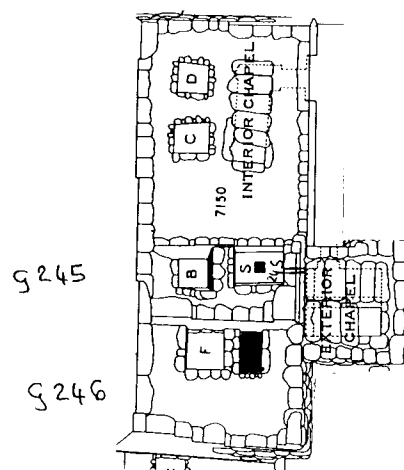
Grab-Nummer: G7150/1 (2. Bauphase der Mastaba)
Besitzer: H^{ef}-Hufw II
Grab-Maße: 112,45m²
Kapellen-Maße: 9,3m²
Serdab-Nummer: G245/1
Lokation: hinter der Westwand der äußeren Kapelle
Orientierung: OW-orientiert
Apertur: Apertur durch die Fassade nach außen
Beschreibung: ein Pfeiler zum Stützen des Daches in Inneren (0,47 x 0,47m)
Inhalt: keiner
Maße: 1,45 x 2,45m (3,26m²); 2,50m hoch



Datierung: 2. Hälfte 5. Dynastie (Harpur)
Bibliographie: PM III/1², 190f.
 Simpson, Kawab, 21f.
 Harpur, Tomb Decoration, No. 184.

Katalog-Nummer: G246

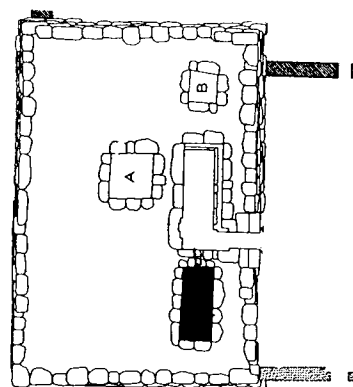
Grab-Nummer: G7150/2 (3. Bauphase der Mastaba)
Besitzer: Ḥḥ-Ḥwfw II
Grab-Maße: 162,26m²
Kapellen-Maße: 9,3m²
Serdab-Nummer: G246/1
Lokation: hinter dem südlichen Teil der Ostfassade der Mastaba
Orientierung: NS-orientiert
Apertur: keine Apertur
Beschreibung: der Boden wurde auf einer Lage Kalksteinchips erbaut
Inhalt: keiner
Maße: ca. 2 x 1m (2m²)



Datierung: 2. Hälfte 5. Dynastie (Harpur)
Bibliographie: PM III/1², 190f.
Simpson, Kawab, 21f.
Harpur, Tomb Decoration, No. 184.

Katalog-Nummer: G247

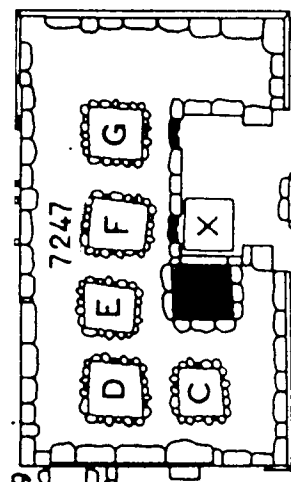
Grab-Nummer: G7152
Besitzer: Šhm-ḥnh-Pth
Grab-Maße: 194,35m²
Kapellen-Maße: 6,43m²
Serdab-Nummer: G247/1
Lokation: hinter der Südwand des Opferraumes
Orientierung: NS-orientiert
Apertur: vertikale Apertur in Höhe der 2. Steinlage durch die Südwand zum Opferraum ("flaring-out" window)
Beschreibung: gemauert; das Dach fehlt
Inhalt: keiner
Maße: 3,28 x 1,55 - 1,52m (>4,62m²)



Datierung: Mitte - Ende 5. Dynastie (Reisner)
Bibliographie: PM III/1², 191.
Reisner, MSS. N, 87ff.
Badawy, Iteti, 15ff.

Katalog-Nummer: G248

Grab-Nummer: G7247
Besitzer: unbekannt
Grab-Maße: 43,35m²
Kapellen-Maße: 2,47m²
Serdab-Nummer: G248/1
Lokation: hinter der Südwand des Opferraumes
Orientierung: nahezu quadratisch



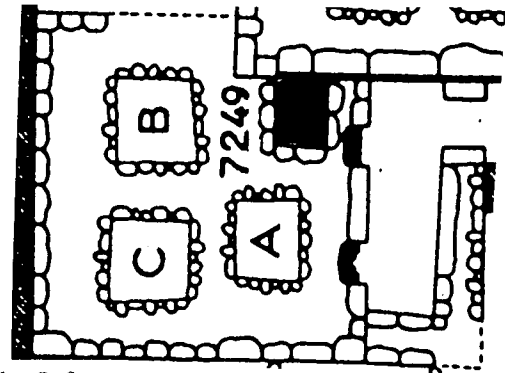
Apertur: keine Apertur erhalten
Beschreibung: gemauert
Inhalt: keiner
Maße: 1,0 x 1,1m (1,10m²)

Datierung: Mitte 5. Dynastie (Reisner)
Bibliographie: Reisner, MSS. A.
 Reisner, MSS. N, 126f.

Katalog-Nummer: G249

Grab-Nummer: G7249
Besitzer: Mn-jb
Grab-Maße: 26,82m²
Kapellen-Maße: 2,85m²
Serdab-Nummer: G249/1
Lokation: hinter der nördlichen Scheintür in der Westwand des Opferraumes
Orientierung: keine, da quadratisch
Apertur: keine Apertur
Beschreibung: gemauert
Inhalt: keiner
Maße: 0,85 x 0,7m (0,60m²)

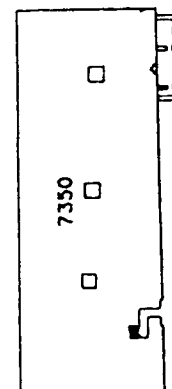
Datierung: Mitte 5. Dynastie (Reisner)
Bibliographie: PM III/1², 192.
 Reisner, MSS. N, 128ff.
 Reisner, Giza, 311(i).



Katalog-Nummer: G250

Grab-Nummer: G7350
Besitzer: H^c-mrr-nbtj I
Grab-Maße: 1238m²
Kapellen-Maße: 6,16m²
Serdab-Nummer: G250/1
Lokation: hinter der Scheintür in der Westwand des Opferraumes
Orientierung: NS-orientiert
Apertur: keine Apertur
Beschreibung: auf dem Boden der Kapelle errichtet
Inhalt: keiner
Maße: 1,9 x 0,9m (1,71m²)

Datierung: 4. Dynastie (Baud)
Bibliographie: PM III/1², 193.
 Reisner, MSS. J, 83ff.
 Baud, H^c-mrr-nbtj Ire.
 Baud, Khamererebti I and II, 7ff.




Katalog-Nummer: G251

Grab-Nummer: G7381
Besitzer: unbekannt
Grab-Maße: keine Angabe
Kapellen-Maße: keine Angabe
Serdab-Nummer: G251/1
Lokation: keine Angabe
Orientierung: keine Angabe
Apertur: keine Angabe
Beschreibung: Es konnte kein Grundriß gefunden werden. Die Erwähnung in Reisners Manuskript gibt lediglich darüber Auskunft, daß ein leerer Serdab gefunden wurde.
Inhalt: keiner
Maße: keine Angabe
Datierung: Aufgrund fehlender Informationen kann das Grab nicht datiert werden.
Bibliographie: Reisner, MSS. P.


Katalog-Nummer: G252

Grab-Nummer: G7391/1
Besitzer: unbekannt
Grab-Maße: 79,8m
Kapellen-Maße: keine Angabe
Serdab-Nummer: G252/1
Lokation: hinter der Scheintür in der Westwand der Mastaba
Orientierung: nicht mehr zu bestimmen
Apertur: Apertur unter der Türrolle der Scheintür in den Opferraum führend
Beschreibung: 1. Bauphase; nur noch die Scheintür erhalten, aber mit Apertur unter der Trommel (Badawy, Iteti, pl. 2-3)
Inhalt: keine Angabe
Maße: keine Angabe
Datierung: Anfang - Mitte 5. Dynastie
Da die zweite Bauphase des Grabes von Strudwick in die Mitte der 5. Dynastie datiert wird (Strudwick, Administration, No. 20), sollte die erste Bauphase zeitlich etwas früher angesetzt werden.
Bibliographie: Badawy, Iteti, Iff.



Katalog-Nummer: G253

Grab-Nummer: G7391/2
Besitzer: Jtj
Grab-Maße: 85,4m
Kapellen-Maße: keine Angabe
Serdab-Nummer: G253/1
Lokation: hinter der Scheintür in der Westwand des Anbaus
Orientierung: OW-orientiert.
Apertur: Apertur unter der Türrolle der Scheintür in den Opferraum führend (Badawy, Iteti, pl. 10)

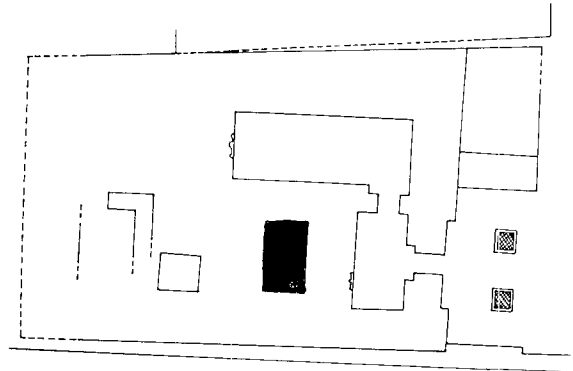


Beschreibung: 2. Bauphase; in die Füllung des hinteren Teils des Anbaus gebaut
Inhalt: *Jitj* sitzend (Turin 1876, Curto, Gli Scavi, pl. IX-XI)
Maße: 0,70 x 0,90 (0,63m)

Datierung: Mitte 5. Dynastie (Strudwick)
Bibliographie: PM III/1², 193.
 Badawy, Iteti, 1ff.
 Curto, Gli Scavi, 34f.
 Reisner, Giza I, 312(u).
 Strudwick, Administration, No. 20

Katalog-Nummer: G254

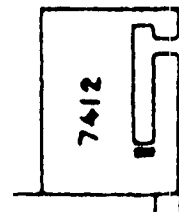
Grab-Nummer: G7411
Besitzer: *K³-m-Tnnt*
Grab-Maße: 114,54m²
Kapellen-Maße: 23,81m²
Serdab-Nummer: G254/1
Lokation: hinter der Westwand des Opferraumes b oder hinter der Südwand des Opferraumes a
Orientierung: NS-orientiert
Apertur: keine Apertur erhalten
Beschreibung: oberer Teil zerstört
Inhalt: keiner
Maße: 2,1 x 1,25m (2,62m²)



Datierung: 2. Hälfte 5. Dynastie (Reisner)
Bibliographie: PM III/1², 195.
 Reisner, MSS. A.
 Reisner, MSS. N, 222ff.

Katalog-Nummer: G255

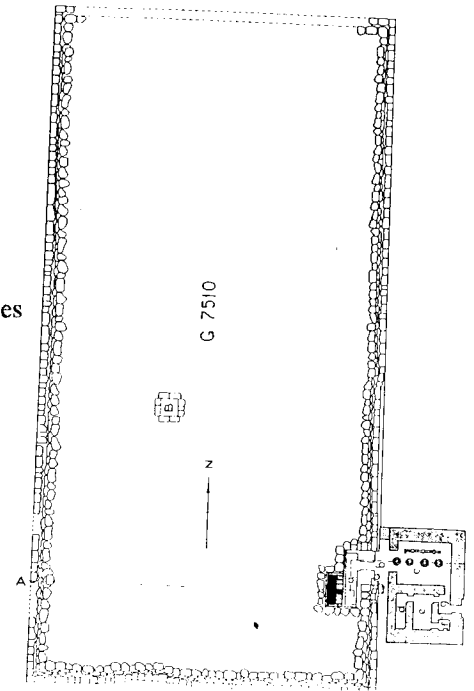
Grab-Nummer: G7412
Besitzer: unbekannt
Grab-Maße: 161,67m²
Kapellen-Maße: 15,92m²
Serdab-Nummer: G255/1
Lokation: hinter der Südwand der Korridorkapelle
Orientierung: OW-orientiert
Apertur: keine Apertur erhalten
Beschreibung: keine
Inhalt: keiner
Maße: 1,0 x 2,65m (2,65m²)



Datierung: 5. Dynastie (Reisner)
Bibliographie: Reisner, MSS. A.
 Reisner, MSS. N, 224f.

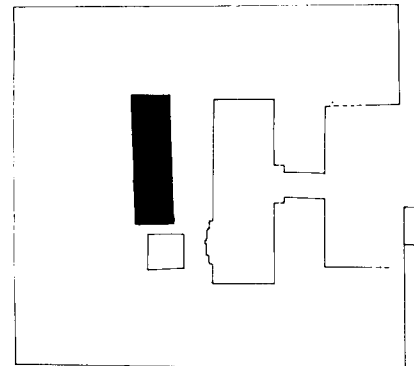
Katalog-Nummer: G256

Grab-Nummer: G7510
Besitzer: $\overline{nh-h}^3f$
Grab-Maße: 5150,28m²
Kapellen-Maße: 105,79m²
Serdab-Nummer: G256/1
Lokation: hinter der südlichen Scheintür in der Westwand des Opferraumes
Orientierung: NS-orientiert
Apertur: keine Apertur
Beschreibung: keine
Inhalt: keiner
Maße: ca. 1,0 x 4,0m (4m²)
Datierung: 4. Dynastie (Strudwick)
Bibliographie: PM III/1², 196.
Reisner, MSS. J, 51ff.
Reisner, Giza, 41, fig. 8.
Sttrudwick, Administration, No. 34.



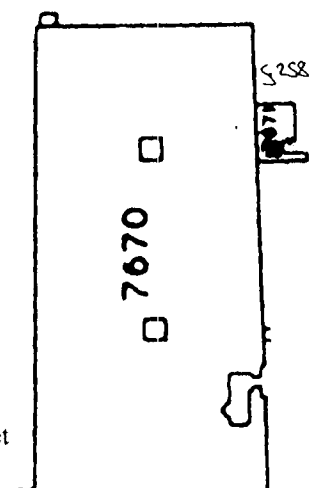
Katalog-Nummer: G257

Grab-Nummer: G7631
Besitzer: $Nfrn$
Grab-Maße: 96,6m²
Kapellen-Maße: 16,04m²
Serdab-Nummer: G257/1
Lokation: hinter dem nördlichen Teil der Westwand des Opferraumes
Orientierung: NS-orientiert
Apertur: keine Apertur erhalten
Beschreibung: gemauert; oberer Teil zerstört
Inhalt: keiner
Maße: 3,35 x 1,05m (3,51m²)
Datierung: 5. - 6. Dynastie (Reisner)
Bibliographie: Reisner, MSS. N, 256ff.



Katalog-Nummer: G258

Grab-Nummer: G7671
Besitzer: unbekannt
Grab-Maße: 16,78m²
Kapellen-Maße: 3,86m²
Serdab-Nummer: G258/1
Lokation: gegen G7670 gebaut
Orientierung: nahezu quadratisch
Apertur: keine Apertur erhalten
Beschreibung: die Süd-, Ost- und Nordwand werden von den Mauern der Mastaba gebildet



Inhalt: keiner
Maße: 1,05 x 0,95m (0,99m²)

Datierung: 5. Dynastie (Reisner)

Bibliographie: PM III/1², 202.
Reisner, MSS. A.
Reisner, MSS. N, 62f.

Katalog-Nummer: G259

Grab-Nummer: G7715

Besitzer: unbekannt

Grab-Maße: 12,34m²

Kapellen-Maße: 2,62m²

Serdab-Nummer: G259/1

Lokation: hinter der Westwand des Felskapellenraumes

Orientierung: NS-orientiert

Apertur: vertikale Apertur am Nordende durch die Westwand in die Kapelle führend

Beschreibung: Das Bodenniveau des Serdabs liegt 1,30m höher als das des Kapellenraumes.
Eventuell mit Blöcken bedacht, die später entfernt wurden.

Inhalt:

In und um den Serdab Reste von mehreren Statuetten:
Nackter Zwerg, Krüge tragend (Kairo JE 72144, Smith, HESPOK, 100(K3), pl. 28b)
Reste einer Pfanne mit Kuchen (BMFA Exped. No. 37-5-68)
Reste eines Dieners mit einem Krug (BMFA 37-5-71, BMFA Exped. Photo C14984(1/4))
Reste eines Dieners (BMFA Exped. No. 37-5-72, BMFA Exped. Photo C13984 (1/10, 1,5))
Zwei Krüge (BMFA Exped. No. 37-5-73, BMFA Exped. Photo C13984(1/2))
Drei Krüge (BMFA Exped. No. 37-5-74, BMFA Exped. Photo C13984(1/3))
Reste eines Brauers (BMFA Exped. No. 37-5-75, BMFA Exped. Photo C13984(1/7))
Ein Krug (BMFA Exped. No. 37-5-78, BMFA Exped. Photo C13984(1/1))
Reste eines Dieners einen Sack (o.ä.) tragend (BMFA Exped. No. 37-5-76, BMFA Exped. Photo C13984(2/4))
Reste zweier Arme (BMFA Exped. No. 37-5-80, 37-5-82, BMFA Exped. Photo C13984(2/2, 1/9))
Nackter Mann einen Hund fütternd (Kairo JE 72143, Smith, HESPOK, pl. 28d.)
Reste einer Dienerstatuette (BMFA Exped. No. 37-5-79, BMFA Exped. Photo C13984 (1/8))

Maße: 2,2 x 0,45m (0,99m²); 0,51m hoch

Datierung: 5. - 6. Dynastie (Reisner)

Bibliographie: PM III/1², 203.
Reisner, MSS. N, 449bff.

Katalog-Nummer: G259a

Grab-Nummer: G7721

Besitzer: K³-Igr-Pth

Grab-Maße: 37,74m²

Kapellen-Maße: Felsgrab

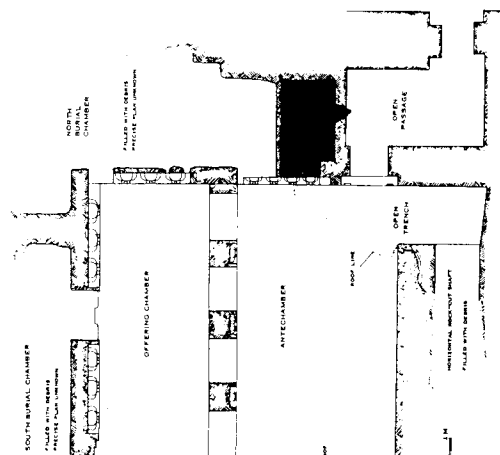
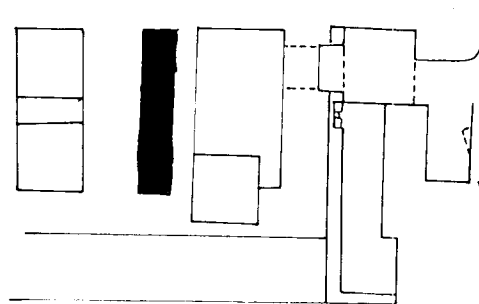
Serdab-Nummer: G259a/1

Lokation: hinter der Westwand des Einganges zum Vorraum

Orientierung: NS-orientiert

Apertur: erweiterte Apertur durch die Westwand zum Vorraum

Beschreibung: später für intrusive Bestattung verwandt



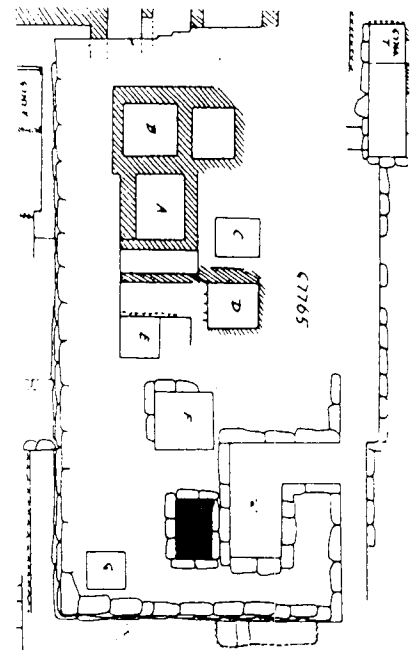
Inhalt: keiner
Maße: 1,6 x 1,1m (1,76m²)

Datierung: Mitte - Ende 6. Dynastie (Kendall)
Bibliographie: PM III/1², 203.
 Kendall, Rock-Cut Tomb.

Katalog-Nummer: G260

Grab-Nummer: G7765
Besitzer: unbekannt
Grab-Maße: 138,27m²
Kapellen-Maße: 4,29m²
Serdab-Nummer: G260/1
Lokation: hinter dem südlichen Teil der Westwand des Opferraumes
Orientierung: NS-orientiert
Apertur: keine Apertur erhalten
Beschreibung: oberer Teil zerstört
Inhalt: keiner
Maße: 1,6 x 1,0m (1,60m²)

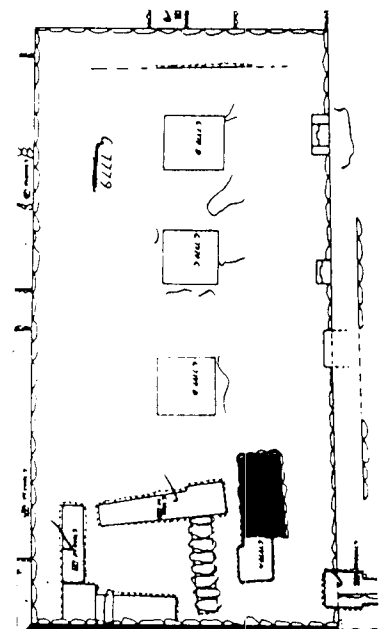
Datierung: 5. Dynastie (Reisner)
Bibliographie: Reisner, MSS. A.
 Reisner, MSS. N, 352f.



Katalog-Nummer: G261

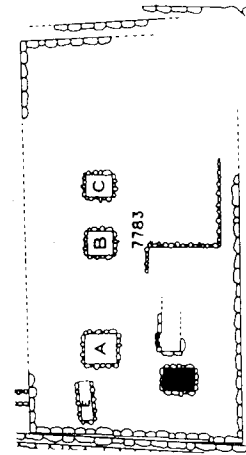
Grab-Nummer: G7779
Besitzer: unbekannt
Grab-Maße: 117,78m²
Kapellen-Maße: keine Angabe
Serdab-Nummer: G261/1
Lokation: in der SO-Ecke der Mastaba
Orientierung: NS-orientiert
Apertur: keine Apertur erhalten
Beschreibung: oberer Teil zerstört; Schacht A ist in den Serdab eingebrochen
Inhalt: keiner
Maße: 2,0 x 1,05m (2,10m²)

Datierung: 5. - 6. Dynastie (Reisner)
Bibliographie: Reisner, MSS. N, 366.



Katalog-Nummer: G262

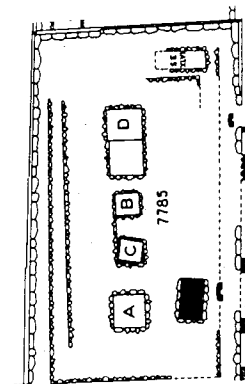
Grab-Nummer: G7783
Besitzer: unbekannt
Grab-Maße: 126,32m²
Kapellen-Maße: keine Angabe
Serdab-Nummer: G262/1
Lokation: hinter der Südwand des Opferraumes
Orientierung: OW-orientiert
Apertur: keine Apertur erhalten
Beschreibung: gemauert; oberer Teil zerstört
Inhalt: keiner
Maße: 0,825 x 1,15m (0,94m²)



Datierung: 5. - 6. Dynastie (Reisner)
Bibliographie: Reisner, MSS. N, 369f.

Katalog-Nummer: G263

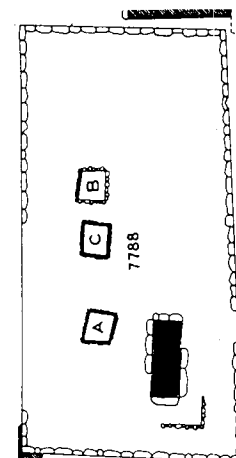
Grab-Nummer: G7785
Besitzer: unbekannt
Grab-Maße: 79,33m²
Kapellen-Maße: keine Angabe
Serdab-Nummer: G263/1
Lokation: hinter der Scheintür in der Ostfassade der Mastaba
Orientierung: NS-orientiert
Apertur: keine Apertur erhalten
Beschreibung: der Serdab gehört zur ersten Bauphase der Mastaba; oberer Teil zerstört
Inhalt: keiner
Maße: 1,5 x 0,85m (1,28m²)



Datierung: 5. - 6. Dynastie (Reisner)
Bibliographie: Reisner, MSS. N, 373ff.

Katalog-Nummer: G264


Grab-Nummer: G7788
Besitzer: unbekannt
Grab-Maße: 129,52m²
Kapellen-Maße: keine Angabe
Serdab-Nummer: G264/1
Lokation: in der SO-Ecke der Mastaba
Orientierung: NS-orientiert
Apertur: keine Apertur erhalten
Beschreibung: teilweise zerstört



Inhalt: keiner
Maße: 2,75 x 1,05m (2,88m²)
Datierung: 2. Hälfte 5. Dynastie (Reisner)
Bibliographie: PM III/1², 204.
Reisner, MSS. N, 376.

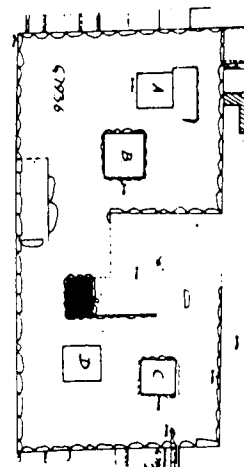
Katalog-Nummer: G265

Grab-Nummer: G7829
Besitzer: unbekannt
Grab-Maße: 17,06m²
Kapellen-Maße: keine Angabe
Serdab-Nummer: G265/1
Lokation: keine Angabe
Orientierung: keine Angabe
Apertur: keine Angabe
Beschreibung: ein Schacht der östlichen Reihe wurde in einen Serdab umfunktioniert; mit rubble gemauert und mit Blöcken bedacht
Inhalt: Reste der Holzstatue eines stehenden Mannes
Reste von zwei weiteren Holzstatuen (BMFA 31-3-319, BMFA Exped. Photo C12774)
Maße: 0,36 x 0,60m (0,22m²)
Photnr.: BMFA Exped. Photo B7565
Datierung: 5. - 6. Dynastie (Reisner)
Bibliographie: Reisner, MSS. N, 468f.



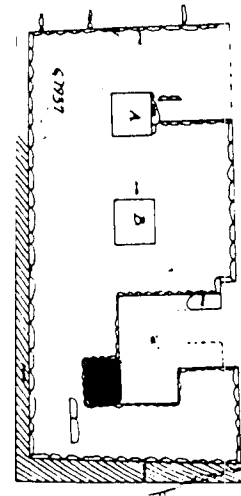
Katalog-Nummer: G266

Grab-Nummer: G7936
Besitzer: unbekannt
Grab-Maße: 54,08m²
Kapellen-Maße: >2,75m²
Serdab-Nummer: G266/1
Lokation: hinter der Westwand des Opferraumes
Orientierung: NS-orientiert
Apertur: keine Apertur erhalten
Beschreibung: eventuell hinter der ehemaligen südlichen Scheintür; oberer Teil zerstört
Inhalt: keiner
Maße: 0,9 x 0,65m (0,58m²)
Datierung: Anfang - Mitte 5. Dynastie
Die Mastaba besitzt nach der Reisnerschen Typologie eine Kapelle vom Typ (4b) und einen Mastabakern vom Typ VIIc(1). Reisner zu Folge existieren Mastabas mit der Verknüpfung von diesem Kapellentyp mit Kernbauten des Typs VII in der 5. Dynastie und die angeführten Beispiele datieren alle in die Zeit vor Niuserre (Reisner, Giza I, 252).
Bibliographie: Reisner, MSS. N, 417f.



Katalog-Nummer: G267

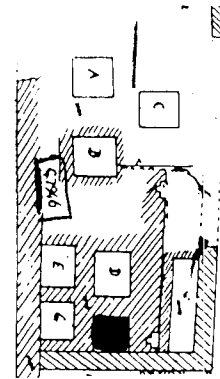
Grab-Nummer: G7937
Besitzer: unbekannt
Grab-Maße: 55,9m²
Kapellen-Maße: keine Angabe
Serdab-Nummer: G267/1
Lokation: hinter dem südlichen Ende der Westwand des Opferraumes
Orientierung: NS-orientiert
Apertur: keine Apertur erhalten
Beschreibung: mit "rubble" gemauert; oberer Teil zerstört
Inhalt: keiner
Maße: 1,1 x 0,87m (0,9m²)



Datierung: Anfang - Mitte 5. Dynastie
Zur Datierung siehe den Kommentar unter Kat. Nr. 266.
Bibliographie: Reisner, MSS. N, 418.

Katalog-Nummer: G268

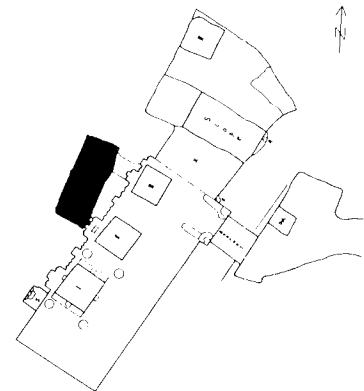
Grab-Nummer: G7946
Besitzer: Nfw
Grab-Maße: 28,03m²
Kapellen-Maße: 13,23m²
Serdab-Nummer: G268/1
Lokation: hinter der südlichen Scheintür in der Westwand der Korridor Kapelle
Orientierung: keine, da quadratisch
Apertur: keine Apertur
Beschreibung: gemauert
Inhalt: keiner
Maße: 0,875 x 0,9m (0,78m²); 0,8m hoch
Photonr.: BMFA Exped. Photo A6088



Datierung: 5. - 6. Dynastie (PM)
Bibliographie: PM III/1², 207.
Reisner, MSS. N, 425f.

Katalog-Nummer: G269

Grab-Nummer: G7948 (LG 75, "Tomb of numbers")
Besitzer: $\underline{H}^c f - R^c - n h$
Grab-Maße: keine Angabe
Kapellen-Maße: keine Angabe
Serdab-Nummer: G269/1
Lokation: hinter den Scheintüren des $\underline{H}r - n - k^3$, $\underline{H}rj - m r w$ und der $\underline{J} s p t$ in der Westwand des Opferraumes
Orientierung: NS-orientiert
Apertur: zwei Öffnungen in der Westwand durch die beiden oben genannten Scheintüren



Beschreibung: an der Westseite 4 kleine Stufen, ähnlich denen an Schachtseiten; Intrusive Öffnung in der Decke (0,76 x 0,85); innen nicht geglättet

Inhalt: keiner

Maße: 2,62 - 2,7 x 1,1m (ca. 2,9m²); 2,02m hoch

Datierung: 5. Dynastie (PM)

Bibliographie: PM III/1², 207f.
Kormysheva, Report.

Katalog-Nummer: G270

Grab-Nummer: GIIS (Mastaba III [Junker])

Besitzer: K³-m-nfrt

Grab-Maße: ca. 953,8m²

Kapellen-Maße: ca. 65,64m²

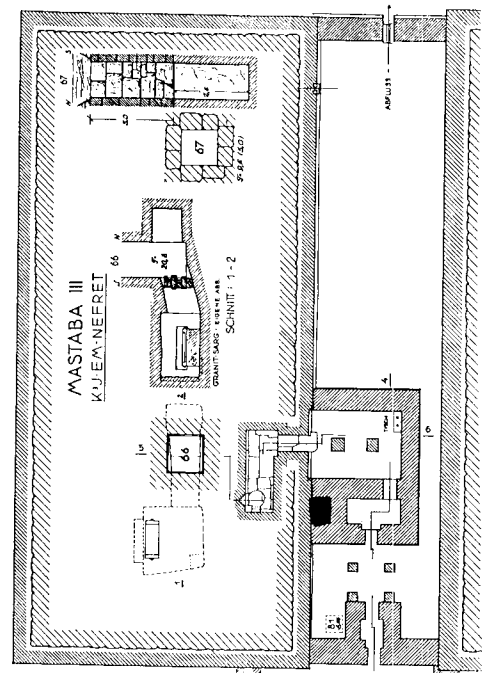
Serdab-Nummer: G270/1

Lokation: hinter der Westwand der Vorkammer des Vorbaus

Orientierung: NS-orientiert

Apertur: keine Apertur erhalten

Beschreibung: in den unteren Lagen der Blöcke noch Bossen; oben glatt abgearbeitet; eventuell war der untere Teil aufgefüllt und mit einer Platte abgeschlossen; oberer Teil fehlt (Junker [Giza X, 22] äußert Vorbehalte bei der Zuweisung)



Inhalt: keiner

Maße: ca. 1,4 x 1,1m (1,54m²)

Photonr.: Junker, Giza X, Tf. 3b.

Datierung: Anfang 5. Dynastie (Junker)
Die Mastaba wurde unter Mykerinos erbaut, aber erst Anfang der 5. Dynastie belegt.

Bibliographie: PM III/1², 218.
Junker, Giza X, 18ff.

Katalog-Nummer: G271

Grab-Nummer: GIVS (LG 52)

Besitzer: Nj-^cnh-R^c

Grab-Maße: ca. 469,5m²

Kapellen-Maße: ca. 10,29m²

Serdab-Nummer: G271/1

Lokation: hinter der Südwand des Opferraumes (ca. 2m entfernt)

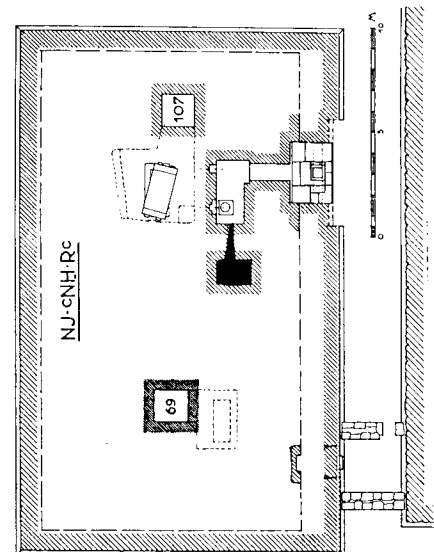
Orientierung: OW-orientiert

Apertur: Apertur durch die Südwand in den Opferraum

Beschreibung: mit NS-Blöcken bedacht

Inhalt: Unterteil der Granitstatue eines stehenden Mannes (Junker, Giza X, Tf. XVf.)

Maße: 1,6 x 1,2m (1,92m²)



Datierung: 6. Dynastie (Junker)

Bibliographie: PM III/1², 219.
Junker, Giza X, 156ff.

Katalog-Nummer: G272

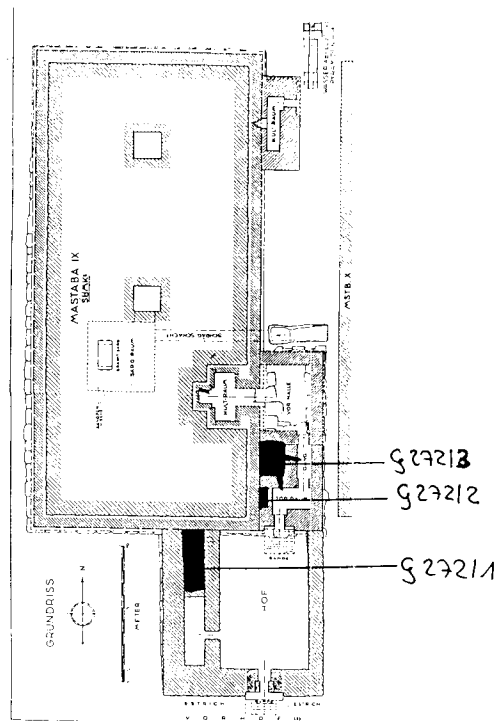
Grab-Nummer: GVIII8 (Mastaba IX [Junker])
Besitzer: *Šm-k³*
Grab-Maße: ca. 1040,87m²
Kapellen-Maße: ca. 98,29m²
Serdab-Nummer: G272/1
Lokation: hinter dem nördlichen Teil der Westwand des Hofes
Orientierung: NS-orientiert
Apertur: Apertur oben im Norden der Ostwand des Serdabs;
rechteckig; blind (nicht durch die Mauer durchgeführt)
Beschreibung: keine
Inhalt: keiner
Maße: ca. 4,8 x 1,7m (8,16m²)

Serdab-Nummer: G272/2
Lokation: hinter der Westwand des Torraumes
Orientierung: NS-orientiert
Apertur: Apertur durch die Westwand in den Torraum (in der Oberseite der 2. Steinlage)
Beschreibung: keine
Inhalt: keiner
Maße: 1,5 x 1,6m (2,4m²)

Serdab-Nummer: G272/3
Lokation: hinter der Westwand des Korridors
Orientierung: NS-orientiert
Apertur: eine Apertur durch die Südwand des Serdabs zum Torraum; eine zweite Apertur in der Oberseite der 2. Steinlage durch die Westwand in den Korridor
Beschreibung: keine
Inhalt: keiner
Maße: 2 x 2,5m (5m²)

Datierung: Ende 5. - Anfang 6. Dynastie (Harpur)

Bibliographie: PM III/1², 221f.
Junker, Giza XI, 1ff.
Harpur, Tomb Decoration, No. 227a.



Katalog-Nummer: G272a

Grab-Nummer: 2 (Hassan)
Besitzer: *Hnmw-b³.f*
Grab-Maße: ca. 223,45m²
Kapellen-Maße: keine Angaben
Serdab-Nummer: G272a/1
Lokation: hinter dem Nordende in der Ostfassade der Mastaba
Orientierung: keine Angabe
Apertur: keine Angabe
Beschreibung: keine

Inhalt: Reste einer Granitstatue (Hassan, Giza VII, pl. VIII)
Maße: keine Angabe

Datierung: 4. Dynastie (Hassan)

Bibliographie: PM III/1², 214.
Hassan, Giza IX, 17ff.

Katalog-Nummer: G273

Grab-Nummer: 4 (Hassan)

Besitzer: 3h-R^c

Grab-Maße: 35,61m²

Kapellen-Maße: Felsgrab

Serdab-Nummer: G273/1

Lokation: keine Angabe

Orientierung: keine Angabe

Apertur: keine Angabe

Beschreibung: keine

Inhalt: Basis eines sitzenden Mannes (Hassan, Giza VIII, fig. 49)

Maße: keine Angabe

Datierung: 5. - 6. Dynastie (PM)

Bibliographie: PM III/1², 214.
Hassan, Giza IX, 17ff.

Katalog-Nummer: G274

Grab-Nummer: 12 (Hassan)

Besitzer: Jn-k^{3f}

Grab-Maße: ca. 187,6m²

Kapellen-Maße: ca. 22,04m²

Serdab-Nummer: G274/1

Lokation: hinter der Ostwand am Nordende des Korridors gegenüber einer Scheintür

Orientierung: NS-orientiert

Apertur: Apertur durch die Ostwand in 1,20m Bodenhöhe in den Korridor

Beschreibung: keine

Inhalt: keiner

Maße: 1,1 x 1m (1,10m²)

Serdab-Nummer: G274/2

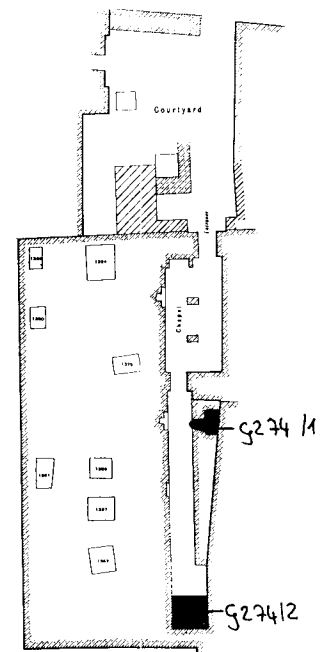
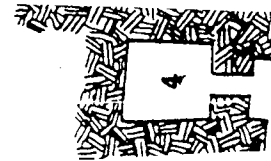
Lokation: am Südenende des Korridors eingebaut

Orientierung: OW-orientiert

Apertur: keine Apertur erkennbar

Beschreibung: keine

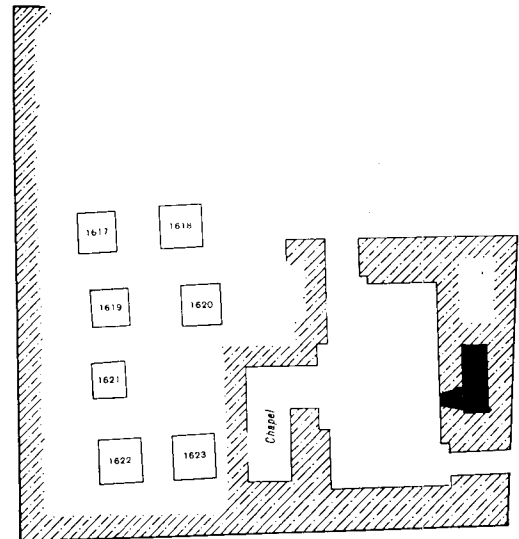
Inhalt: Dyade zweier stehender Männer



Maße: 0,55 x 1m (0,55m²)
Photonr.: Hassan, Giza VI(3), pl. LV,B
Datierung: Mitte - Ende 5. Dynastie (Harpur)
Bibliographie: PM III/1², 248.
Hassan, Giza VI(3), 117ff.
Harpur, Tomb Decoration, No. 26.

Katalog-Nummer: G275

Grab-Nummer: 16 (Hassan)
Besitzer: unbekannt
Grab-Maße: ca. 150,096m²
Kapellen-Maße: 13,16m²
Serdab-Nummer: G275/1
Lokation: hinter der Ostwand des Kapellenraumes a
Orientierung: NS-orientiert
Apertur: Apertur durch die Ostwand in die Kapelle
Beschreibung: keine

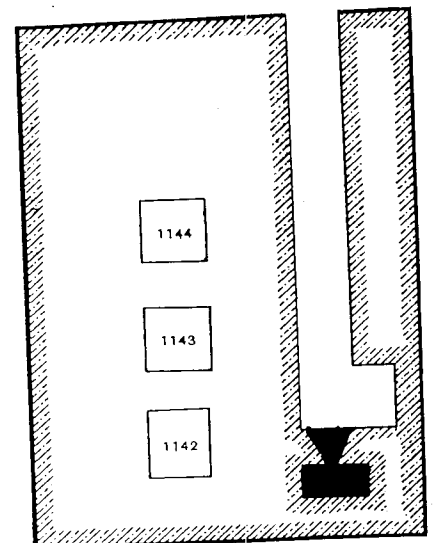


Inhalt: in der Südhälfte 3 Kalksteinstatuen nach Westen blickend:
Mann stehend (Kairo JE 87801, Ghalioungui, Exophthalmie, 62)
Frau stehend (Kairo JE 87803)
Mann stehend (Kairo JE 87802)
in der Nordhälfte Reste von Holzstatuen
Maße: 1,6 x 0,6m (0,96m²)
Photonr.: Hassan, Giza VII, pl. XLII

Datierung: 5. - 6. Dynastie (PM)
Bibliographie: PM III/1², 240.
Hassan, Giza VII, 91ff.
Ghalioungui, Exophthalmie, 63ff.

Katalog-Nummer: G276

Grab-Nummer: 26 (Hassan)
Besitzer: unbekannt
Grab-Maße: ca. 18m²
Kapellen-Maße: 1,43m²
Serdab-Nummer: G276/1
Lokation: hinter der Südwand des Opferraumes
Orientierung: OW-orientiert
Apertur: trapezoide Apertur durch die Südwand in den Opferraum führend
Beschreibung: später für eine parasitäre Bestattung verwandt



Inhalt: 2 Kalksteinstatuen nach Osten blickend:
Mann sitzend (Hassan, Giza VI(3), pl. XCIII a-c)
Mann sitzend (Hassan, Giza VI(3), pl. XCIV a-c)
Maße: ca. 0,97 x 0,5m (0,48m²)

Datierung: 5. - 6. Dynastie (PM)
Bibliographie: PM III/1², 251.
Hassan, Giza VI(3), 225f.

Katalog-Nummer: G277

Grab-Nummer: 27 (Hassan)

Besitzer: unbekannt

Grab-Maße: ca. 249,7m²

Kapellen-Maße: 5,32m²

Serdab-Nummer: G277/1

Lokation: hinter der Südwand des Opferraumes

Orientierung: OW-orientiert

Apertur: Apertur im oberen Teil des noch erhaltenen 1,35m hohen Blockes durch die Südwand in den Opferraum

Beschreibung: keine

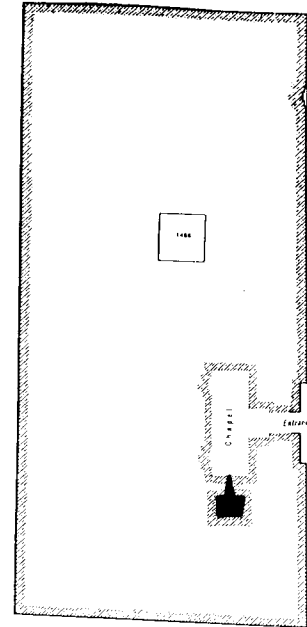
Inhalt: keiner

Maße: 0,95 x 0,85m (0,80m²)

Datierung: 5. Dynastie

Da die Mastaba von den Mastabas des *K3j-ꜥpr* und des *Nfr-ḥww* zugebaut wurde, welche beide in die 5. - 6. Dynastie datieren, sollte man sie zeitlich etwas früher ansetzen, also in die 5. Dynastie (PM III/1², 248).

Bibliographie: Hassan, Giza VI(3), 229f.



Katalog-Nummer: G278

Grab-Nummer: 28 (Hassan)

Besitzer: unbekannt

Grab-Maße: ca. 50,52m²

Kapellen-Maße: keine Angabe

Serdab-Nummer: G278/1

Lokation: Anbau zwischen der Westfassade der Mastaba 28 und der westlich angrenzenden Mastaba

Orientierung: OW-orientiert

Apertur: Apertur durch die Nordwand des Serdabs in einen Zwischenraum

Beschreibung: Die Südwand des Anbaus (ca. 1,18 x 5,54m) schließt mit der Südwand der beiden Gräber ab. Es ist nicht ganz ersichtlich, zu welcher Mastaba der Serdab gehört.

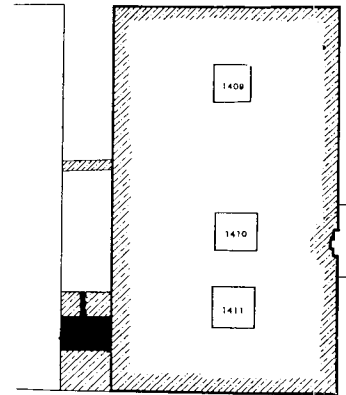
Inhalt: keiner

Maße: 1,22 x 0,77m (0,93m²)

Datierung: 5. - 6. Dynastie

Da das Grab im Verbund mit der nördlich angrenzenden Mastaba des *Jn-k3f* (Kat. Nr. G274, Mitte - Ende 5. Dynastie) und der südlich angrenzenden Grabanlage des *Nfr-ḥww* (5. - 6. Dynastie, PM III/1², 248) errichtet wurde, wird sie in die 5. - 6. Dynastie datiert.

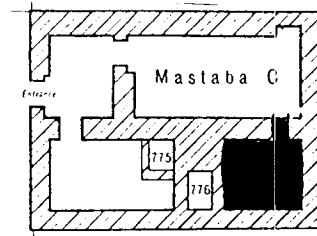
Bibliographie: Hassan, Giza VI(3), 235ff.



Katalog-Nummer: G279

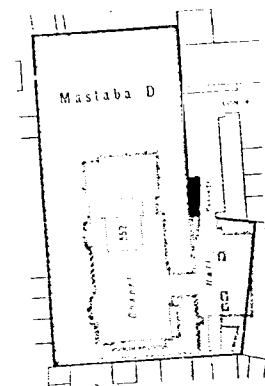
Grab-Nummer: C (Hassan)
Besitzer: unbekannt
Grab-Maße: 59,63m²
Kapellen-Maß: 24,875m²
Serdab-Nummer: G279/1
Lokation: in der SO-Ecke der Mastaba
Orientierung: OW-orientiert
Apertur: Durchgang in der Nordwand des Serdabs zur Kammer c
Beschreibung: keine
Inhalt: Lehmziegelschutt
Maße: 2,2 x 2,1m (4,62m²)

Datierung: 5. - 6. Dynastie (PM)
Bibliographie: PM III/1², 278.
Hassan, Giza III, 26ff.



Katalog-Nummer: G280

Grab-Nummer: D (Hassan)
Besitzer: unbekannt
Grab-Maße: 65,25m²
Kapellen-Maße: 27,52m²
Serdab-Nummer: G280/1
Lokation: hinter der Südwand der Pfeilerhalle
Orientierung: NS-orientiert
Apertur: Apertur (0,75 x 0,70m) durch die Südwand in die Halle
Beschreibung: keine
Inhalt: keiner
Maße: 1,5 x 1,1m (1,65m²); 2,2m hoch




Datierung: 5. - 6. Dynastie
Die Mastaba wurde dicht an die freistehende Mastaba des *Kj* (Anfang - Mitte 5. Dynastie, PM III/1², 277) angebaut und ist daher zeitlich später anzusetzen. Die Grabanlagen der Umgebung, von denen G280 zugebaut wurde, datieren in die 6. Dynastie. Daher erscheint es sinnvoll, das Grab vom Ende der 5. bis zum Anfang der 6. Dynastie zu datieren.

Bibliographie: Hassan, Giza III, 47ff.

Katalog-Nummer: G281

Grab-Nummer: LG 20
Besitzer: *Pr-sn*
Grab-Maße: 84,5m²
Kapellen-Maße: 1,61m²
Serdab-Nummer: G281/1
Lokation: nördlich der Kapelle
Orientierung: keine Angabe
Apertur: keine Angabe
Beschreibung: keine



Inhalt: Im Inneren vier Zeilen von Namen und Titeln, die zeigen, daß hier drei Statuen des *Pr-sht* standen und eine weitere der *Nshwt* (Leclant, Fouilles de travaux II, 240f.)

Maße: keine Angabe

Datierung: frühe 5. Dynastie (Strudwick)

Bibliographie: PM III/1², 48f.
Reisner, Giza I, 217(33). 311(h).
Leclant, Fouilles de travaux II, 240(8).
Strudwick, Administration, No. 44.

Katalog-Nummer: G282

Grab-Nummer: LG 21

Besitzer: *Jrw-k³-Hwfw*

Grab-Maße: keine Angabe

Kapellen-Maße: keine Angabe

Serdab-Nummer: G282/1

Lokation: Ziegelanbau vor der Scheintür

Orientierung: keine Angabe

Apertur: keine Angabe


Beschreibung: das Dach war kollabiert

Inhalt: Schreiberstatue (Kairo [ohne Angabe der Inventarnummer], Leclant, Fouilles de travaux II, pl. XXXIX, fig. 16.)
4 Scheingefäße aus Alabaster (2 Schalen, 2 Vasen)

Maße: 2 x 0,7m (1,40m²)

Datierung: frühe 5. Dynastie (Strudwick)

Bibliographie: PM III/1², 48f.
Strudwick, Administration, No. 44.
Leclant, Fouilles de travaux II, 240(8).



Katalog-Nummer: G283

Grab-Nummer: LG 30

Besitzer: *Mn-hbw*

Grab-Maße: ca. 99,11m²

Kapellen-Maße: ca. 11,55m²

Serdab-Nummer: G283/1

Lokation: hinter der Nordscheintür im Kern des Anbaus

Orientierung: OW-orientiert

Apertur: keine Apertur

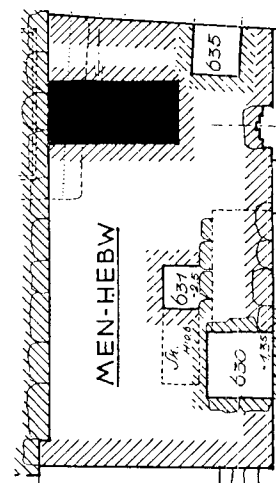
Beschreibung: mit glatten Werksteinen verkleidet

Inhalt: keiner

Maße: 2,12 x 0,94m (1,99m²)

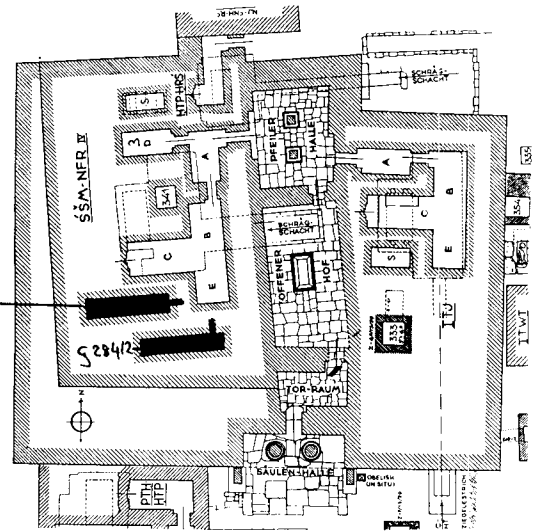
Datierung: 6. Dynastie (PM)

Bibliographie: PM III/1², 168.
Junker, Giza VIII, 159ff.



Katalog-Nummer: G284

Grab-Nummer: LG53
Besitzer: ŠŠm-nfr IV
Grab-Maße: ca. 300m²
Kapellen-Maße: ca. 25,36m²
Serdab-Nummer: G284/1
Lokation: hinter der Westwand des Kapellenraumes e
Orientierung: OW-orientiert
Apertur: Apertur zur Westwand, aber nicht durchgeführt
Beschreibung: keine
Inhalt: keiner
Maße: ca. 1,1 x 4,8m (5,28m²)



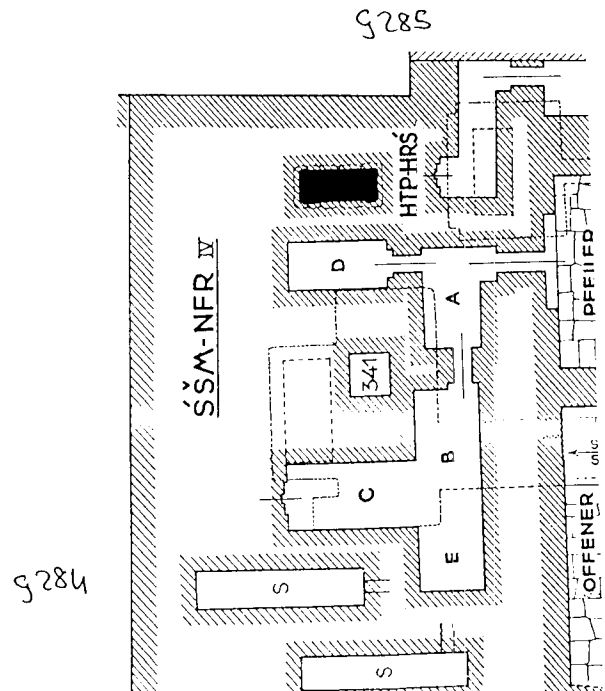
Serdab-Nummer: G284/2
Lokation: hinter der Südwand des Kapellenraumes e
Orientierung: OW-orientiert
Apertur: Apertur zur Westwand, aber nicht durchgeführt (Blindapertur)
Beschreibung: Ziegelaufbau über dem Serdab
Inhalt: keiner
Maße: ca. 1 x 4,8m (4,80m²)

Serdab-Nummer: G284/3
Lokation: hinter der Westwand des Kapellenraumes a
Orientierung: OW-orientiert
Apertur: Türrdurchgang in der Westwand in den Kapellenraum a
Beschreibung: Die Zuweisung als Serdab ist nicht ganz gesichert. Da der Raum nicht verkleidet wurde, legt Junker eine Zuweisung als Magazin oder Serdab nahe
Inhalt: keiner
Maße: ca. 1,4 x 2,8m (3,92m²)

Datierung: Ende 5. - Anfang 6. Dynastie (Harpur)
Bibliographie: PM III/1², 223ff.
Junker, Giza XI, 94-6. 100-19. 126-31. 137-241.
Harpur, Tomb Decoration, No. 235.

Katalog-Nummer: G285

Grab-Nummer: LG54
Besitzer: Htp-ḥrs
Grab-Maße: ca. 53,68m²
Kapellen-Maße: ca. 4,95m²
Serdab-Nummer: G285/1
Lokation: hinter der Westwand des Opferraumes
Orientierung: OW-orientiert
Apertur: keine Apertur
Beschreibung: mit 5 NS-orientierten Blöcken bedacht

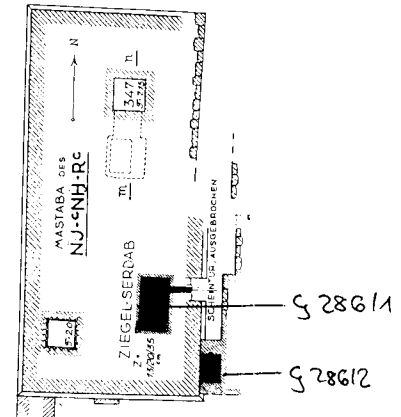


Inhalt: keiner
Maße: ca. 2,2 x 0,8m (1,76m²)

Datierung: Anfang 6. Dynastie (Harpur)
Bibliographie: PM III/1², 227f.
 Junker, Giza XI, 97-8. 122-4. 136-7. 258-63.
 Harpur, Tomb Decoration, No. 174.

Katalog-Nummer: G286

Grab-Nummer: LG55
Besitzer: Nj-^cnh-R^c II
Grab-Maße: 120m²
Kapellen-Maße: keine Angabe
Serdab-Nummer: G286/1
Lokation: hinter der Scheintür in der Westwand des Opferraumes
Orientierung: NS-orientiert
Apertur: Apertur durch die Westwand zur Scheintür
Beschreibung: aus Lehmziegeln gemauert
Inhalt: Nj-^cnh-R^c II hockend (Kairo JE 53150) in situ (Shoukry, Privatgrabstatue, Abb. 15)
 Reste von Holzstatuen
Maße: 2,2 x 1,2m (2,64m²)
Photogr.: Junker, Giza XI, Tf. IXb.

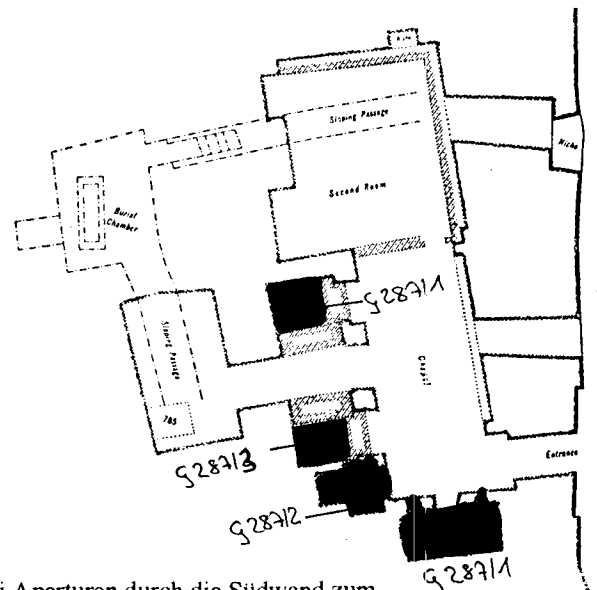


Serdab-Nummer: G286/2
Lokation: hinter der Südwand des Opferraumes
Orientierung: NS-orientiert
Apertur: keine Apertur
Beschreibung: aus Hausteinen und Ziegeln gemauert
Inhalt: keiner
Maße: 1,1 x 0,7m (0,77m²)

Datierung: Ende 5. - Anfang 6. Dynastie (PM)
Bibliographie: PM III/1², 223.
 Junker, Giza XI, 79ff.

Katalog-Nummer: G287

Grab-Nummer: LG90
Besitzer: Dbhn
Grab-Maße: Felsgrab
Kapellen-Maße: ca. 66,9m²
Serdab-Nummer: G287/1
Lokation: hinter der Südwand des Opferraumes
Orientierung: OW-orientiert
Apertur: westlich und östlich der Tür in der Südwand zwei Aperturen durch die Südwand zum Opferraum:
 westliche Apertur: 0,40 x 0,60m außen; 0,10 x 0,60m innen
 östliche Apertur: 0,10 x 0,80m außen; 0,35 x 0,80m innen
Beschreibung: in der Mitte der Südwand eine Tür, die mit einer Holztür verschlossen war



Inhalt: keiner
Maße: 3,15 x 1,6m (5,04m²); 1,90m hoch

Serdab-Nummer: G287/2
Lokation: am südlichen Ende der Westwand
Orientierung: OW-orientiert
Apertur: keine Apertur
Beschreibung: Um den Serdab zu bauen, wurde ein vorhandener Pfeiler mit zwei Kalksteinblöcken umgeben, die von diesem bis zur Süd- und Westwand reichen.
Inhalt: keiner
Maße: ca. 1,75 x 1,375m (2,4m²)

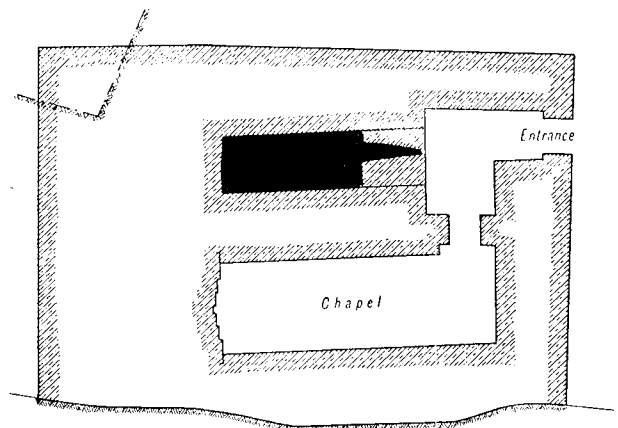
Serdab-Nummer: G287/3
Lokation: im Norden der Westwand des Opferraumes
Orientierung: OW-orientiert
Apertur: keine Apertur
Beschreibung: Um den Serdab zu bauen, wurde ein vorhandener Pfeiler mit zwei Kalksteinblöcken umgeben, die von diesem bis zur Nord- und Westwand reichen.
Inhalt: keiner
Maße: ca. 1,5 x 1,75m (2,63m²)

Serdab-Nummer: G287/4
Lokation: hinter dem Süden der Westwand des Opferraumes
Orientierung: OW-orientiert
Apertur: keine Angabe
Beschreibung: Nische 0,55m über Bodenniveau; im Inneren zwei Rücksprünge an der Nord- und Südseite
Inhalt: keiner
Maße: 2 x 0,85m (1,70m²)

Datierung: 4. Dynastie (Harpur)
Bibliographie: PM III/1², 235f.
Hassan, Giza IV, 159ff.
Harpur, Tomb Decoration, No. 297.

Katalog-Nummer: G288

Grab-Nummer: LG91
Besitzer: Nj-k³w-Hr
Grab-Maße: ca. 67m²
Kapellen-Maße: ca. 11,22m²
Serdab-Nummer: G288/1
Lokation: hinter der Westwand des Vorraumes der Kapelle
Orientierung: OW-orientiert
Apertur: Apertur durch die Westwand in den Vorraum der Kapelle
Beschreibung: keine

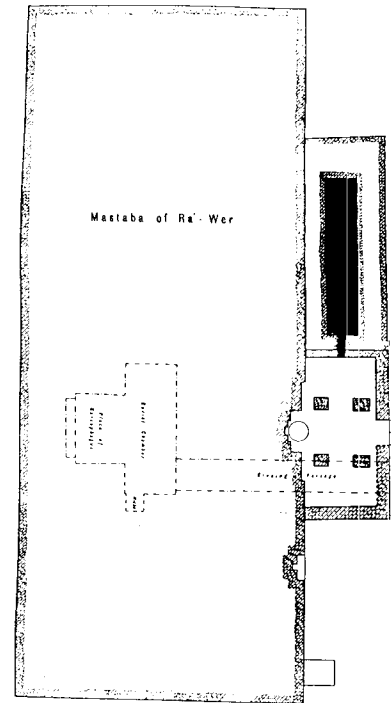


Inhalt: keiner
Maße: 1 x 2,6m (2,60m²); 2,2m hoch
Datierung: Mitte - Ende 5. Dynastie (Harpur)
Bibliographie: PM III/1², 236f.
 Hassan, Giza IV, 189ff.
 Harpur, Tomb Decoration, No. 117.

Katalog-Nummer: G289

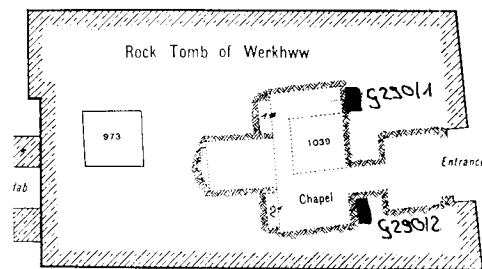
Grab-Nummer: LG94
Besitzer: R^c-wr III
Grab-Maße: 543m²
Kapellen-Maße: 38,70m²
Serdab-Nummer: G289/1
Lokation: hinter der Nordwand der Portikuskapelle
Orientierung: NS-orientiert
Apertur: Apertur durch die Nordwand zum Opferraum
Beschreibung: keine
Inhalt: Reste einer Alabasterstatue
Maße: 8 x 1,5m (12,0m²)

Datierung: Ende 5. - Anfang 6. Dynastie (Strudwick)
Bibliographie: PM III/1², 242.
 Hassan, Giza V, 293ff.
 Strudwick, Administration, No. 92.



Katalog-Nummer: G290

Grab-Nummer: LG95
Besitzer: Hwj-wr
Grab-Maße: ca. 64,89m²
Kapellen-Maße: ca. 10,92m²
Serdab-Nummer: G290/1
Lokation: hinter dem nördlichen Teil der Ostwand des Opferraumes
Orientierung: keine Angabe
Apertur: Apertur durch die Ostwand in den Opferraum; in 2,10m Höhe
Beschreibung: Die Apertur befindet sich direkt gegenüber der nördlichen Felsstatue in der Westwand des Opferraumes. In der Ostwand des Serdabs befindet sich ein Loch, welches Licht von außen hereinläßt (Hassan, Giza V, fig. 104 (Apertur im Relief)).
Inhalt: keiner
Maße: 1,12 x 0,76m (0,85m²)



Serdab-Nummer: G290/2
Lokation: hinter dem südlichen Teil der Ostwand des Opferraumes
Orientierung: keine Angabe
Apertur: horizontale Apertur im Relief zu sehen, gegenüber der südlichen Felsstatue in der Westwand in 2,1m Höhe
Beschreibung: siehe G290/1

Inhalt: Unterteil einer schwarzen Granitstatue des *Hwj-wr* (Hassan, Giza V, pl. XXXa-b)

Maße: 0,7 x 0,76m (0,53m²)

Datierung: Ende 5. Dynastie (Harpur)

Bibliographie: PM III/1², 254f.
Hassan, Giza V, 237ff.
Harpur, Tomb Decoration, No. 180.

Katalog-Nummer: G291

Grab-Nummer: MQ I

Besitzer: *Hwn-R^c*

Grab-Maße: Felsgrab

Kapellen-Maße: 44,63m²

Serdab-Nummer: G291/1

Lokation: hinter der Westwand des Opferraumes

Orientierung: quadratisch

Apertur: Apertur durch die Westwand in den Opferraum

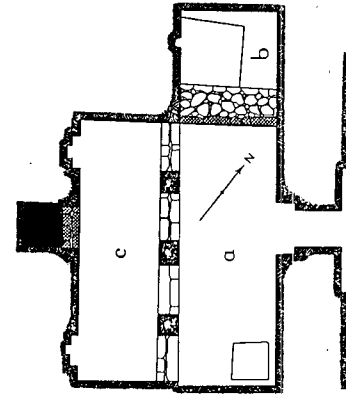
Beschreibung: mit Lehmziegeln verschlossen; Raum b hinter der Nordwand der Kapelle könnte ein weiterer Serdab sein, oder rezent vermauert.

Inhalt: keiner

Maße: 1,1 x 1,1m (1,21m²)

Datierung: 4. Dynastie (Harpur)

Bibliographie: PM III/1², 293f.
Reisner, Giza I, 152(8). 226-7(9). 310(f).351(3).
Harpur, Tomb Decoration, No. 188.



Katalog-Nummer: G292

Grab-Nummer: S8/82 (Bogenmastaba)

Besitzer: unbekannt

Grab-Maße: ca. 45,5m²

Kapellen-Maß: ca. 6,63m²

Serdab-Nummer: G292/1

Lokation: hinter den zwei nördlichen Scheintüren in der Westwand des Opferraumes

Orientierung: NS-orientiert

Apertur: keine Apertur

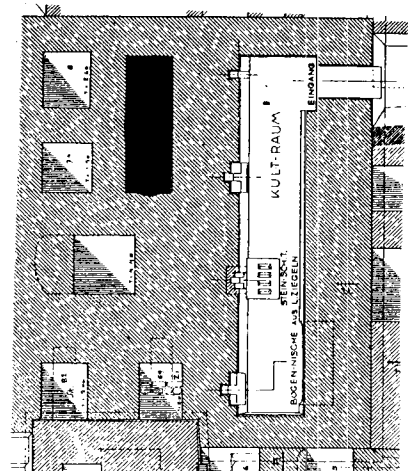
Beschreibung: später für eine parasitäre Bestattung verwendet

Inhalt: keiner

Maße: ca. 2,27 x 1,136m (2,57m²)

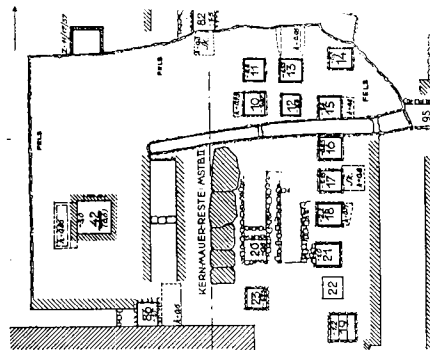
Datierung: Späte 6. Dynastie (Junker)

Bibliographie: Junker, Giza VI, 171f.



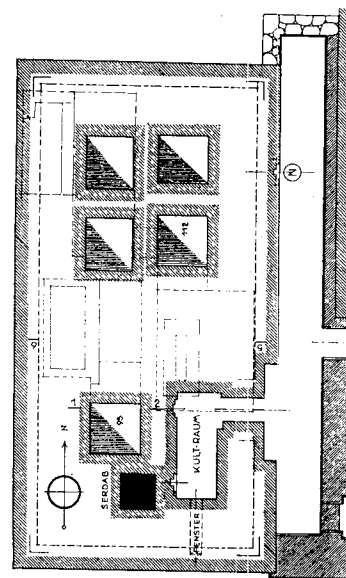
Katalog-Nummer: G293

- Grab-Nummer:** S42
Besitzer: unbekannt
Grab-Maße: keine Angabe
Kapellen-Maße: keine Angabe
Serdab-Nummer: G293/1
Lokation: keine Angabe
Orientierung: NS-orientiert
Apertur: keine Angabe
Beschreibung: Die Mastaba wurde fast gänzlich abgetragen, so daß nicht mehr zu erkennen ist, welches der Serdab und welches die Kapelle ist
Inhalt: keiner
Maße: keine Angabe
- Datierung:** 6. Dynastie (Junker)
Bibliographie: Junker, Giza X, 110f.



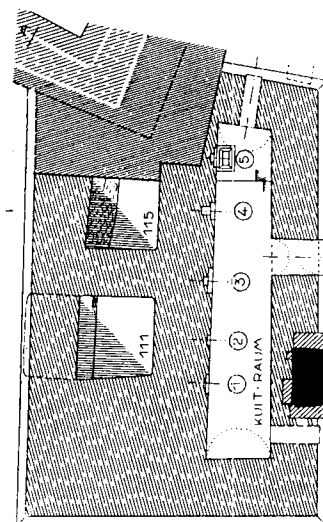
Katalog-Nummer: G294

- Grab-Nummer:** S95/112
Besitzer: unbekannt
Grab-Maße: 123,5m²
Kapellen-Maße: 2,025m²
Serdab-Nummer: G294/1
Lokation: hinter der südlichen Scheintür in der Westwand des Opferraumes
Orientierung: quadratisch
Apertur: keine Apertur
Beschreibung: Ein Schlitz neben dem Südpfosten der Scheintür soll wohl eine Apertur versinnbildlichen.
Inhalt: keiner
Maße: 0,7 x 0,7m (0,49m²); 1,30m hoch
- Datierung:** Ende 6. Dynastie (Junker)
Bibliographie: Junker, Giza VI, 181f.



Katalog-Nummer: G295

- Grab-Nummer:** S111/115 ("Gewölbemastaba")
Besitzer: unbekannt
Grab-Maße: ca. 21,28m²
Kapellen-Maße: ca. 2,99m²
Serdab-Nummer: G295/1
Lokation: hinter der Ostwand des Opferraumes
Orientierung: NS-orientiert
Apertur: Apertur nicht erhalten
Beschreibung: Auf dem Plan sieht es so aus, als gäbe es Lichtschlitze (2 Lichtschlitze im Grab an der östlichen Schmalwand und dem Südende der Ostwand).
Inhalt: keiner



Maße: ca. 0,6 x 0,3m (0,18m²)

Datierung: Ende 6. Dynastie (Junker)

Bibliographie: Junker, Giza VI, 204.

Katalog-Nummer: G296

Grab-Nummer: S125/157

Besitzer: unbekannt

Grab-Maße: ca. 87,6m²

Kapellen-Maße: ca. 16,1m²

Serdab-Nummer: G296/1

Lokation: hinter der Westwand des Opferraumes

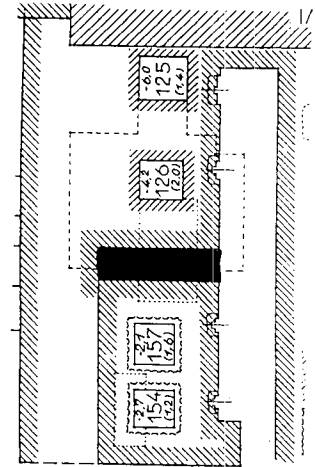
Orientierung: OW-orientiert

Apertur: keine Apertur

Beschreibung: Nach Junker stammt der Serdab aus der 2. Bauphase der Mastaba.

Inhalt: keiner

Maße: ca. 2,76 x 0,9m (2,48m²)



Datierung: 6. Dynastie (Junker)

Bibliographie: PM III/1², 220.
Junker, Giza X, 169ff.

Katalog-Nummer: G297

Grab-Nummer: S127/129

Besitzer: unbekannt

Grab-Maße: 10,50m²

Kapellen-Maße: ca. 9,28m²

Serdab-Nummer: G297/1

Lokation: hinter der Westwand des Opferraumes

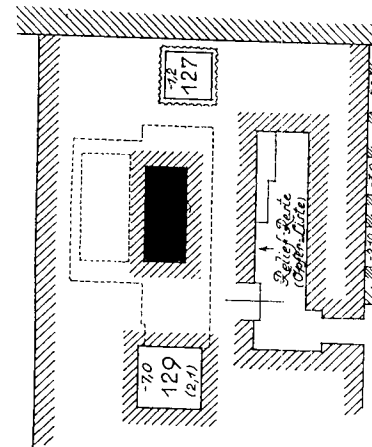
Orientierung: NS-orientiert

Apertur: keine Apertur

Beschreibung: 1,50m Abstand zur Kultkammer; ringsum mit Werksteinen ausgekleidet

Inhalt: Modelle von Broten und Krügen (Junker, Giza X, Tf. 21e)

Maße: 2,5 x 1,2m (3,00m²)



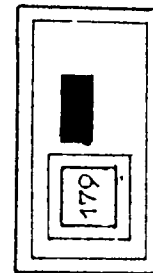
Datierung: 6. Dynastie (Junker)

Bibliographie: PM III/1², 219.
Junker, Giza X, 162ff.

Katalog-Nummer: G298

Grab-Nummer: S179
Besitzer: unbekannt
Grab-Maße: ca. 8,14m²
Kapellen-Maße: keine Angabe
Serdab-Nummer: G298/1
Lokation: im Nordwesten der Mastaba
Orientierung: NS-orientiert
Apertur: keine Apertur
Beschreibung: aufgemauert und mit Platten bedacht
Inhalt: keiner
Maße: 0,4 x 0,8m (0,32m²)

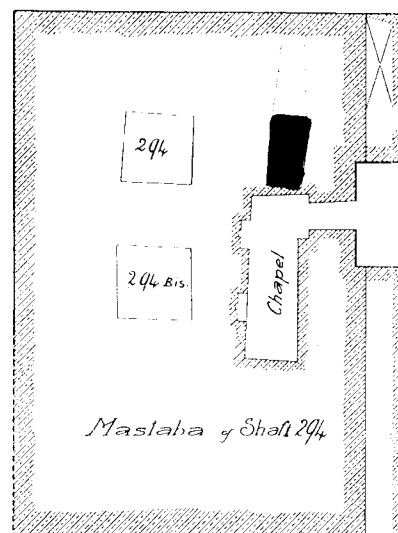
Datierung: 6. Dynastie (Junker)
Bibliographie: Junker, Giza VI, 204y, Abb. 51.



Katalog-Nummer: G299

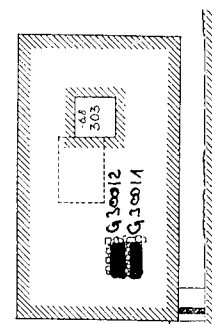
Grab-Nummer: S294
Besitzer: unbekannt
Grab-Maße: ca. 109,25m²
Kapellen-Maße: 3,96m²
Serdab-Nummer: G299/1
Lokation: hinter der Nordwand des Opferraumes
Orientierung: NS-orientiert
Apertur: keine Apertur
Beschreibung: später für eine parasitäre Bestattung benutzt
Inhalt: keiner
Maße: ca. 0,75m x unbekannt (>0,75m²)

Datierung: 5. - 6. Dynastie (PM)
Bibliographie: PM III/1², 264f.
Hassan, Giza II, 139ff.



Katalog-Nummer: G300

Grab-Nummer: S303
Besitzer: unbekannt
Grab-Maße: ca. 65,27m²
Kapellen-Maße: keine Angabe
Serdab-Nummer: G300/1
Lokation: im Südosten der Mastaba
Orientierung: NS-orientiert
Apertur: keine Apertur
Beschreibung: Meiner Meinung nach handelt es sich bei dem Befund um einen Doppelserdab, nach Junker könnten es aber auch zwei oberirdische Bestattungen sein.



Inhalt: keiner
Maße: >1,3 x 0,85m (1,105m²)

Serdab-Nummer: G300/2
Lokation: im Südosten der Mastaba; westlich von G300/1 gelegen
Orientierung: NS-orientiert
Apertur: Apertur nicht erhalten
Beschreibung: siehe G300/1
Inhalt: keiner
Maße: >1,3 x 0,85m (1,105m²)

Datierung: 6. Dynastie (Junker)
Bibliographie: Junker, Giza X, 187f.

Katalog-Nummer: G301

Grab-Nummer: S309/312
Besitzer: unbekannt

Grab-Maße: 221m²
Kapellen-Maße: 1,96m²

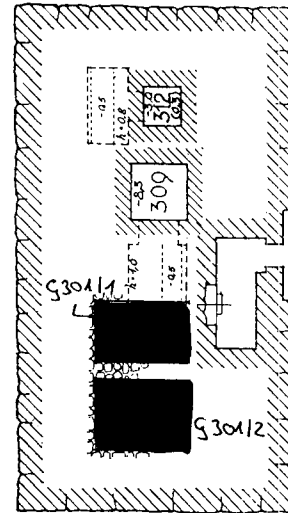
Serdab-Nummer: G301/1
Lokation: hinter dem südlichen Teil der Westwand des Opferraumes
Orientierung: OW-orientiert
Apertur: keine Apertur
Beschreibung: Bei diesem Befund handelt es sich um Doppelserdabs. G301/1 ist vom benachbarten Serdab nur durch ein 0,50m breites Mäuerchen getrennt. Die Innenwände sind verputzt.

Inhalt: keiner
Maße: 1,53 x 2,38m (3,64m²)

Serdab-Nummer: G301/2
Lokation: südwestlich des Opferraumes gelegen
Orientierung: OW-orientiert
Apertur: keine Apertur
Beschreibung: siehe G301/1. Vom benachbarten Serdab nur durch ein 0,50m breites Mäuerchen getrennt. Die Innenwände sind verputzt.

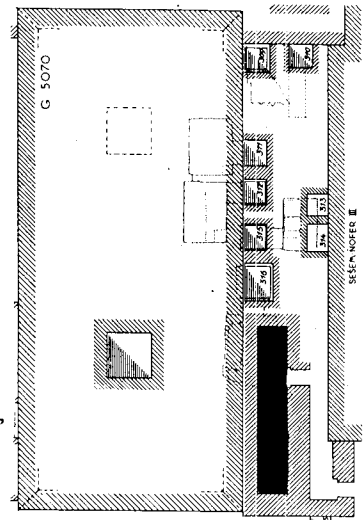
Inhalt: keiner
Maße: ca. 1,84 x 2,38m (4,37m²)

Datierung: 6. Dynastie (Junker)
Bibliographie: Junker, Giza X, 185f.



Katalog-Nummer: G302

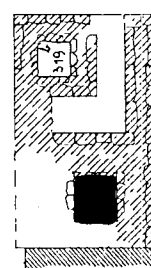
Grab-Nummer: S309/316
Besitzer: unbekannt
Grab-Maße: ca. 92,25m²
Kapellen-Maße: ca. 7,2m²
Serdab-Nummer: G302/1
Lokation: hinter der Westwand des Opferraumes
Orientierung: NS-orientiert
Apertur: türartige Apertur, unverschlossen
Beschreibung: Auf den ersten Blick wirkt der Serdab wie ein zweiter Kultraum, er ist aber nach Junker zu niedrig und hat Deckplatten.
Inhalt: keiner
Maße: ca. 8 x 1,45m (11,6m²)



Datierung: 6. Dynastie (Junker)
Bibliographie: Junker, Giza VII, 45f.

Katalog-Nummer: G303

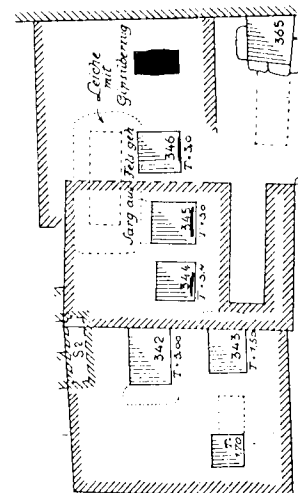
Grab-Nummer: S319b
Besitzer: unbekannt
Grab-Maße: ca. 35,84m²
Kapellen-Maße: ca. 4,491m²
Serdab-Nummer: G303/1
Lokation: hinter der Südwand des Opferraumes
Orientierung: quadratisch
Apertur: keine Apertur
Beschreibung: keine
Inhalt: keiner
Maße: ca. 1,625 x 1,5m (2,43m²)



Datierung: 6. Dynastie (Junker)
Bibliographie: Junker, Giza VII, 45.

Katalog-Nummer: G304

Grab-Nummer: S344/346
Besitzer: unbekannt
Grab-Maße: ca. 44,6m²
Kapellen-Maße: ca. 7,6m²
Serdab-Nummer: G304/1
Lokation: in der NO-Ecke des Anbaus
Orientierung: OW-orientiert
Apertur: keine Apertur
Beschreibung: keine

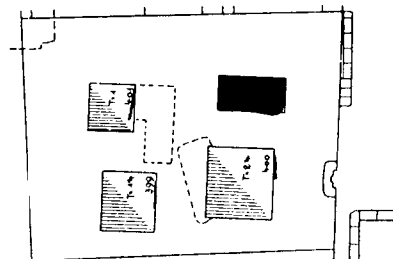


Inhalt: keiner
Maße: 0,57 x 1,14m (0,64m²)

Datierung: Ende 5. - 6. Dynastie (PM)
Bibliographie: PM III/1², 152.
 Junker, Giza VII, 113ff.

Katalog-Nummer: G305

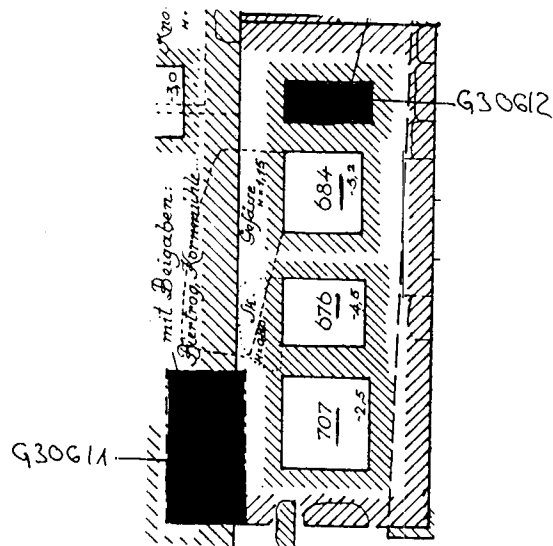
Grab-Nummer: S399/401
Besitzer: unbekannt
Grab-Maße: ca. 4,32m²
Kapellen-Maße: keine Angabe
Serdab-Nummer: G305/1
Lokation: in der NO-Ecke der Mastaba
Orientierung: OW-orientiert
Apertur: keine Apertur
Beschreibung: keine
Inhalt: keiner
Maße: 0,22 x 0,44m (0,09m²)



Datierung: 6. Dynastie (Junker)
Bibliographie: Junker, Giza VII, 149ff.

Katalog-Nummer: G306

Grab-Nummer: S676/707
Besitzer: unbekannt
Grab-Maße: ca. 18,9m²
Kapellen-Maße: keine Angabe
Serdab-Nummer: G306/1
Lokation: in der SW-Ecke der Mastaba
Orientierung: NS-orientiert
Apertur: keine Apertur
Beschreibung: keine
Inhalt: Kalksteinutensilien, die auf ehemalige Dienerstatuen aus Holz hinweisen (Müllerin, Brauer)
Maße: ca. 2,1 x 1,15m (2,42m²)



Serdab-Nummer: G306/2
Lokation: im Nordosten der Mastaba
Orientierung: OW-orientiert
Apertur: keine Apertur
Beschreibung: keine

Inhalt: Holzstatue der Vertreterin eines Dorfes mit Korb auf dem Kopf
 Holzstatue eines hockenden Kochs
 Holzstatue eines Ofenschürers

Maße: 0,52 x 1,21m (0,62m²)

Datierung: Ende 6. Dynastie - 1. Zwischenzeit (Junker)

Bibliographie: PM III/1², 162.
 Junker, Giza VIII, 44ff.

Katalog-Nummer: G307

Grab-Nummer: S757

Besitzer: ꜥꜣꜣ

Grab-Maße: ca. 31,6m²

Kapellen-Maße: ca. 1,65m²

Serdab-Nummer: G307/1

Lokation: in der NW-Ecke der Mastaba

Orientierung: NS-orientiert

Apertur: keine Apertur

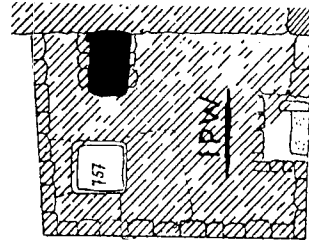
Beschreibung: keine

Inhalt: Kalksteinutensilien (Bäckerofen, Brauernapf, Korb, Brote) und Reste der dazugehörigen hölzernen Dienerfiguren

Maße: ca. >1,27 x 0,9m (1,14m²)

Datierung: 6. Dynastie - 1. Zwischenzeit (PM)

Bibliographie: PM III/1², 165.
 Junker, Giza VIII, 66.



Katalog-Nummer: G308

Grab-Nummer: S761

Besitzer: unbekannt

Grab-Maße: ca. 42,9m²

Kapellen-Maße: ca. 4,4m²

Serdab-Nummer: G308/1

Lokation: hinter der Südwand des Opferraumes

Orientierung: NS-orientiert

Apertur: keine Angabe

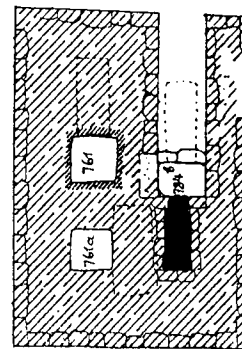
Beschreibung: keine

Inhalt: keiner

Maße: ca. 1,45 x 0,63m (0,91m²)

Datierung: 6. Dynastie (Junker)

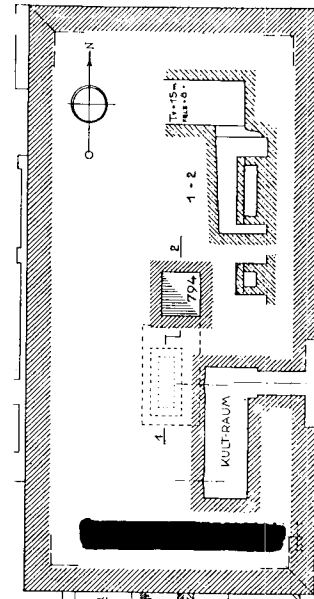
Bibliographie: Junker, Giza VIII, 65f.



Katalog-Nummer: G309

Grab-Nummer: S794
Besitzer: unbekannt
Grab-Maße: 237m²
Kapellen-Maße: 7,44m²
Serdab-Nummer: G309/1
Lokation: hinter der Südwand des Opferraumes
Orientierung: OW-orientiert
Apertur: keine Angabe
Beschreibung: im Westteil des Serdabs lagen noch einige Deckblöcke
Inhalt: keiner
Maße: ca. 1 x 7,43m (7,43m²)

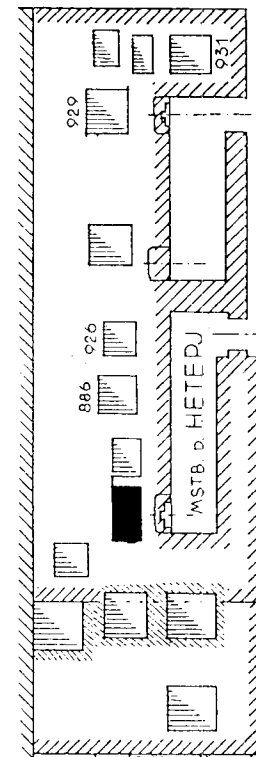
Datierung: Ende 5. Dynastie (Junker)
Bibliographie: Junker, Giza VIII, 46f.



Katalog-Nummer: G310

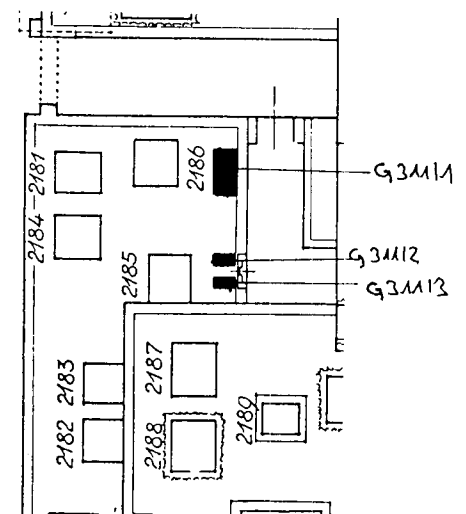
Grab-Nummer: S886/926
Besitzer: Htpj
Grab-Maße: ca. 81,5m²
Kapellen-Maße: ca. 4,5m²
Serdab-Nummer: G310/1
Lokation: hinter der südlichen Scheintür in der Westwand des Opferraumes
Orientierung: NS-orientiert
Apertur: keine Angabe
Beschreibung: keine
Inhalt: keiner
Maße: ca. 1,16 x 0,6m (0,7m²)

Datierung: Ende 5. - 6. Dynastie (PM)
Bibliographie: PM III/1², 241.
Hassan, Giza VII, 101ff.



Katalog-Nummer: G311

Grab-Nummer: S2181/2260 (S2181/2186)
Besitzer: unbekannt
Grab-Maße: ca. 23,88m²
Kapellen-Maße: ca. 4,69m²
Serdab-Nummer: G311/1
Lokation: hinter dem nördlichen Ende der Westwand des Opferraumes
Orientierung: NS-orientiert
Apertur: keine Apertur sichtbar
Beschreibung: keine



Inhalt: keiner
Maße: ca. 0,85 x 0,5m (0,43m²)

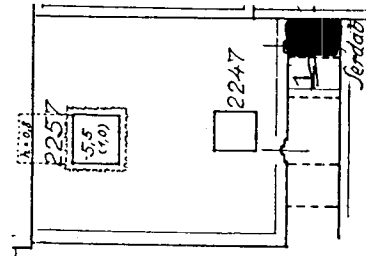
Serdab-Nummer: G311/2
Lokation: hinter dem nördlichen Teil der Südscheintür in der Westwand des Opferraumes
Orientierung: OW-orientiert
Apertur: keine Apertur
Beschreibung: Doppelserdab mit G311/3
Inhalt: keiner
Maße: ca. 0,21 x 0,42m (0,08m²)

Serdab-Nummer: G311/3
Lokation: hinter dem südlichen Teil der Südscheintür in der Westwand des Opferraumes
Orientierung: OW-orientiert
Apertur: keine Apertur
Beschreibung: Doppelserdab mit G311/2
Inhalt: keiner
Maße: ca. 0,21 x 0,42m (0,08m²)

Datierung: 6. Dynastie (Junker)
Bibliographie: Junker, Giza IX, 91f.

Katalog-Nummer: G312

Grab-Nummer: S2247/2257
Besitzer: Jw^f
Grab-Maße: ca. 25m²
Kapellen-Maße: ca. 4,28m²




Serdab-Nummer: G312/1
Lokation: am nördlichen Ende der Korridorkapelle eingebaut
Orientierung: OW-orientiert
Apertur: Apertur durch die Mauer in den Opferraum
Beschreibung: für den Bau des Serdabs, wurde eine Mauer errichtet; mit Kalksteinblöcken bedacht
Inhalt: Jw^f und Mrj sitzend (Kairo JE49691, Junker, Giza IX, Tf. 7d [in situ]; Abb. 27(Sockel))
nach Osten gewandt
Kalksteinopferbecken vor der ehemaligen Scheintür
Maße: ca. 0,71 x 1m (0,71m²)

Datierung: Ende 5. - Anfang 6. Dynastie (PM)
Bibliographie: PM III/1², 119.
Junker, Giza IX, 67f.

Katalog-Nummer: G313

Grab-Nummer: S2411
Besitzer: unbekannt
Grab-Maße: ca. 3,22m²
Kapellen-Maße: keine Angabe




Serdab-Nummer: G313/1
Lokation: in der SO-Ecke der Mastaba
Orientierung: NS-orientiert
Apertur: keine Apertur
Beschreibung: keine
Inhalt: Statuette eines sitzenden Mannes (Leipzig 3025, Katalog Leipzig, Statuen und Statuetten, Kat. Nr. 111)
Maße: ca. 0,5 x 0,7m (0,35m²)

Datierung: 6. Dynastie (PM)
Bibliographie: PM III/1², 120.
 Junker, Giza IX, 32f.

Katalog-Nummer: G314

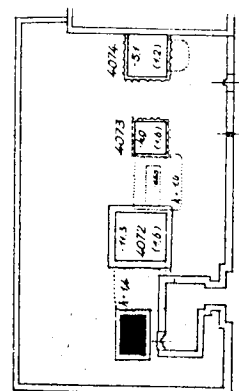
Grab-Nummer: S4040
Besitzer: unbekannt
Grab-Maße: ca. 31,2m²
Kapellen-Maße: ca. 9,38m²
Serdab-Nummer: G314/1
Lokation: hinter der nördlichsten Scheintür in der Westwand des Opferraumes
Orientierung: NS-orientiert
Apertur: Apertur durch die Scheintür der Westwand
Beschreibung: Der Boden liegt auf Höhe der vierten Ziegellage und wird von einer Kalksteinplatte gebildet. Die Wände wurden mit Nilschlamm verfugt und weiß getüncht.
Inhalt: Zwei weibliche Statuetten am Nordende der Bodenplatte:
 Weibliche Sitzstatue (Hildesheim 3111, Martin-Pardey, Plastik II, 83ff.)
 Weibliche Sitzstatue (Kairo, ohne Inv.Nr.)
 Tonschälchen
Maße: ca. 1,1 x 0,8m (0,88m²)

Datierung: 6. Dynastie (PM)
Bibliographie: PM III/1², 108.
 Junker, Giza IX, 179ff.



Katalog-Nummer: G315

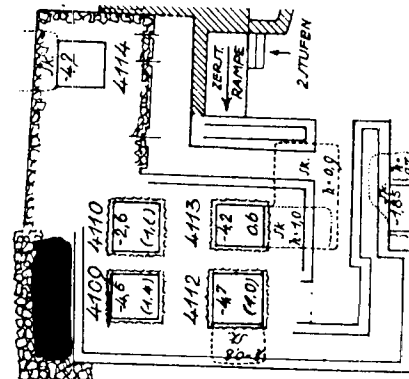
Grab-Nummer: S4072/4074
Besitzer: unbekannt
Grab-Maße: ca. 111,1m²
Kapellen-Maße: ca. 3,6m²
Serdab-Nummer: G315/1
Lokation: hinter der südlichen Scheintür in der Westwand des Opferraumes
Orientierung: NS-orientiert
Apertur: Apertur durch die Westwand unter dem Rundbalken der Scheintür in den Opferraum
Beschreibung: keine



Inhalt: keiner
Maße: ca. 1,42 x 1m (1,42m²)
Datierung: 6. Dynastie (Junker)
 Nach Junker (Giza IX, Einleitung) datieren alle Anlagen im Mittelfeld in die 6. Dynastie
Bibliographie: Junker, Giza IX, 199.

Katalog-Nummer: G316

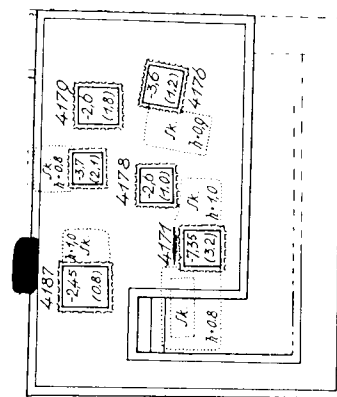
Grab-Nummer: S4109/4114
Besitzer: unbekannt
Grab-Maße: ca. 60m²
Kapellen-Maße: ca. 7,11m²
Serdab-Nummer: G316/1
Lokation: nordwestlich des mit Werksteinen gemauerten Teils der Mastaba und südlich der Geröllmastaba
Orientierung: NS-orientiert
Apertur: keine Apertur erhalten
Beschreibung: keine
Inhalt: keiner
Maße: ca. >2,22 x 0,77m (> 1,71m²)



Datierung: 6. Dynastie
 Nach Junker (Giza IX, Einleitung) datieren alle Anlagen im Mittelfeld in die 6. Dynastie
Bibliographie: Junker, Giza IX, 221ff.

Katalog-Nummer: G317

Grab-Nummer: S4171/4187
Besitzer: unbekannt
Grab-Maße: ca. 90m²
Kapellen-Maße: ca. 11,2m²
Serdab-Nummer: G317/1
Lokation: westlich an S4171/4187 angrenzend
Orientierung: NS-orientiert
Apertur: keine Apertur erhalten
Beschreibung: Ähnlich wie bei G316 glaubt Junker hier einen Serdab zu sehen, der angelegt wurde, um den Winkel zwischen dieser Mastaba und S4300/4307 zu schließen.
Inhalt: keine Angabe
Maße: ca. >4 x >1,142m (>4,568m²)



Datierung: 6. Dynastie
 Nach Junker (Giza IX, Einleitung) datieren alle Anlagen im Mittelfeld in die 6. Dynastie
Bibliographie: Junker, Giza IX, 223f.

Katalog-Nummer: G318

Grab-Nummer: S4215/4314

Besitzer: Mn-jbj

Grab-Maße: ca. 20,93m²

Kapellen-Maße: ca. 4,8m²

Serdab-Nummer: G318/1

Lokation: in der SO-Ecke des oberen Teils des Schachtes S4215

Orientierung: nahezu quadratisch

Apertur: vom Ende der Südwand führt eine länglich-rechteckige Apertur in den Kultraum zur südlichen Scheintür

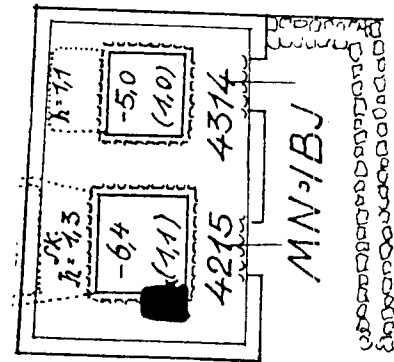
Beschreibung: Die Wände waren stukkirt und weiß getüncht. Mit roter Farbe wurden Linien aufgemalt, die das Ganze gemauert erscheinen lassen.

Inhalt: Reste des Stucks einer oder mehrerer Holzstatuen
Schminkgefäß aus grünem Stein (Junker, Giza IX, Tf. IVa)
Kupferklinge eines Meißels (Hildesheim 3108, 3109, Junker, Giza IX, Tf. IVa)

Maße: keine Angabe

Datierung: 6. Dynastie

Bibliographie: PM III/1², 104.
Junker, Giza IX, 216.



Katalog-Nummer: G319

Grab-Nummer: S4290*

Besitzer: unbekannt

Grab-Maße: ca. 74,2m²

Kapellen-Maße: keine Angabe

Serdab-Nummer: G319/1

Lokation: hinter der südlichen Scheintür in der Ostfassade der Mastaba

Orientierung: OW-orientiert

Apertur: keine Apertur

Beschreibung: keine

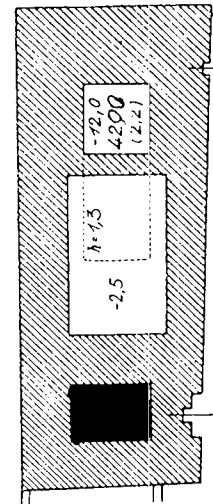
Inhalt: keiner

Maße: ca. 1,5 x 2,3m (3,45m²)

Datierung: 6. Dynastie

Nach Junker (Giza IX, Einleitung) datieren alle Anlagen im Mittelfeld in die 6. Dynastie

Bibliographie: Junker, Giza IX, 226f.



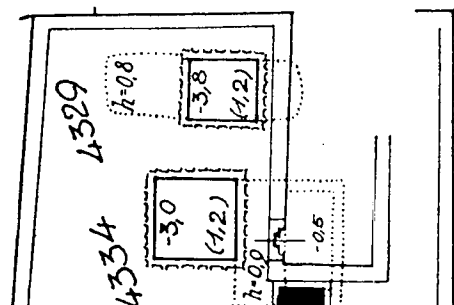
Katalog-Nummer: G320

Grab-Nummer: S4329/4334

Besitzer: unbekannt

Grab-Maße: ca. 25,65m²

Kapellen-Maße: ca. 3,795m²

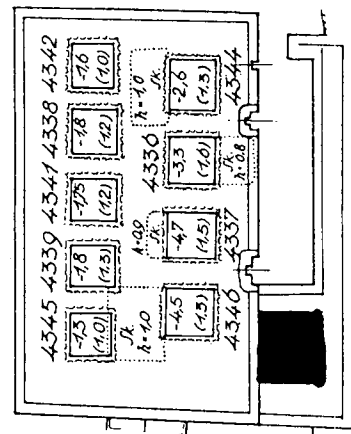


Serdab-Nummer: G320/1
Lokation: hinter der Südwand des Opferraumes
Orientierung: OW-orientiert
Apertur: keine Apertur
Beschreibung: keine
Inhalt: keiner
Maße: ca. 0,5 x 0,55m (0,27m²)

Datierung: 6. Dynastie
 Nach Junker (Giza IX, Einleitung) datieren alle Anlagen im Mittelfeld in die 6. Dynastie
Bibliographie: Junker, Giza IX, 216f.

Katalog-Nummer: G321

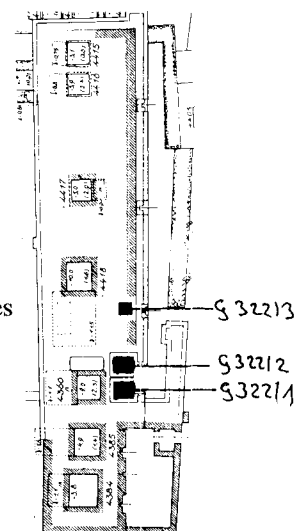
Grab-Nummer: S4336/4346
Besitzer: unbekannt
Grab-Maße: ca. 67,5m²
Kapellen-Maße: ca. 5,8m²
Serdab-Nummer: G321/1
Lokation: hinter der Südwand des Opferraumes
Orientierung: quadratisch
Apertur: keine Apertur
Beschreibung: Die Kultkammer wurde an den Serdab angemauert; innen mit glatten Werksteinen verkleidet
Inhalt: keiner
Maße: ca. 1,16 x 1,16m (1,35m²)



Datierung: 6. Dynastie
 Nach Junker (Giza IX, Einleitung) datieren alle Anlagen im Mittelfeld in die 6. Dynastie
Bibliographie: Junker, Giza IX, 218f.

Katalog-Nummer: G322

Grab-Nummer: S4360/4418
Besitzer: unbekannt
Grab-Maße: 100m²
Kapellen-Maße: ca. 17m²
Serdab-Nummer: G322/1
Lokation: hinter dem südlichen Teil der Südscheintür in der Westwand des Opferraumes
Orientierung: OW-orientiert
Apertur: Apertur durch die Westwand südlich neben der Scheintür in den Opferraum
Beschreibung: keine
Inhalt: keiner
Maße: ca. 0,81 x 1m (0,81m²)



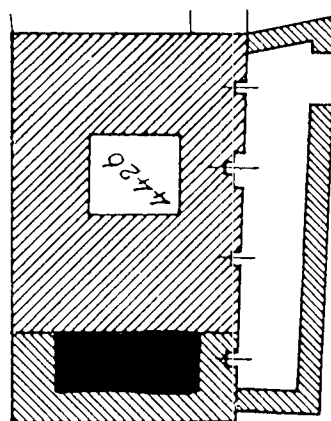
Serdab-Nummer: G322/2
Lokation: hinter dem nördlichen Teil der Südscheintür in der Westwand des Opferraumes
Orientierung: OW-orientiert
Apertur: Apertur durch die Westwand nördlich neben der Scheintür in den Opferraum
Beschreibung: keine
Inhalt: keiner
Maße: ca. 0,81 x 1m (0,81m²)

Serdab-Nummer: G322/3
Lokation: hinter der 2. Scheintür von Süden aus gesehen in der Westwand des Opferraumes
Orientierung: quadratisch
Apertur: Apertur unter dem Architrav der Scheintür in den Opferraum
Beschreibung: keine
Inhalt: keiner
Maße: ca. 0,54 x 0,54m (0,29m²)

Datierung: 6. Dynastie
 Nach Junker (Giza IX, 26) datiert dieser Teil der Nekropole in die 6. Dynastie
Bibliographie: Junker, Giza IX, 244f.

Katalog-Nummer: G323

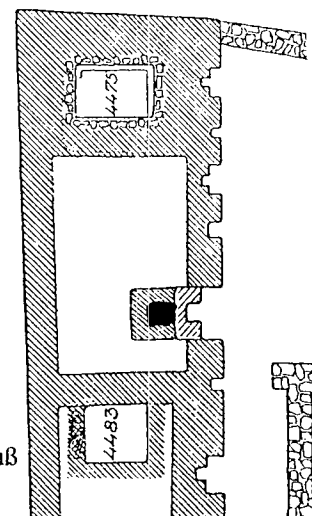
Grab-Nummer: S4426
Besitzer: unbekannt
Grab-Maße: 21,6m²
Kapellen-Maße: ca. 4,752m²
Serdab-Nummer: G323/1
Lokation: hinter der Scheintür des Anbaus in der Westwand des Opferraumes
Orientierung: OW-orientiert
Apertur: keine Apertur
Beschreibung: keine
Inhalt: keiner
Maße: ca. 0,83 x 2,1m (1,74m²)



Datierung: 6. Dynastie
 Nach Junker (Giza IX, Einleitung) datieren alle Anlagen im Mittelfeld in die 6. Dynastie
Bibliographie: Junker, Giza IX, 256.

Katalog-Nummer: G324

Grab-Nummer: S4475/4483
Besitzer: unbekannt
Grab-Maße: ca. 37,4m²
Kapellen-Maße: ca. 8,5m²
Serdab-Nummer: G324/1
Lokation: hinter der 2. Scheintür von Süden aus gesehen in der "Schachtfüllung"
Orientierung: OW-orientiert
Apertur: keine Apertur
Beschreibung: aus Ziegeln gemauert; eine waagerechte Kalksteinplatte diente als Verschluss

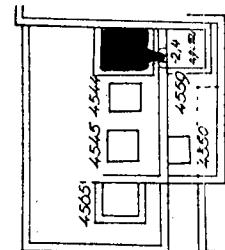


Inhalt: eine kleine Steintafel im Osten
Maße: ca. 0,9 x 0,5m (0,45m²); lichte Weite 0,30m
Photonr.: Junker, Giza V, Abb. 49

Datierung: 6. Dynastie (Junker)
Bibliographie: Junker, Giza V, 166.

Katalog-Nummer: G325

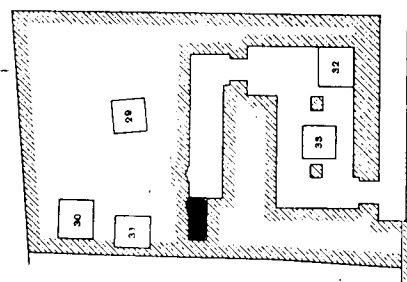
Grab-Nummer: S4544/4565
Besitzer: unbekannt
Grab-Maße: ca. 19,1m²
Kapellen-Maße: keine Angabe
Serdab-Nummer: G325/1
Lokation: hinter der nördlichen Scheintür in der Ostfassade der Mastaba
Orientierung: OW-orientiert
Apertur: Apertur durch die Westwand in den oberen Teil der Scheintür
Beschreibung: keine
Inhalt: keiner
Maße: ca. 1,1 x 1,3m (1,43m²)
Photonr.: Junker, Giza IX, Abb. 54



Datierung: Ende 6. Dynastie (Junker)
Bibliographie: Junker, Giza IX, 121 Anm.1. S. 283.

Katalog-Nummer: G326

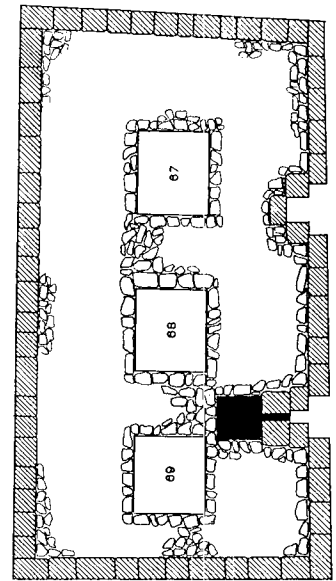
Grab-Nummer: 3bdw
Besitzer: 3bdw
Grab-Maße: 71,925m²
Kapellen-Maße: 18m²
Serdab-Nummer: G326/1
Lokation: hinter der Südwand des Opferraumes
Orientierung: NS-orientiert
Apertur: keine Apertur erkennbar
Beschreibung: keine
Inhalt: keiner
Maße: 1,2 x 0,55m (0,66m²); 1,7m hoch



Datierung: 6. Dynastie (Harpur)
Bibliographie: PM III/1², 51.
 Abu Bakr, Giza, 69ff.
 Harpur, Tomb Decoration, No. 5.

Katalog-Nummer: G327

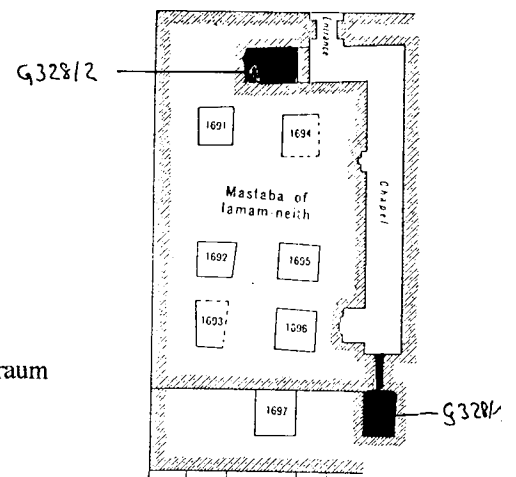
Grab-Nummer: ḥw
Besitzer: ḥw
Grab-Maße: 20,13m²
Kapellen-Maße: keine Angabe
Serdab-Nummer: G327/1
Lokation: über der südlichen Scheintür in der Ostfassade der Mastaba
Orientierung: quadratisch
Apertur: Apertur mündet über der Scheintür in die Fassade
Beschreibung: mit drei Kalksteinblöcken bedacht; die Wände waren mit Gips verputzt
Inhalt: Zwei Statuen, zur Scheintür hin orientiert:
Statue des ḥw stehend (Leclant, Fouilles de travaux I, fig. 29)
Statue der Nfrt stehend (Leclant, Fouilles de travaux I, fig. 30)
Räuchergefäß mit Kohlen
Maße: 0,5 x 0,5m (0,25m²); 0,85m hoch
Photonr.: Abu Bakr, Giza pl. XLVII-XLIX



Datierung: Ende 5. Dynastie (Abu Bakr)
Bibliographie: PM III/1², 62.
Abu Bakr, Giza, 87ff.
Leclant, Fouilles de travaux I, 347f.

Katalog-Nummer: G328

Grab-Nummer: J3m3m-Nt
Besitzer: J3m3m-Nt
Grab-Maße: ca. 84m²
Kapellen-Maße: 14,7m²
Serdab-Nummer: G328/1
Lokation: hinter der Südwand der Korridorkapelle
Orientierung: NS-orientiert
Apertur: Apertur in 1,4m Bodenhöhe durch die Südwand in den Opferraum
Beschreibung: später für eine parasitäre Bestattung verwandt
Inhalt: keiner
Maße: 1,24 x 0,8m (0,99m²)



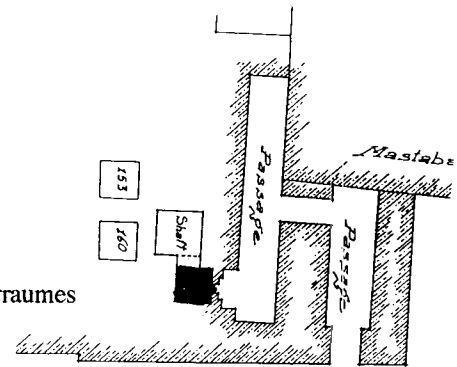
Serdab-Nummer: G328/2
Lokation: hinter der Westwand der Passage
Orientierung: OW-orientiert
Apertur: keine Apertur sichtbar
Beschreibung: bei Hassan nicht beschrieben
Inhalt: keiner
Maße: ca. 1,4 x 1m (1,40m²)

Datierung: Mitte 5. Dynastie (Kanawati)
Bibliographie: PM III/1², 252.
Hassan, Giza IV, 203ff.
Kanawati, Administration, No. 9.

Katalog-Nummer: G329

Grab-Nummer: Jy
Besitzer: Jy
Grab-Maße: keine Angabe
Kapellen-Maße: 6,08m²
Serdab-Nummer: G329/1
Lokation: hinter der südlichen Scheintür in der Westwand des Opferraumes
Orientierung: beinahe quadratisch
Apertur: Apertur durch die Scheintür in den Opferraum
Beschreibung: intrusive parasitäre Bestattung
Inhalt: keiner
Maße: ca. 0,95 x 0,85m (0,81m²)

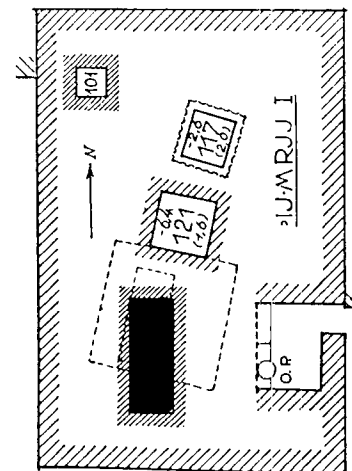
Datierung: Ende 5. Dynastie (Kanawati)
Bibliographie: PM III/1², 285.
Hassan, Giza I, 101ff.
Kanawati, Administration, No. 10.



Katalog-Nummer: G330

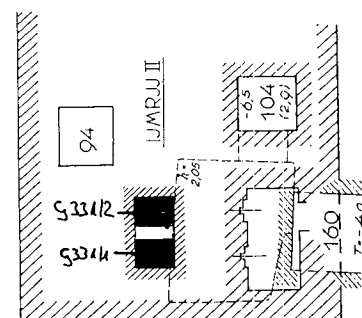
Grab-Nummer: Jjmrj I
Besitzer: Jjmrj I
Grab-Maße: 78,11m²
Kapellen-Maße: ca. 2,745m²
Serdab-Nummer: G330/1
Lokation: hinter der Westwand des Opferraumes
Orientierung: NS-orientiert
Apertur: keine Apertur
Beschreibung: mit Ziegeln ausgekleidet
Inhalt: keiner
Maße: 2,6 x 1,1m (2,86m²)
Photogr.: Junker, Giza X, Abb. 52

Datierung: 6. Dynastie (Junker)
Bibliographie: PM III/1², 218.
Junker, Giza X, 143ff.



Katalog-Nummer: G331

Grab-Nummer: Jjmrj II (S94/160)
Besitzer: Jjmrj II
Grab-Maße: keine Angabe
Kapellen-Maße: 2,99m²
Serdab-Nummer: G331/1
Lokation: hinter der südlichen Scheintür des Opferraumes
Orientierung: OW-orientiert
Apertur: keine Apertur
Beschreibung: in einiger Entfernung von der Scheintür; Doppelserdab, von G331/2 nur durch eine Mauer getrennt



Inhalt: keiner
Maße: ca. 0,78 x 1,05m (0,82m²)

Serdab-Nummer: G331/2
Lokation: hinter der nördlichen Scheintür des Opferraumes
Orientierung: OW-ausgerichtet
Apertur: keine Apertur.
Beschreibung: in einiger Entfernung von der Scheintür; Doppelserdab, von G331/1 nur durch eine Mauer getrennt

Inhalt: keiner
Maße: ca. 0,78 x 1,05m (0,82m²)

Datierung: 6. Dynastie (Junker)
Bibliographie: Junker, Giza X, 153ff.

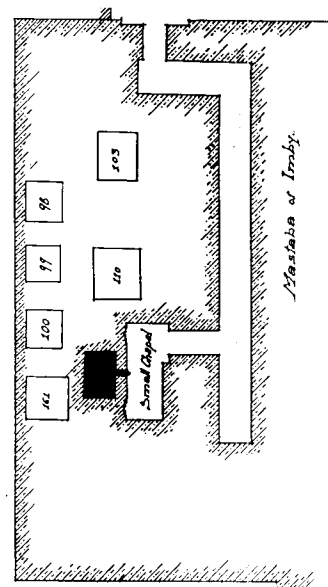
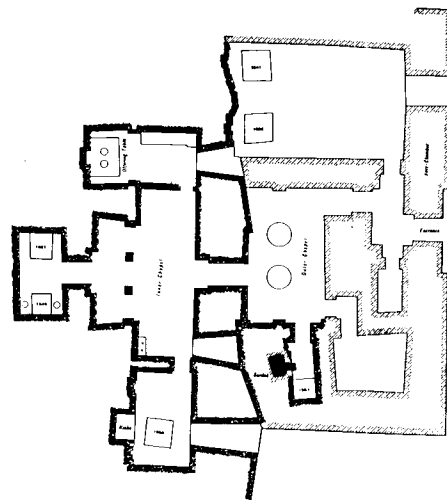
Katalog-Nummer: G332

Grab-Nummer: LG92
Besitzer: Jwn-mnw
Grab-Maße: 198,13m²
Kapellen-Maße: Felsgrab
Serdab-Nummer: G332/1
Lokation: hinter der Westwand der Kammer, die in der Südwand der äußeren Kapelle liegt
Orientierung: NS-orientiert
Apertur: Apertur durch die Westwand in 1,20m Bodenhöhe
Beschreibung: keine
Inhalt: Reste von Holzstatuen
Maße: ca. 1 x 0,71m (0,71m²)

Datierung: Ende 4. Dynastie (Strudwick)
Bibliographie: PM III/1², 237.
Hassan, Giza VII, 13ff.
Strudwick, Administration, No. 7.

Katalog-Nummer: G333

Grab-Nummer: Jmbjj
Besitzer: Jmbjj
Grab-Maße: ca. 139,5m²
Kapellen-Maße: ca. 16,62m²
Serdab-Nummer: G333/1
Lokation: hinter der Mitte der Westwand des Opferraumes
Orientierung: NS-orientiert
Apertur: quadratische Apertur (7 x 7cm) zwischen den beiden Scheintüren durch die Westwand; in 1,25m Bodenhöhe
Beschreibung: keine



Inhalt: Jmbjj sitzend (Hassan, Giza I, pl. LVIII)
Maße: 1,25 x 0,95m (1,19m²); 1,30m hoch

Datierung: Ende 5. Dynastie (Harpur)

Bibliographie: PM III/1², 284f.
Hassan, Giza I, 91ff.
Harpur, Tomb Decoration, No. 23.

Katalog-Nummer: G334

Grab-Nummer: Jn-k³f

Besitzer: Jn-k³f

Grab-Maße: Felsgrab

Kapellen-Maße: keine Angabe

Serdab-Nummer: G334/1

Lokation: hinter der Scheintür der Südwand des Vorraumes an deren westlichen Ende

Orientierung: keine Angabe

Apertur: Apertur durch die Südwand in den Vorraum

Beschreibung: Hassan verweist in der Publikation auf einen Gesamtplan, der aber nicht mitveröffentlicht wurde. Somit liegt von dieser Mastaba kein Grundriß vor.

Inhalt: keiner

Maße: keine Angabe

Datierung: 5. Dynastie (Harpur)

Bibliographie: PM III/1², 214f.
Hassan, Giza IX, 21ff.
Harpur, Tomb Decoration, No. 26.

Katalog-Nummer: G335

Grab-Nummer: Jntj-šđwj (GSE1915)

Besitzer: Jntj-šđwj

Grab-Maße: keine Angabe

Kapellen-Maße: keine Angabe

Serdab-Nummer: G335/1

Lokation: in der Westwand des Anbaus im Südwesten der Mastaba

Orientierung: OW-orientiert

Apertur: vertikale Apertur im obersten Block (13 x 24 cm; 42cm tief) in Sichthöhe der größten Statue

Beschreibung: Der Serdab liegt südwestlich der Mastaba und wurde in den Felsen getieft. Als Eingang zu diesem Anbau dient ein OW-orientierter Korridor, der in einen NS-orientierten Raum mündet, in dessen Westwand der Serdab liegt. Dieser war mit drei horizontalen Kalksteinblöcken verschlossen.

Inhalt: Jntj-šđwj sitzend (Kairo JE98945, Katalog Paris, L'art égyptien, Kat. Nr. 89)

Jntj-šđwj sitzend (Kairo JE98946, Katalog Paris, L'art égyptien, Kat. Nr. 90)

Jntj-šđwj sitzend (Kairo JE98947, Katalog Paris, L'art égyptien, Kat. Nr. 91)

Jntj-šđwj stehend (Kairo JE98948, Katalog Paris, L'art égyptien, Kat.Nr. 92)

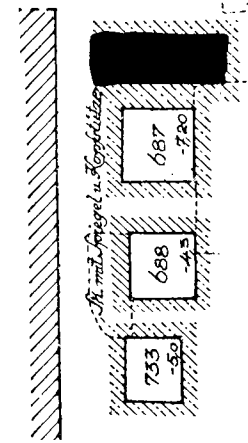
Maße: 0,92 x 0,68m (0,62m²)
Photogr.: Katalog Paris, L'art égyptien, fig. 151

Datierung: 5. Dynastie
Nach Hawass datiert das Grab in die 4. Dynastie. Meiner Meinung nach spricht die Qualität der Statuen, sowie ihre Größe für eine spätere Datierung. Eine Datierung der Mastaba in die 5. Dynastie aufgrund der Plastik, ist meines Erachtens der frühestmögliche Zeitpunkt. Um das Grab genauer datieren zu können, bleibt die Veröffentlichung des Grabes abzuwarten.

Bibliographie: Hawass, Workmen's Community.
Hawass, *Jntj-šdw*, 187ff.
Katalog Paris, L'art égyptien, 250ff.

Katalog-Nummer: G336

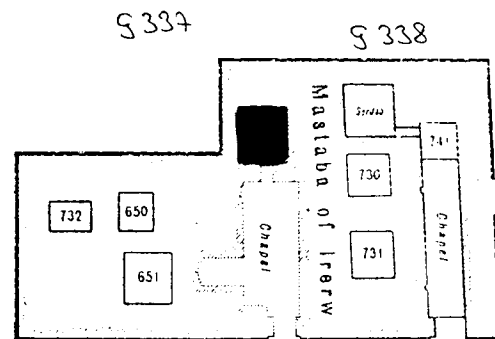
Grab-Nummer: Jry-n-šhtj
Besitzer: Jry-n-šhtj
Grab-Maße: nicht erhalten
Kapellen-Maße: nicht erhalten
Serdab-Nummer: G336/1
Lokation: nördlich des Schachtes 687
Orientierung: OW-orientiert
Apertur: keine Apertur erhalten
Beschreibung: mit Bruchsteinen gemauert
Inhalt: keiner
Maße: ca. 0,5 x >1,75m (0,875m²)



Datierung: Ende 6. Dynastie - 1. Zwischenzeit (PM)
Bibliographie: PM III/1², 167.
Junker, Giza VIII, 151ff.

Katalog-Nummer: G337

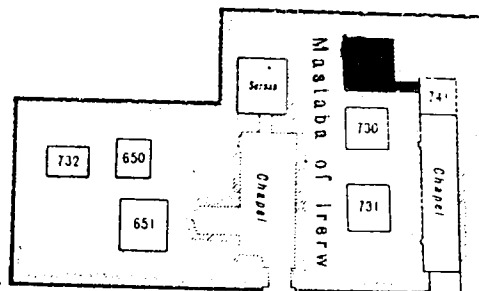
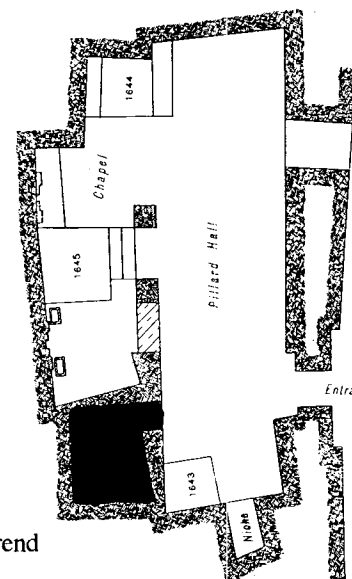
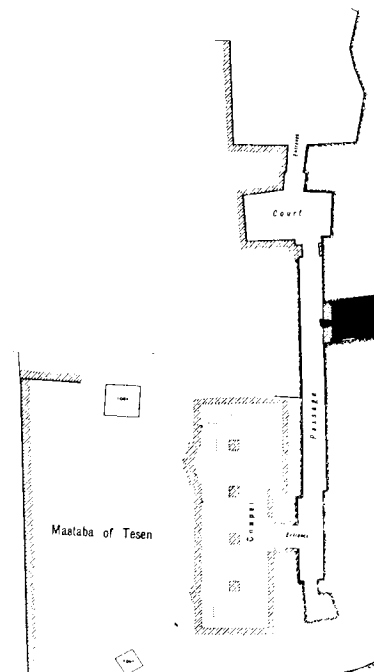
Grab-Nummer: Jrrw
Besitzer: Jrrw
Grab-Maße: ca. 97,2m²
Kapellen-Maße: ca. 5,53m²
Serdab-Nummer: G337/1
Lokation: hinter der Nordwand des Opferraumes
Orientierung: quadratisch
Apertur: Apertur (0,4 x 0,37m) durch die Nordwand in den Opferraum
Beschreibung: keine
Inhalt: keiner
Maße: 1,55 x 1,55m (2,40m²)



Datierung: Ende 5. - 6. Dynastie (Harpur)
Bibliographie: PM III/1², 280.
Hassan, Giza III, 57ff.
Harpur, Tomb Decoration, No. 31.

G337

G338

Katalog-Nummer: G338**Grab-Nummer:** *Jrrw***Besitzer:** unbekannt (Diese Mastaba bildet mit G337 ein Doppelgrab.
Der Besitzer der Kat. Nr. G337 heißt *Jrrw*; der Besitzer der Kat.Nr. G338
ist unbekannt. Das Grab wird aber insgesamt als das Grab des *Jrrw* bezeichnet.**Grab-Maße:** ca. 97,2m²**Kapellen-Maße:** ca. 5,1m²**Serdab-Nummer:** G338/1**Lokation:** hinter dem nördlichen Ende der Westwand des Opferraumes**Orientierung:** quadratisch**Apertur:** Apertur durch die Westwand in den Opferraum führend**Beschreibung:** keine**Inhalt:** keiner**Maße:** ca. 1,28 x 1,28m (1,63m²)**Datierung:** Ende 5. - 6. Dynastie (Harpur)**Bibliographie:** Hassan, Giza III, 57ff.
Harpur, Tomb Decoration, No. 31.**Katalog-Nummer: G339****Grab-Nummer:** *Jr-shw***Besitzer:** *Jr-shw***Grab-Maße:** ca. 405m²**Kapellen-Maße:** Felsgrab**Serdab-Nummer:** G339/1**Lokation:** hinter der Westwand der Pfeilerhalle**Orientierung:** NS-orientiert**Apertur:** Apertur in 1,20m Höhe durch die Westwand in die Pfeilerhalle führend**Beschreibung:** keine**Inhalt:** keiner**Maße:** 1,56 x 1,75m (2,73m²)**Datierung:** Ende 4. Dynastie (PM)**Bibliographie:** PM III/1², 240.
Hassan, Giza VII, 65ff.**Katalog-Nummer: G340****Grab-Nummer:** *Jtj-sn***Besitzer:** *Jtj-sn***Grab-Maße:** ca. 242,38m²**Kapellen-Maße:** ca. 56,225m²**Serdab-Nummer:** G340/1**Lokation:** hinter der Ostwand des Korridors**Orientierung:** OW-orientiert**Apertur:** Apertur durch die Ostwand zum Korridor hin

Beschreibung: später für eine parasitäre Bestattung benutzt
Inhalt: keiner
Maße: ca. 2,3 x 1,83m (4,20m²)

Datierung: Mitte - Ende 5. Dynastie (Harpur)

Bibliographie: PM III/1², 252f.
 Hassan, Giza V, 261ff.
 Harpur, Tomb Decoration, No. 35.

Katalog-Nummer: G341

Grab-Nummer: Jff

Besitzer: Jff

Grab-Maße: 153,12m²

Kapellen-Maße: ca. 25,75m²

Serdab-Nummer: G341/1

Lokation: hinter dem nördlichen Teil der Westwand des Korridors

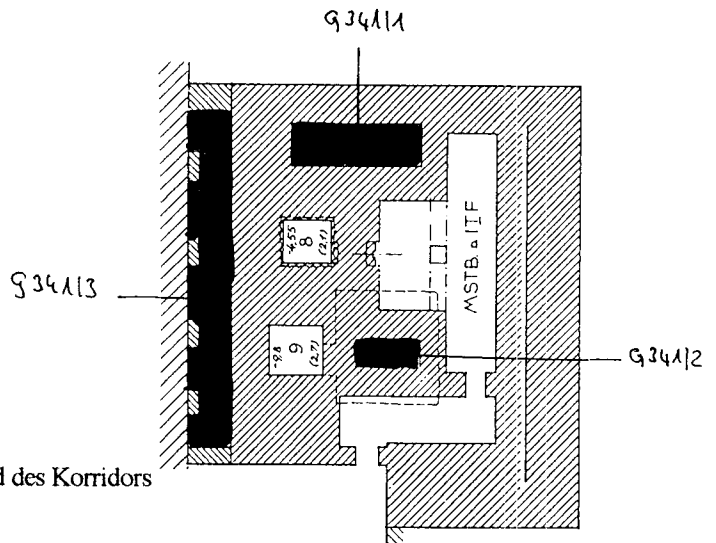
Orientierung: OW-orientiert

Apertur: keine Apertur

Beschreibung: ganz aus Werksteinen gemauert; mit acht Kalksteinplatten bedacht; darüber Bruchsteine

Inhalt: Reste von Holzstatuen

Maße: 3,9 x 1,2m (4,68m²)



Serdab-Nummer: G341/2

Lokation: hinter dem südlichen Teil der Westwand des Korridors

Orientierung: OW-orientiert

Apertur: keine Apertur

Beschreibung: aus Werksteinen errichtet; mit fünf Kalksteinplatten bedacht; darüber Bruchsteine

Inhalt: Reste von Holzstatuen

Maße: 1,8 x 0,75m (1,35m²)

Serdab-Nummer: G341/3

Lokation: ganz an der Westfassade der Mastaba gelegen

Orientierung: NS-orientiert

Apertur: keine Apertur

Beschreibung: Der Serdab erstreckt sich fast über die ganze Breite der Mastaba. Für die Deckplatten wurden vier Pfeiler errichtet, die den ganzen Raum in fünf Nischen gliedern. Später für parasitäre Bestattungen benutzt.

Inhalt: Ehepaar (Jff und Frau) sitzend (Wien ÄS 8410, Rogge, Statuen, 144ff.); in der südlichen Nische der Mastaba

Maße: 10 x 1,2m (12,0m²)

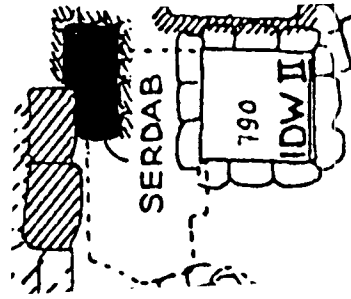
Photogr.: Junker, Giza X, Tf. XIIIc

Datierung: 6. Dynastie (Junker)

Bibliographie: PM III/1², 216f.
 Junker, Giza X, 92ff.

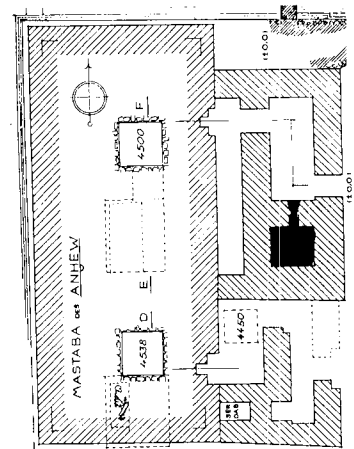
Katalog-Nummer: G342

- Grab-Nummer:** Jdw II
Besitzer: Jdw II
Grab-Maße: keine Angabe
Kapellen-Maße: keine Angabe
Serdab-Nummer: G342/1
Lokation: westlich des Schachtes
Orientierung: NS-orientiert
Apertur: keine Apertur erkennbar
Beschreibung: mit Kalksteinplatten bedacht; nach PM unterhalb von G5550, also nicht G5550 selbst, wie von Junker angenommen.
Inhalt: Mehrere Holzstatuen (in Kairo, Wien, Hildesheim) fast vollständig von Termiten zerfressen; im SO die Statuen des Grabherrn, daneben Boote; westlich und östlich Dienerstatuen:
Jdw stehend (ohne Inventarnummer)
Jdw und Frau (ohne Inventarnummer)
Gruppe von zwei Kornmahlenden (Hildesheim 2521)
Teigkneiter (ohne Inventarnummer)
Bäcker am Ofen (ohne Inventarnummer)
Bierbrauerutensilien (Hildesheim 2520, Martin-Pardey, Plastik I, 146f.)
Utensilien, evtl. zum Bierbrauen (Hildesheim 2523, Martin-Pardey, Plastik I, 146f.)
Gefäß einer Dienerfigur (Hildesheim 2522, Martin-Pardey, Plastik I, 146f.)
Kohlebecken eines bratenden Dieners (Hildesheim 2524, Martin-Pardey, Plastik I, 146f.)
Diener mit Last (ohne Inventarnummer)
Bäuerin mit Korb auf dem Kopf (ohne Inventarnummer)
Bäuerin mit Korb auf dem Kopf (ohne Inventarnummer)
Boot mit Bemannung (ohne Inv., Schmitz, Untersuchungen, Tf. 4.)
Boot mit Bemannung (ohne Inv., Schmitz, Untersuchungen, Tf. 4.)
weitere Holzreste (Hildesheim, ohne Inv., Schmitz, Untersuchungen, 19)
Maße: ca. 2,36 x 1,27m (2,99m²)
Photogr.: Junker, Giza VIII, Tf. XVI
- Datierung:** Ende 6. Dynastie (Junker)
Bibliographie: PM III/1², 165f.
Junker, Giza VIII, 90ff.
Schmitz, Untersuchungen, 18.



Katalog-Nummer: G343

- Grab-Nummer:** Ḥw/1 (nördliche Kapelle)
Besitzer: Ḥw
Grab-Maße: 137,5m²
Kapellen-Maße: ca. 25,2m²
Serdab-Nummer: G343/1
Lokation: hinter der Südwand des Vorraumes
Orientierung: nahezu quadratisch
Apertur: schmale trichterförmige Apertur durch die Südwand in den Vorraum, in eine Maueraussparung mündend
Beschreibung: Deckplatte noch in situ



Inhalt: keiner
Maße: ca. 1,42 x 1,64m (2,32m²)

Datierung: 6. Dynastie (PM)

Bibliographie: PM III/1², 100f.
Junker, Giza V, 128ff.

Katalog-Nummer: G344

Grab-Nummer: $\epsilon nhw/2$ (südliche Kapelle)
Besitzer: unbekannt (Dieses Grab bildet mit der vorangegangenen Kat.Nr. G343 ein Doppelgrab, für einen Grabbesitzer. Allerdings ist nur aus dem anderen Teil des Grabes eine für ϵnhw beschriftete Scheintür erhalten).

Grab-Maße: 186m²

Kapellen-Maße: ca. 25,135m²

Serdab-Nummer: G344/1

Lokation: hinter der Westwand der Nische in der SW-Ecke des Vorraumes

Orientierung: OW-orientiert

Apertur: keine Apertur

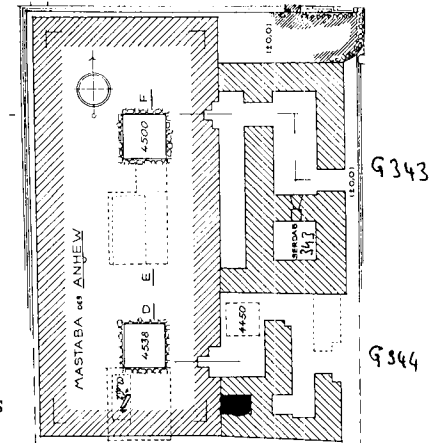
Beschreibung: keine

Inhalt: keiner

Maße: ca. 0,71 x 1,14m (0,80m²)

Datierung: 6. Dynastie (PM)

Bibliographie: PM III/1², 100f.
Junker, Giza V, 128ff.



Katalog-Nummer: G345

Grab-Nummer: $\epsilon nh-m^c-R^c$

Besitzer: $\epsilon nh-m^c-R^c$

Grab-Maße: ca. 52,58m²

Kapellen-Maße: Felsgrab

Serdab-Nummer: G345/1

Lokation: in die NW-Ecke des Pfeilerraumes gebaut

Orientierung: OW-orientiert

Apertur: Apertur durch die Ostwand (0,74 x 0,15m außen, 0,60 x 0,15m innen) in den Pfeilerraum

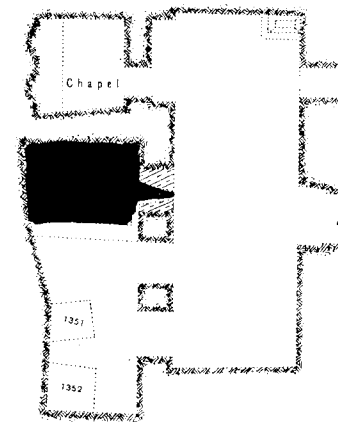
Beschreibung: Der Zwischenraum zwischen dem nördlichsten und dem mittleren Pfeiler wurde mit einer Kalksteinwand zugesetzt, ebenso der Zwischenraum zwischen dem mittleren Pfeiler und der Westwand. Die unteren Lagen waren noch in situ.

Inhalt: keiner

Maße: ca. 2,76 x 2,09m (5,76m²)

Datierung: Ende 4. - Anfang 5. Dynastie (Strudwick)

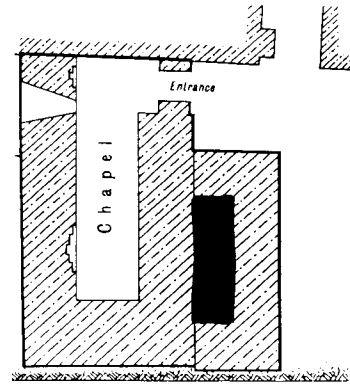
Bibliographie: PM III/1², 246.
Hassan, Giza VI(3), 35ff.
Strudwick, Administration, No. 29.



Katalog-Nummer: G346

Grab-Nummer: $\epsilon nh-m-s^3.f$
Besitzer: $\epsilon nh-m-s^3.f$
Grab-Maße: ca. 21,25m²
Kapellen-Maße: ca. 4,48m²
Serdab-Nummer: G346/1
Lokation: gegen die Ostfassade des Grabes gebaut
Orientierung: NS-orientiert
Apertur: keine Apertur erhalten
Beschreibung: nur noch eine Steinlage erhalten
Inhalt: keiner
Maße: 2 x 0,7m (1,40m²)

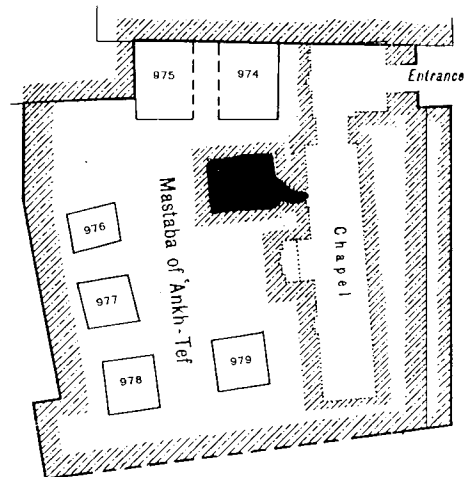
Datierung: Ende 5.- 6. Dynastie (Harpur)
Bibliographie: PM III/1², 246.
Hassan, Giza VI(3), 147ff.
Harpur, Tomb Decoration, No. 46.



Katalog-Nummer: G347

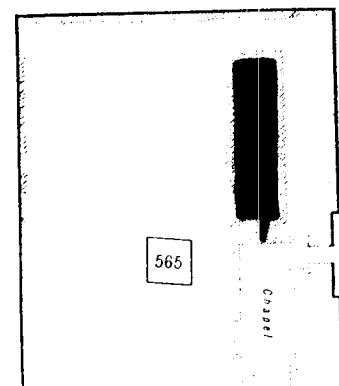
Grab-Nummer: $\epsilon nh-tf$
Besitzer: $\epsilon nh-tf$
Grab-Maße: ca. 33,217m²
Kapellen-Maße: ca. 7,165m²
Serdab-Nummer: G347/1
Lokation: hinter der nördlichen Scheintür des Opferraumes
Orientierung: OW-orientiert
Apertur: Apertur unter der Trommel der Scheintür durch in den Opferraum
Beschreibung: Das Dach wird von zwei anepigraphen Scheintüren gebildet.
Inhalt: $\epsilon nh-tf$ sitzend (Kairo JE 87808, Hassan, Giza V, pl. XXIV)
Kornmahlende (Kairo JE 87818, Hassan, Giza V, pl. XXV)
Maße: 1,3 x 0,9m (1,17m²); 0,75m hoch.
Photonr.: Hassan, Giza V, pl. XXIII.

Datierung: 6. Dynastie (Harpur)
Bibliographie: PM III/1², 275.
Hassan, Giza V, 225ff.
Harpur, Tomb Decoration, No. 51.



Katalog-Nummer: G348

Grab-Nummer: W³⁵-Pth
Besitzer: W³⁵-Pth
Grab-Maße: ca. 172m²
Kapellen-Maße: ca. 8,4m²

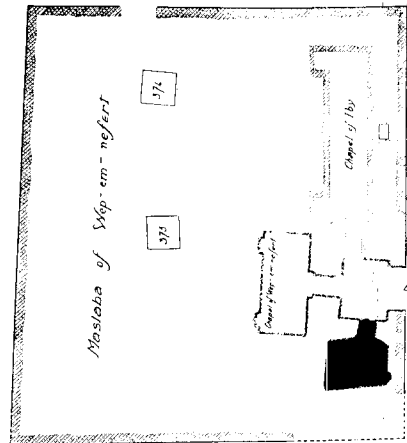


Serdab-Nummer: G348/1
Lokation: hinter der Nordwand des Opferraumes
Orientierung: NS-orientiert
Apertur: Apertur (15 x 12cm) in 1,35m Höhe durch die Nordwand in den Opferraum
Beschreibung: Boden fällt von Norden nach Süden hin ab
Inhalt: Scheingefäß
Maße: 5,4 x 1,4m (7,56m²); 2,2m hoch

Datierung: Ende 5. - 6. Dynastie (PM)
Bibliographie: PM III/1², 280.
 Hassan, Giza III, 1ff.

Katalog-Nummer: G349

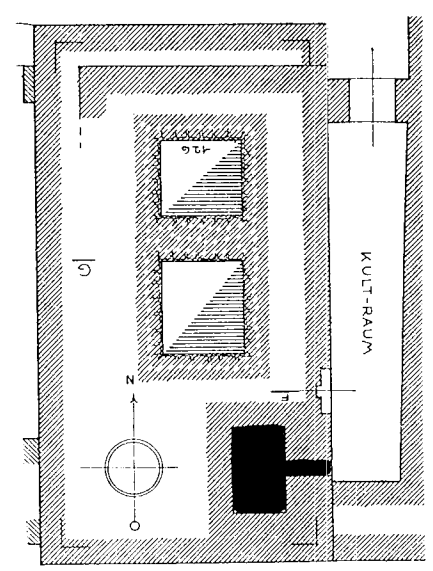
Grab-Nummer: Wp-m-nfrrt
Besitzer: Wp-m-nfrrt
Grab-Maße: ca. 460,56m²
Kapellen-Maße: ca. 68,876m²
Serdab-Nummer: G349/1
Lokation: hinter der Südwand des Vestibüls
Orientierung: OW-orientiert
Apertur: Apertur (0,7 x 1,05m; 1,60m hoch) durch die Südwand in das Vestibül
Beschreibung: das Bodenniveau ist 5cm tiefer als das des Vestibüls
Inhalt: Mrs-^{sn}h stehend (Kairo JE 72214, Hassan, Giza II, pl. LXV)
 Mrs-^{sn}h stehend (Kairo JE 72215, Hassan, Giza II, pl. LXVI)
 Mrs-^{sn}h stehend (Kairo JE 72216, Hassan, Giza II, pl. LXVII)
 Mrs-^{sn}h stehend (Kairo JE 72217, Hassan, Giza II, pl. LXVIII)
 Reste einer Sitzstatue der Mrs-^{sn}h aus rotem Granit (ohne Inventarnummer, Hassan, Giza II, pl. LXIX(2))
Maße: 3,06 x 2,35m (7,19m²); 1,8m hoch
Photonr.: Hassan, Giza II, pl. LXIV.



Datierung: Mitte - Ende 5. Dynastie (Harpur)
Bibliographie: PM III/1², 281f.
 Hassan, Giza II, 179ff.
 Harpur, Tomb Decoration, No. 56.

Katalog-Nummer: G350

Grab-Nummer: Wsr
Besitzer: Wsr
Grab-Maße: ca. 28,9m²
Kapellen-Maße: ca. 3,9m²
Serdab-Nummer: G350/1
Lokation: hinter dem südlichen Ende der Westwand des Opferraumes
Orientierung: NS-orientiert
Apertur: Apertur in Form eines flachen Schlitzes durch die Westwand in den Opferraum
Beschreibung: aus Werksteinen gemauert



Inhalt: Mann stehend anepigraph (Kairo, ohne Inventarnummer, Junker, Giza VI, Tf. 17b-c)
Maße: 1,2 x 0,6m (0,72m²); 1m hoch.

Datierung: Ende 5. Dynastie (Harpur)

Bibliographie: PM III/1², 121.
Junker, Giza VI, 186ff.
Harpur, Tomb Decoration, No. 61.

Katalog-Nummer: G351

Grab-Nummer: *Wtt-htp*

Besitzer: *Wtt-htp*

Grab-Maße: 100,056m²

Kapellen-Maße: ca. 11,07m²

Serdab-Nummer: G351/1

Lokation: hinter der Westwand des Vestibüls

Orientierung: OW-orientiert.

Apertur: Apertur in 1,42m Höhe durch die Westwand in das Vestibül führend

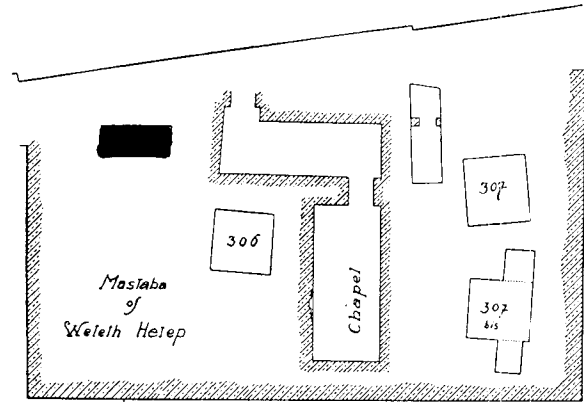
Beschreibung: Dach gestört

Inhalt: Mann sitzend (Kairo JE 87809, Hassan, Giza II, pl. I)
Mann sitzend (Kairo JE 87810, Hassan, Giza II, pl. II)
Mann sitzend (Kairo Temp.No. 19.6.46.11, Hassan, Giza II, pl. II)

Maße: 0,8 x 1,8m (1,44m²); 1,85m hoch

Datierung: Ende 4. - 5. Dynastie (PM)

Bibliographie: PM III/1², 273.
Hassan, Giza II, 1ff.



Katalog-Nummer: G352

Grab-Numme *Pth-htp* (I)

Besitzer: *Pth-htp*

Grab-Maße: ca. 89,93m²

Kapellen-Maße: ca. 13,77m²

Serdab-Nummer. G352/1

Lokation: hinter der Westwand des Kapellenraumes a oder der Nordwand des Kapellenraumes b; Bezug unklar

Orientierung: OW-orientiert.

Apertur: keine Apertur

Beschreibung: keine

Inhalt: keiner

Maße: ca. 1,5 x 6,08m (9,12m²)

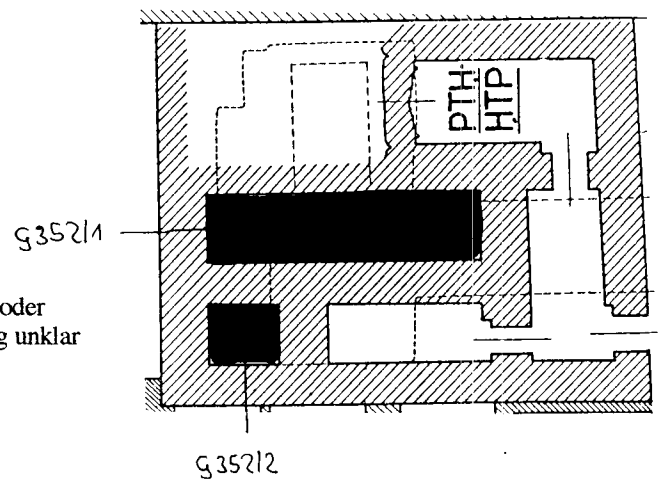
Serdab-Nummer: G352/2

Lokation: hinter der Westwand des Kapellenraumes b

Orientierung: OW-orientiert

Apertur: keine Apertur

Beschreibung: keine

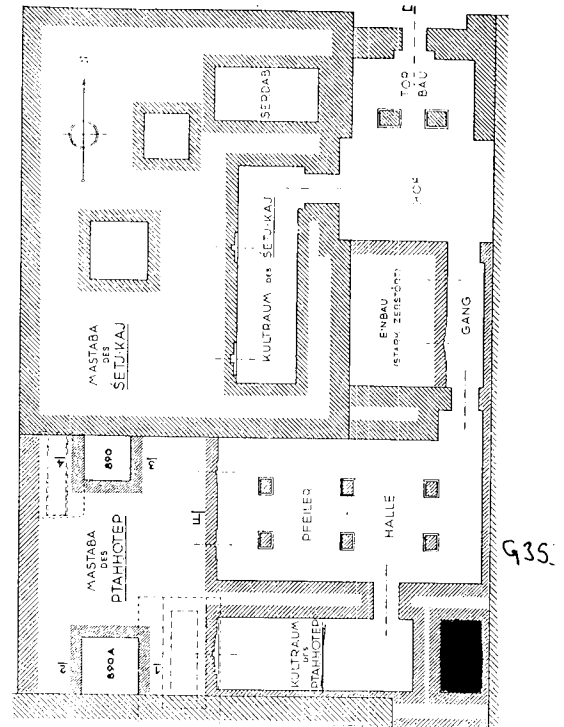


Inhalt: keiner
Maße: ca. 1,16 x 1,5m (1,74m²)
Datierung: Anfang 6. Dynastie (Harpur)
Bibliographie: PM III/1², 228.
 Junker, Giza XI, 98ff.
 Harpur, Tomb Decoration, No. 77.

Katalog-Nummer: G353

Grab-Nummer: Pth-htp (II)
Besitzer: Pth-htp
Grab-Maße: ca. 79,05m²
Kapellen-Maße: ca. 34,235m²
Serdab-Nummer: G353/1
Lokation: hinter der Ostwand des Opferraumes
Orientierung: NS-orientiert
Apertur: keine Apertur
Beschreibung: OW-orientierte Kalksteinplatten als Bedachung
Inhalt: keiner
Maße: ca. 1,75 x 1m (1,75m²)
Photonr.: Junker, Giza VII, Abb. 84 (Deckplatten in situ)

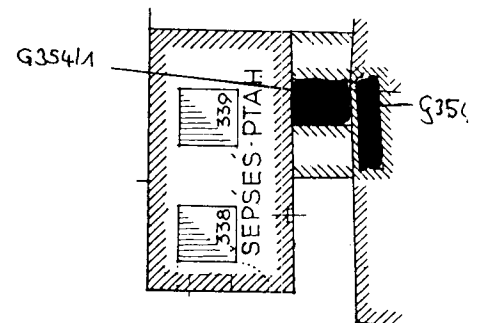
Datierung: Anfang 6. Dynastie (PM)
Bibliographie: PM III/1², 160f.
 Junker, Giza VII, 192ff.



Katalog-Nummer: G354

Grab-Nummer: Pth-špss I
Besitzer: Pth-špss I
Grab-Maße: ca. 15m²
Kapellen-Maße: ca. 1,8m²
Serdab-Nummer: G354/1
Lokation: in der Nordhälfte des Opferraumes eingebaut
Orientierung: OW-orientiert
Apertur: keine Apertur erhalten
Beschreibung: Zwei Werksteinmauern begrenzen den Serdab im Norden und Süden.
 Mit der Errichtung des Serdabs wurde der Zwischenraum zwischen Pth-špss I und der östlich angrenzenden Mastaba geschlossen.

Inhalt:
an der Nordwand nach Süden blickend:
 Pth-špss I stehend (Wien ÄS 7508, Rogge, Statuen, 68ff.)
 Pth-špss I schreitend (Wien ÄS 7499, Rogge, Statuen, 32ff.)
 Dyade des Pth-špss I stehend (Kairo JE 43961, Junker, Giza VII, Tf. XX.)
an der Ostwand:
 Bäcker (Hildesheim 2140, Martin-Pardey, Plastik I, 105ff.)
 Kornmahlende (Wien ÄS 7500, Rogge, Statuen, 36ff.)
 Frau stehend (Kairo JE 43964, Junker, Giza VII, Tf. XXa)
an der Südwand:
 Dyade des Pth-špss I stehend (Hildesheim 2144, Martin-Pardey, Plastik I, 126ff.)
 Pth-špss I stehend (Kairo JE 43963, Junker, Giza VII, Tf. XXa)



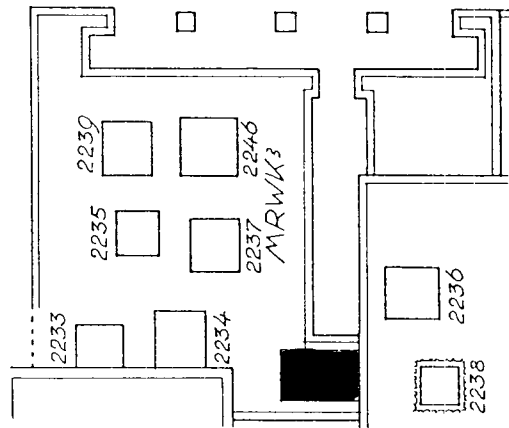
an der Westwand:
 Krugausschmierender
 Topfreiniger (Hildesheim 2142, Martin-Pardey, Plastik I, 119f. Nach Martin-Pardey in das Grab verschleppt)
im Osten:
 Schreiber (Kairo JE 43966, Junker, Giza VII, Tf. XXa-b)
im Südwesten:
 Lesender (Hildesheim 2141, Martin-Pardey, Plastik I, 112ff.)

Maße: ca. 0,72 x 0,9m (0,65m²)
Photogr.: Junker, Giza VII, Tf. XIX.

Serdab-Nummer: G354/2
Lokation: als Nische in die Westfassade der östlich angrenzenden Mastaba eingearbeitet
Orientierung: NS-orientiert
Apertur: keine Apertur erkennbar
Beschreibung: etwas höher gelegen als G354/1
Inhalt: alle Statuen waren nach Westen hin ausgerichtet:
Pth-špss stehend (Wien AS 7503, Rogge, Statuen, 50ff.)
Pth-špss und *Nj-sj-rdj* stehend (Wien AS 7501, Rogge, Statuen, 41ff.)
Maße: ca. 1,27 x 0,36m (0,45m²)
Datierung: 6. Dynastie (Junker)
Bibliographie: PM III/1², 151f.
 Junker, Giza VII, 92ff.

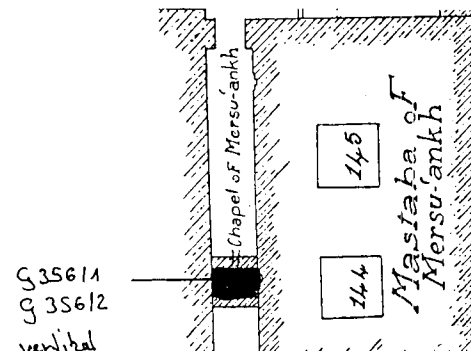
Katalog-Nummer: G355

Grab-Nummer: *Mrw-k³*
Besitzer: *Mrw-k³*
Grab-Maße: ca. 65m²
Kapellen-Maße: ca. 5m²
Serdab-Nummer: G355/1
Lokation: hinter der Südwand des Opferraumes
Orientierung: OW-orientiert
Apertur: keine Apertur erkennbar
Beschreibung: keine
Inhalt: keiner
Maße: ca. 0,71 x 1,42m (1,00m²)
Datierung: Ende 5. - 6. Dynastie (Harpur)
Bibliographie: PM III/1², 118f.
 Junker, Giza IX, 70ff.
 Harpur, Tomb Decoration, No. 95.



Katalog-Nummer: G356

Grab-Nummer: *Mr-sw-ꜥnh*
Besitzer: *Mr-sw-ꜥnh*
Grab-Maße: 18,8m²
Kapellen-Maße: 2,4m²



Serdab-Nummer: G356/1
Lokation: an das Nordende des Opferraumes gebaut
Orientierung: OW-orientiert
Apertur: rechteckige Apertur (4 x 20cm)
Beschreibung: vor den Serdab G356/2 gebaut und damit die nördliche Scheintür zur Hälfte verdeckend; über der Apertur zweireihige Inschrift mit einer Opferformel (Hassan, Giza I, fig. 183)
Inhalt: Triade des *Mr-sw-ḥ* stehend (Kairo JE 66618, Hassan, Giza I, pl. LXX)
 Brauerin (ohne Inventarnummer, Hassan, Giza I, pl. LXXI)
Maße: Die Maße sind nicht mehr erkennbar, da nur einer von beiden Serdabs im Plan verzeichnet ist (ohne Maßstab).

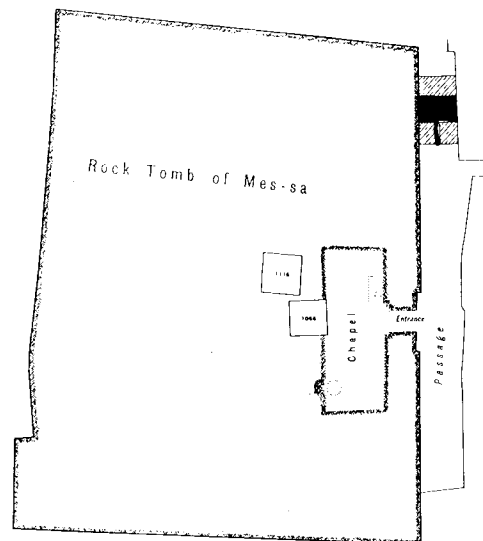
Serdab-Nummer: G356/2
Lokation: an das Nordende des Opferraumes gebaut
Orientierung: OW-orientiert
Apertur: Die Apertur (40 x 5cm) liegt 57cm über dem Deckenniveau des unteren Serdabs.
Beschreibung: Dieser Serdab ist vor dem Serdab G256/1 angelegt worden. Die Front ist dekoriert: oben eine Opferformel, in der Mitte eine Opferliste, unten *Mr-sw-ḥ*, dem sein Sohn opfert (Hassan, Giza I, fig. 184)
Inhalt: Dyade des *Mr-sw-ḥ* (Kairo JE 66620, Hassan, Giza I, pl. LXII)
 Ehepaar stehend (Kairo JE 66619, Hassan, Giza I, pl. LXIII)
Mr-sw-ḥ und 2 Töchter (*Jj-mrt* und *Hwtjhr-wr*) stehend (Kairo JE 66617, Hassan, Giza I, pl. LXIV)
Maße: Die Maße sind nicht mehr erkennbar, da nur einer von beiden Serdabs im Plan verzeichnet ist (ohne Maßstab).
Photogr.: Hassan, Giza I, pl. LXVII.

Datierung: Ende 5. Dynastie (Harpur)
Bibliographie: PM III/12, 269f.
 Hassan, Giza I, 104ff.
 Reeves, New Statue Fragment, 47ff.
 Harpur, Tomb Decoration, No. 99.

Katalog-Nummer: G357

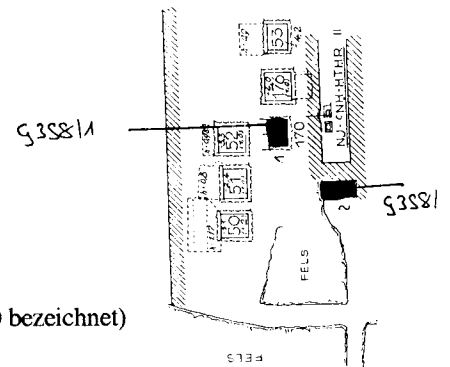
Grab-Nummer: Ms-s³
Besitzer: Ms-s³
Grab-Maße: ca. 294,5m²
Kapellen-Maße: 12,36m²
Serdab-Nummer: G357/1
Lokation: hinter der Nordwand des Korridors
Orientierung: OW-orientiert
Apertur: zwei Aperturen übereinander (0,75 x 0,14m; 0,11m hoch) durch die Nordwand in den Korridor führend
Beschreibung: keine
Inhalt: keiner
Maße: 1 x 0,95m (0,95m²); 1,8m hoch

Datierung: Mitte 5. Dynastie (Harpur)
Bibliographie: PM III/12, 254.
 Hassan, Giza V, 289ff.
 Harpur, Tomb Decoration, No. 103.



Katalog-Nummer: G358

Grab-Numme: Nj-^cnh-Hthr II
Besitzer: Nj-^cnh-Hthr II
Grab-Maße: keine Angabe
Kapellen-Maße: ca. 4m²
Serdab-Nummer: G358/1
Lokation: hinter dem südlichen Teil der Westwand des Opferraumes (als 170 bezeichnet)
Orientierung: NS-orientiert
Apertur: keine Apertur erkennbar
Beschreibung: keine
Inhalt: keiner
Maße: 0,9 x 0,64m (0,58m²)



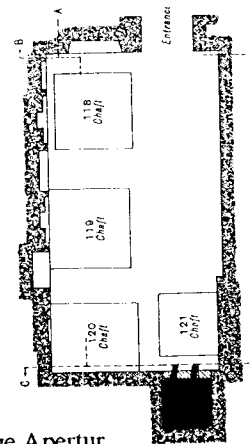
Serdab-Nummer: G358/2
Lokation: hinter der Südwand des Opferraumes
Orientierung: OW-orientiert
Apertur: keine Apertur erkennbar
Beschreibung: keine
Inhalt: keiner
Maße: ca. 0,6 x 1,2m (0,72m²)

Datierung: 6. Dynastie (PM)

Bibliographie: PM III/1², 218.
Junker, Giza X, 139f.

Katalog-Nummer: G359

Grab-Nummer: Nj-wd³-Pth
Besitzer: Nj-wd³-Pth
Grab-Maße: Felsgrab
Kapellen-Maße: 9,57m²
Serdab-Nummer: G359/1
Lokation: hinter der Südwand des Opferraumes
Orientierung: nahezu quadratisch
Apertur: Horizontale schlitzförmige Apertur (13 x 3cm) oben und vertikale schlitzförmige Apertur etwas tiefer (7 x 3cm). Die obere Apertur befindet sich zwischen der obersten und der zweiten Lage der Frontblöcke und ist in Augenhöhe der größeren Statue. Die untere Apertur befindet sich im dritten Block und ist in Augenhöhe der kleineren Statue.
Beschreibung: Die Serdabfront wird von vier horizontal übereinander liegenden Blöcken gebildet.
Inhalt: R^c-wr stehend (Abu Bakr, Giza, pl. LIX)
Kornmahlende (Abu Bakr, Giza, pl. LX)
Reste von Holzstatuen
Maße: 0,57 x 0,58m (0,33m²); 1,3m hoch
Photonr.: Abu Bakr, Giza, pl. LVIII



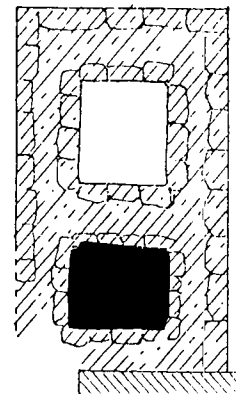
Datierung: 5. - 6. Dynastie (Harpur)

Bibliographie: PM III/1², 62f.
Abu Bakr, Giza, 103ff.
Harpur, Tomb Decoration, No. 109.

Katalog-Nummer: G360

Grab-Nummer: Nj-m^{3ct}-R^c (1)
Besitzer: Nj-m^{3ct}-R^c
Grab-Maße: ca. 7,9m²
Kapellen-Maße: nicht erhalten
Serdab-Nummer: G360/1
Lokation: im Süden der Mastaba
Orientierung: OW-orientiert
Apertur: keine Apertur erhalten
Beschreibung: keine
Inhalt: Ehepaar stehend (Kairo JE 43962, Junker, Giza VI, Tf. 23b) nach Osten gewandt
Maße: ca. 1 x 0,8m (0,80m²)


Datierung: 6. Dynastie (Junker)
Bibliographie: PM III/1², 75f.
Junker, Giza VI, 154f.



Katalog-Nummer: G361

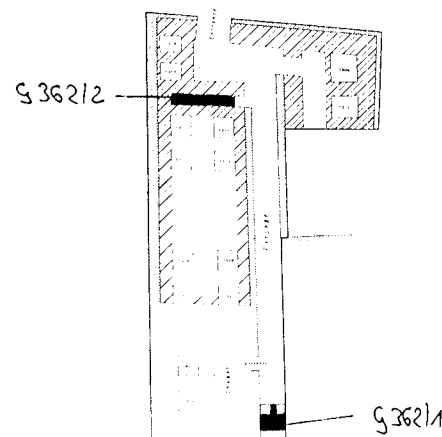
Grab-Nummer: Nj-m^{3ct}-R^c (2)
Besitzer: Nj-m^{3ct}-R^c
Grab-Maße: 91,45m²
Kapellen-Maße: 10m²
Serdab-Nummer: G361/1
Lokation: hinter der Nordwand des Opferraumes
Orientierung: OW-orientiert
Apertur: Apertur (0,34 x 1,5m) in 1,45m Höhe durch die Nordwand in den Opferraum führend
Beschreibung: In der Ostwand des Serdabs befindet sich ein Fenster ebenso wie in der Ostwand der Kapelle.
Inhalt: keiner
Maße: 2,8 x 0,9m (2,52m²)

Datierung: Mitte - Ende 5. Dynastie (Baer)
Bibliographie: PM III/1², 282ff.
Hassan, Giza II, 202ff.
Baer, Rank and Title, No. 227.



Katalog-Nummer: G362

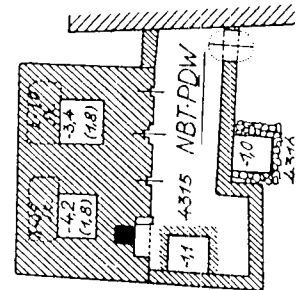
Grab-Nummer: Nj-k^{3w}-Ht^{hr}
Besitzer: Nj-k^{3w}-Ht^{hr}
Grab-Maße: ca. 154,47m²
Kapellen-Maße: ca. 26,5m²
Serdab-Nummer: G362/1
Lokation: hinter dem nördlichen Ende der Westwand des Korridors
Orientierung: OW-orientiert
Apertur: keine Apertur eingezeichnet
Beschreibung: keine



- Inhalt:** Kornmahlende (*ḥm-k³ Ḥnwt-sn*) (Kairo JE 72234, Hassan, Giza VI(3), pl. LXXIV)
 Mehlsiebende (*ḥm-k³ .p-ḥrt*) (Kairo JE 87820, Hassan, Giza VI(3), pl. LXXV)
 Gänserupfender (*ḥm-k³ Ḥnwt*) (Kairo JE 72232, Hassan, Giza VI(3), pl. LXXVI)
 Koch (*ḥm-k³ Rmn-šm-k³*) (Kairo JE 72230, Hassan, Giza VI(3), pl. LXXVIII)
 Töpfe reinigender Mann (*ḥm-k³ Ḥmrr*) (Kairo JE 72229, Hassan, Giza VI(3), pl. LXXVIA.B)
 Köchin oder Bäckerin (Kairo JE 72227, Hassan, Giza VI(3), pl. LXVIII)
 Brauer (*wr-dj*) (Kairo JE 72231, Hassan, Giza VI(3), pl. LXXIX C-E)
 Wäscher (*ḥm-k³ Jnpw-ššj*) (Kairo 72233, Hassan, Giza VI(3), pl. LXXIX A.B)
 Teigknetende (*ḥm-k³ Nj-m³ct-Ḥḥr*) (Kairo 72228, Hassan, Giza VI(3), pl. LXXX)
- Maße:** ca. 3 x 0,54m (1,62m²)
- Photonr.:** Hassan, Giza VI(3), Tf.LXXIIIB.C
- Serdab-Nummer:** G362/2
- Lokation:** hinter der Südwand des Korridors
- Orientierung:** OW-orientiert
- Apertur:** Apertur durch die Mitte der Südwand in den Korridor führend
- Beschreibung:** aus lokalem Gestein errichtet
- Inhalt:** keiner
- Maße:** ca. 1,18 x 0,72m (0,84m²)
- Datierung:** 5. Dynastie (Harpur)
- Bibliographie:** PM III/1², 247.
 Hassan, Giza VI(3), 173ff.
 Harpur, Tomb Decoration, No. 116.

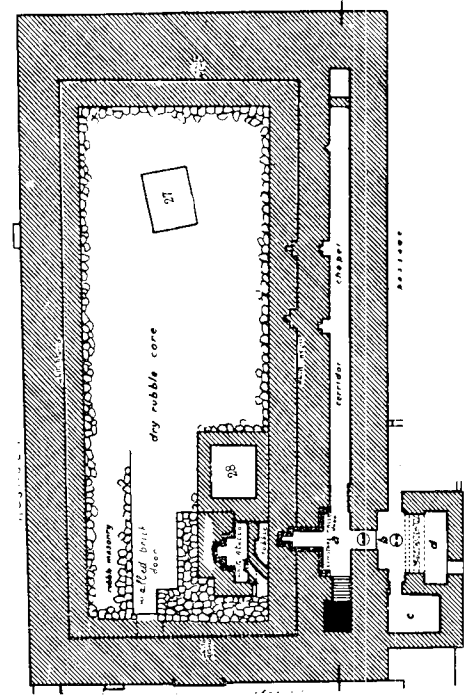
Katalog-Nummer: G363

- Grab-Nummer:** *Nbt-pd*
- Besitzer:e:** *Nbt-pd*
- Grab-Maße:** ca. 7,8m²
- Kapellen-Maße:** ca. 3,19m²
- Serdab-Nummer:** G363/1
- Lokation:** hinter der südlichen Scheintür in der Westwand des Opferraumes
- Orientierung:** OW-orientiert
- Apertur:** keine Apertur erkennbar
- Beschreibung:** auf halber Höhe der Scheintür eingebaut; aus Ziegeln gemauert; Wände geglättet und weiß getüncht; ein Kalkstein diente als Deckplatte
- Inhalt:** *Nbt-pd* sitzend (Hildesheim 3112, Martin-Pardey, Plastik II, 89ff.)
- Maße:** 0,18 x 0,27m (0,04m²)
- Photonr.:** Junker, Giza IX, Abb. 110.
- Datierung:** 6. Dynastie (PM)
- Bibliographie:** PM III/1², 104.
 Junker, Giza IX, 240ff.



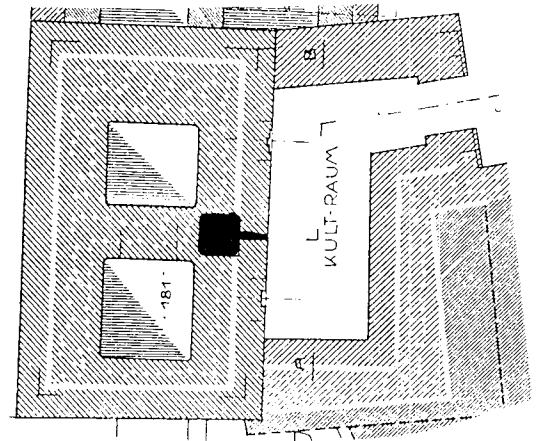
Katalog-Nummer: G364

- Grab-Nummer:** Nfrj
Besitzer: Nfrj
Grab-Maße: ca. 435,4m²
Kapellen-Maße: ca. 16,96m²
Serdab-Nummer: G364/1
Lokation: hinter der Südwand des Opferraumes
Orientierung: NS-orientiert
Apertur: lochartige Apertur in der Südwand zum Opferraum hin
Beschreibung: Der Serdab liegt 0,95m höher als das Bodenniveau des Opferraumes und ist mittels einer Treppe zu erreichen. Die Verbindung hat eine bogenförmige Decke.
Inhalt: keiner
Maße: ca. 1,3 x 1,16m (1,51m²)
Photonr.: Abu Bakr, Giza, pl. XXVII
Datierung: 5. Dynastie (Harpur)
Bibliographie: PM III/1², 50f.
Abu Bakr, Giza, 39ff.
Harpur, Tomb Decoration, No. 128.



Katalog-Nummer: G365

- Grab-Nummer:** Nfrn
Besitzer: Nfrn
Grab-Maße: ca. 17,62m²
Kapellen-Maße: ca. 3,8m²
Serdab-Nummer: G365/1
Lokation: hinter der Mitte der Westwand des Opferraumes
Orientierung: quadratisch
Apertur: vertikale Apertur durch die Westwand in den Opferraum
Beschreibung: keine
Inhalt: keiner
Maße: 0,4 x 0,4m (0,16m²)
Photonr.: Junker, Giza VI, Abb. 74.
Datierung: Ende 5. - 6. Dynastie (Junker)
Bibliographie: PM III/1², 120f.
Junker, Giza VI, 199ff



Katalog-Nummer: G366

Grab-Nummer: *Nfr-hr-n-Pth*

Besitzer: *Nfr-hr-n-Pth* gen. *Ffj*

Grab-Maße: ca. 184,11m²

Kapellen-Maße: ca. 17,88m²

Serdab-Nummer: G366/1

Lokation: hinter der Scheintür in der Westwand des Opferraumes

Orientierung: NS-orientiert

Apertur: Apertur unter der Türrolle in den Opferraum führend

Beschreibung: keine

Inhalt:

Ffj stehend (Kairo JE 87804, Hassan, Giza V, pl. LII A)

S³t-mrt stehend (Kairo JE 87806, Hassan, Giza V, pl. LIV) links von *Ffj*

Mrt-jtfs sitzend (Kairo JE 87805, Hassan, Giza V, pl. LV)

Tsn sitzend (Kairo JE 87807, Hassan, Giza V, pl. LIIIB) rechts von *Mrt-jtfs*

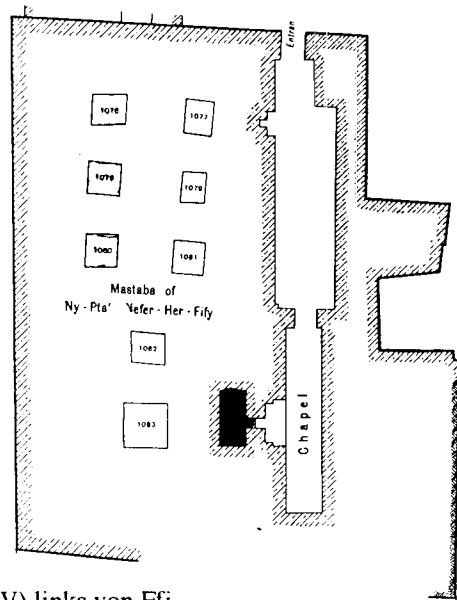
Maße: ca. 1,66 x 0,77m (1,27m²)

Datierung: 5. - 6. Dynastie (Harpur)

Bibliographie: PM III/1², 253.

Hassan, Giza V, 279ff.

Harpur, Tomb Decoration, No. 134.



Katalog-Nummer: G367

Grab-Nummer: *Nfr-hww* und *K³-cpr*

Besitzer: *Nfr-hww*

Grab-Maße: ca. 227,9m²

Kapellen-Maße: ca. 20,29m²

Serdab-Nummer: G367/1

Lokation: hinter der Südwand des Korridors

Orientierung: OW-orientiert

Apertur: Apertur durch die Südwand in den Korridor führend

Beschreibung: keine

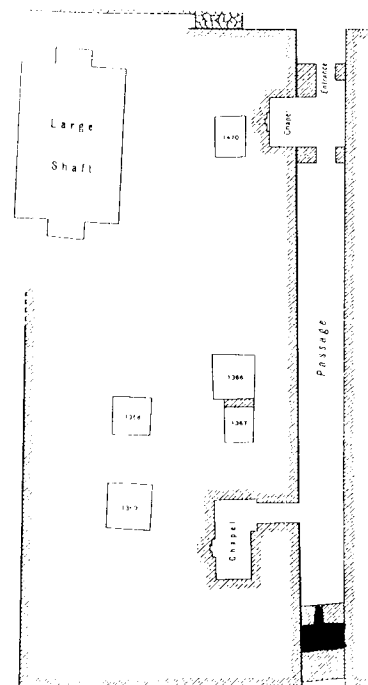
Inhalt: keiner

Maße: 1 x 1,55m (1,55m²)

Datierung: 5. - 6. Dynastie (PM)

Bibliographie: PM III/1², 248f.

Hassan, Giza VI(3), 155ff.



Katalog-Nummer: G368

Grab-Nummer: Nfrsrs und Nj-k³w-ḥnmw
Besitzer: Nfrsrs und Nj-k³w-ḥnmw

Grab-Maße: ca. 60m²
Kapellen-Maße: ca. 11,2m²

Serdab-Nummer: G368/1
Lokation: hinter der Westwand des Korridors
Orientierung: NS-orientiert

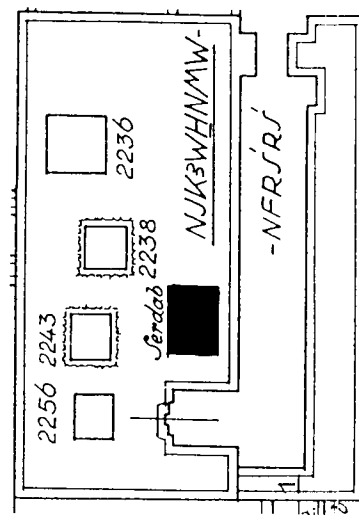
Apertur: keine Apertur
Beschreibung: Innenwände sind mit Nummulitquadern verkleidet

Inhalt: Ehepaar stehend (Leipzig 3155, Katalog Leipzig, Statuen und Statuetten, Kat. Nr. 105)
Mann stehend (Leipzig 3154, Katalog Leipzig, Statuen und Statuetten, Kat. Nr. 104)

Maße: 1 x 0,7m (0,70m²)
Photogr.: Junker, Giza IX, Tf. VIIc

Datierung: Ende 5. - Mitte 6. Dynastie (PM)

Bibliographie: PM III/1², 119.
Junker, Giza IX, 59ff.



Katalog-Nummer: G369

Grab-Nummer: Nḥt-k³

Besitzer: Nḥt-k³

Grab-Maße: ca. 247,2m²
Kapellen-Maß: ca. 20,55m²

Serdab-Nummer: G369/1
Lokation: hinter der Südwand der Pfeilerhalle (oberer Serdab)

Orientierung: OW-orientiert
Apertur: Apertur im oberen Teil der SW-Ecke der Südwand in die Pfeilerhalle

Beschreibung: der Serdab liegt über G369/2

Inhalt: keiner
Maße: ca. 1 x 3,125m (3,13m²)

Serdab-Nummer: G369/2
Lokation: hinter der Südwand der Pfeilerhalle (unterer Serdab)

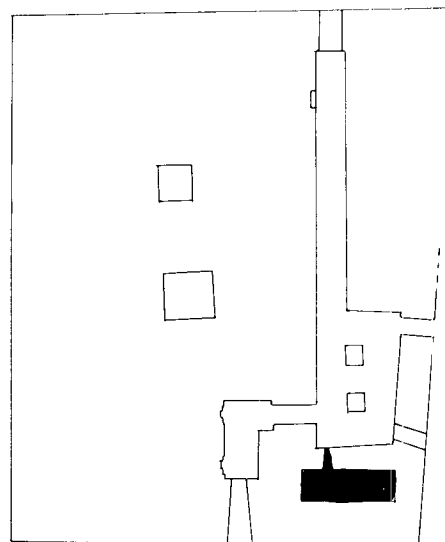
Orientierung: OW-orientiert
Apertur: Apertur in 1,10m Höhe in der Mitte der Südwand zur Pfeilerhalle führend

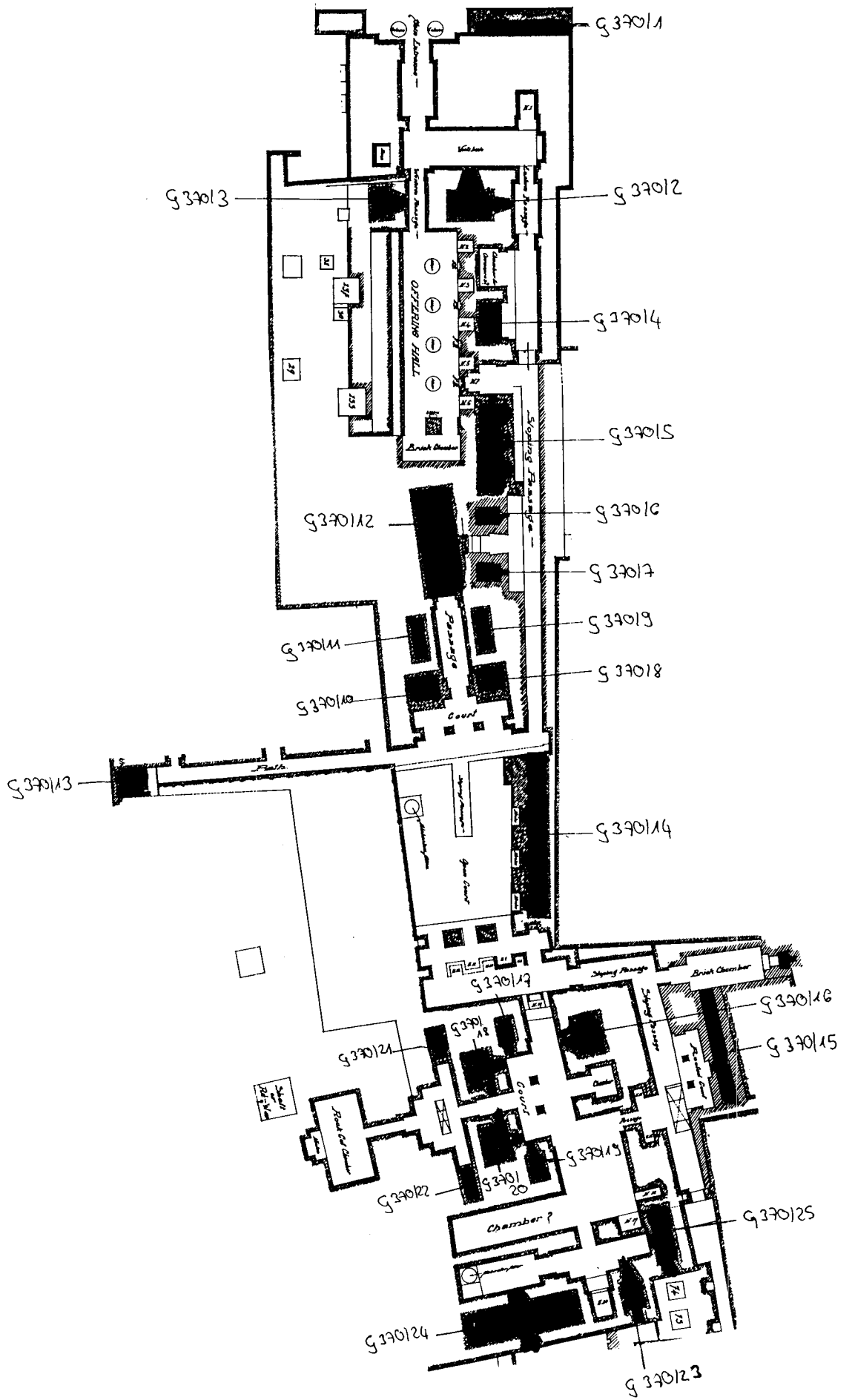
Beschreibung: Der Serdab liegt unter G369/1

Inhalt: keiner
Maße: ca. 1 x 3,125m (3,13m²)

Datierung: Mitte - Ende 5. Dynastie (Harpur)

Bibliographie: PM III/1², 240.
Hassan, Giza VII, 21ff.
Harpur, Tomb Decoration, No. 143.





G370

Katalog-Nummer: G370

Grab-Nummer: R^c-wr
Besitzer: R^c-wr
Grab-Maße: ca. 1778m²
Kapellen-Maße: ca. 802,443m²
Serdab-Nummer: G370/1
Lokation: an der Ostfassade des Eingangs der Mastaba
Orientierung: OW-orientiert
Apertur: Apertur durch die Ostfassade nach außen
Beschreibung: keine
Inhalt: keine Angabe
Maße: Innenmaße (Serdab): 0,66 x 7,5m (4,95m²); Außenmaße (Anbau): 6,5 x 1,5m; Höhe heute: 2,85m

Serdab-Nummer: G370/2
Lokation: hinter der Südwand des Vestibüls
Orientierung: OW-orientiert
Apertur: eine Apertur in der oberen Steinlage führt durch die Mitte der Südwand in das Vestibül; eine zweite Apertur in 1,74m Höhe durch die Ostwand des Serdabs zur östlichen Passage
Beschreibung: keine
Inhalt: Reste eines Armes und der Perücke einer Statue (Hassan, Giza I, pl. XL,3; XLI,16)
Maße: ca. 1,63 x 2,63m (4,28 m²)

Serdab-Nummer: G370/3
Lokation: hinter der Westwand der westlichen Passage
Orientierung: NS-orientiert
Apertur: Apertur durch die Mitte der Westwand in die westliche Passage (1,55m hoch)
Beschreibung: keine
Inhalt: Reste einer Statuette aus schwarzem Granit (keine Abbildung)
Maße: ca. 2 x 1,09m (2,18 m²)

Serdab-Nummer: G370/4
Lokation: hinter der Westwand des 2. Abschnittes der "sloping passage"
Orientierung: NS-orientiert
Apertur: keine Apertur erhalten
Beschreibung: äußere Wand zerstört
Inhalt: keine Angabe
Maße: 2,3 x 1,22m (2,81m²)

Serdab-Nummer: G370/5
Lokation: am nördlichen Ende hinter der Westwand des 3. Abschnittes der "sloping passage"
Orientierung: NS-orientiert
Apertur: drei Aperturen durch die Westwand zur "sloping passage"; eine Apertur durch die Nordwand des Serdabs zur Nische Nr. 7.
Beschreibung: vor dem Serdab eine Plattform (5,35 x 9,5m)
Inhalt: Reste einer Sitzstatue des R^c-wr (Hassan, Giza I, pl. XIV,2) auf die 1. Apertur ausgerichtet.
Reste der Basis einer 2. Statue (Hassan, Giza I, pl. XIV,3)
Maße: 5,27 x 1,37m (7,21m²)

Serdab-Nummer: G370/6
Lokation: hinter der Westwand des 3. Abschnitts der "sloping passage" an G370/5 anschließend
Orientierung: nahezu quadratisch (eher OW)
Apertur: vertikale Apertur (10cm breit) durch die Westwand in die "sloping passage"
Beschreibung: aus Lehmziegeln gemauert
Inhalt: eine Plattform (1,03 x 1,07m) im Inneren
Maße: 1,7 x 1,45m (2,47m²)
Photonr.: Hassan, Giza I, pl. XV

Serdab-Nummer: G370/7
Lokation: hinter der Westwand des 3. Abschnittes der "sloping passage" in der Nähe von G370/6
Orientierung: nahezu quadratisch
Apertur: vertikale Apertur (10cm breit) durch die Westwand zur "sloping passage"
Beschreibung: aus Lehmziegeln gemauert
Inhalt: Eine Plattform (1,03 x 1,07m) im Inneren
Maße: 1,7 x 1,45m (2,47m²)
Photonr.: Hassan, Giza I, pl. XV

Serdab-Nummer: G370/8
Lokation: hinter der Ostwand des Eingangs zur Passage des zentralen Hofes
Orientierung: nahezu quadratisch (eher OW)
Apertur: keine Apertur erkennbar
Beschreibung: keine
Inhalt: keiner
Maße: ca. 1,45 x 1,63m (2,36m²)

Serdab-Nummer: G370/9
Lokation: hinter der Ostwand der Passage des zentralen Hofes
Orientierung: NS-orientiert
Apertur: keine Apertur erkennbar
Beschreibung: keine
Inhalt: keiner
Maße: ca. 2,54 x 0,72m (1,82m²)

Serdab-Nummer: G370/10
Lokation: hinter der Westwand des Eingangs zur Passage des zentralen Hofes
Orientierung: OW-orientiert
Apertur: keine Apertur erkennbar
Beschreibung: keine
Inhalt: keiner
Maße: ca. 1,45 x 1,81m (2,63m²)

Serdab-Nummer: G370/11
Lokation: hinter der Westwand der Passage des zentralen Hofes
Orientierung: NS-orientiert
Apertur: keine Apertur erkennbar
Beschreibung: keine
Inhalt: keiner
Maße: ca. 2,54 x 0,72m (1,82m²)

- Serdab-Nummer:** G370/12
Lokation: hinter der Nordwand der Passage des zentralen Hofes
Orientierung: NS-orientiert
Apertur: Apertur in Form einer Tür
Beschreibung: Nach Hassan der zentrale Serdab. Mit 4 Blöcken bedacht.
Inhalt: Auf den unteren Steinlagen der Südwand 2 Figuren des *R^c-wr* im Relief; dahinter je eine Zeile mit Namen und Titel des *R^c-wr* (Hassan, Giza I, pl. XVII,2). Außen über der Serdabapertur eine rechteckige Stele an der Südwand (57 x 1,25m; 25cm dick), mit einer Biographischen Inschrift (Hassan, Giza I, pl. XVIII. fig. 13) An der Nordwand eine lebensgroße Statue des *R^c-wr* in einem Naos (2,35 x 0,85m) (Hassan, Giza I, pl. XIX)
- Maße:** 6,35 x 2,08m (13,2m²)
- Serdab-Nummer:** G370/13
Lokation: in der Verlängerung des Eingangs zum zentralen Hof an der Westwand
Orientierung: OW-orientiert
Apertur: keine Apertur erkennbar
Beschreibung: Die Südwand wird von anstehenden Fels gebildet, der in Steinlagen gehauen wurde. Der Serdab wurde auf einer Plattform errichtet in 0,85m über Bodenniveau. Ein Block mit einer Inschrift liegt noch in situ.
Inhalt: Unterteil einer Statue (Hassan, Giza I, pl. XXIII,3)
Maße: ca. 1,81 x 2,36m (4,27m²)
Photogr.: Hassan, Giza I, pl. XX
- Serdab-Nummer:** G370/14
Lokation: hinter der Ostwand des offenen Hofes
Orientierung: NS-orientiert
Apertur: drei Aperturen durch die Ostwand in den Hof führend; vor den Aperturen befinden sich Plattformen (1 x 0,45m) und Nischen.
Beschreibung: Der Serdab erstreckt sich die gesamte Breite des Hofes und wurde aus lokalem Stein gebaut, gegen die Westwand der Mastaba "of Shaft 35". Die Verkleidung besteht aus Turahkalkstein. Später für parasitäre Bestattung verwandt.
Inhalt: oben an der Ostwand eine Inschrift mit Name und Titel des *R^c-wr* (Hassan, Giza I, fig. 16)
Maße: 9,75 x 1,05m (10,2m²)
Photogr.: Hassan, Giza I, pl. XXV,2
- Serdab-Nummer:** G370/15
Lokation: hinter der Ostwand des kleinen überdachten Hofes im Südteil der Mastaba gelegen
Orientierung: NS-orientiert
Apertur: eine Apertur führt durch die Ostwand zum Hof
Beschreibung: gemauert; das Bodenniveau liegt 55cm erhöht
Inhalt: keine Angabe
Maße: 7 x 0,87m (6,09m²)
- Serdab-Nummer:** G370/16
Lokation: hinter der Ostwand des nördlichen Teiles des Hofes im Süden der Mastaba
Orientierung: NS-orientiert
Apertur: eine Apertur führt durch die Ostwand (außen 45cm; innen 1,5m) in den Hof
Beschreibung: keine
Inhalt: keine Angabe
Maße: 2,3 x 1,5m (3,45m²)
- Serdab-Nummer:** G370/17
Lokation: hinter der Nordwand des überdachten Teils des Hofes im Südteil der Mastaba
Orientierung: NS-orientiert
Apertur: Apertur durch die Nordwand in den Hof
Beschreibung: keine
Inhalt: Reste eines Beines einer Statue (Hassan, Giza I, pl. XL,20)
Rechter Fuß einer Statue (Hassan, Giza I, pl. XLI,3)
Maße: ca. 1,36 x 0,72m (0,97m²)

- Serdab-Nummer:** G370/18
Lokation: hinter dem nördlichen Teil der Westwand des überdachten Teils des Hofes im Südteil der Mastaba gelegen
- Orientierung:** NS-orientiert
Apertur: eine Apertur führt durch die Westwand in den Hof; eine zweite Apertur durch die Nordwand zur Passage
- Beschreibung:** keine
Inhalt: Reste einer Statuengruppe mit insgesamt 5 Personen (Hassan, Giza I, pl. XXX,1 und Katalog Paris, L'art égyptien, Kat. Nr. 129)
R^c-wr (Kansas City, William Rockhill Nelson Gallery of Art 38.11)
Vater (Brooklyn Museum 37.365)
Kopf des *R^c-wr* oder seines Vaters (Kairo CG 287)
Mutter (Worcester (Mass.) Art Museum 1934.48)
Kinder (in Paris bei einem Händler gesehen; später eines davon in New York bei einem Händler, siehe Cooney, Identification, 54ff.)
- Maße:** 2,1 x 1,48m (3,11m²)
- Serdab-Nummer:** G370/19
Lokation: hinter der Südwand des überdachten Teils des Hofes im Südteil der Mastaba gelegen
- Orientierung:** NS-orientiert
Apertur: Apertur durch die Südwand zum Hof
Beschreibung: gegenüber von G370/17
Inhalt: Reste einer Statue des *R^c-wr* (Hassan, Giza I, pl. XXX,2)
Reste einer Schulter (Hassan, Giza I, pl. XL,15)
- Maße:** ca. 1,36 x 0,72m (0,97m²)
- Serdab-Nummer:** G370/20
Lokation: hinter dem südlichen Ende der Westwand des überdachten Teils des Hofes im Südteil der Mastaba gelegen
- Orientierung:** NS-orientiert
Apertur: eine Apertur führt durch die Westwand in den Hof; eine zweite Apertur in der Nordwand des Serdabs in die Passage
Beschreibung: keine
Inhalt: zwei Statuenbasen des *R^c-wr* (Hassan, Giza I, pl. XXX,3)
Linker Fuß einer Statue (Hassan, Giza I, pl. XLI,2)
- Maße:** 2,1 x 1,48m (3,11m²)
- Serdab-Nummer:** G370/21
Lokation: am nördlichsten Ende des "Hofes mit dem Libationsbecken" im Südteil der Mastaba
- Orientierung:** NS-orientiert
Apertur: keine Apertur
Beschreibung: keine
Inhalt: Reste einer Kalksteinstatue in situ
Maße: 1,7 x 0,75m (1,28m²)
- Serdab-Nummer:** G370/22
Lokation: am südlichsten Ende des "Hofes mit dem Libationsbecken" im Südteil der Mastaba
- Orientierung:** NS-orientiert
Apertur: keine Apertur
Beschreibung: keine
Inhalt: Statuenbasis
Maße: 1,7 x 0,75m (1,28m²)
- Serdab-Nummer:** G370/23
Lokation: hinter der Südwand des Opferraumes, der sich westlich an die schmale Halle anschließt
- Orientierung:** OW-orientiert
Apertur: eine Apertur durch die Nordwand zum Opferraum; eine zweite Apertur in der Mitte der Südwand des Serdabs zum Hof einer anonymen Mastaba hin
- Beschreibung:** mit 6 Blöcken lokalen Gestein bedacht
Inhalt: keine Angabe
Maße: 6,88 x 1,8m (12,4m²) 2,75m hoch.

Serdab-Nummer: G370/24
Lokation: hinter dem östlichen Ende der Südwand im Südteil der Mastaba
Orientierung: nahezu quadratisch
Apertur: eine Apertur durch die Südwand hinter das Grab des R^c-wr führend; eine zweite Apertur durch die Nordwand des Serdabs
Beschreibung: vor der Apertur in der Nordwand eine Stufe
Inhalt: am Nordende eine erhöhte Plattform um eine Statue aufzunehmen
Maße: 1,25 x 1,15m (1,44m²)

Serdab-Nummer: G370/25
Lokation: hinter der Ostwand der schmalen Halle im Südteil des Grabes
Orientierung: NS-orientiert
Apertur: eine Apertur durch die Ostwand zur Halle hin; eine zweite Apertur durch die Südwand des Serdabs zur Mastaba des ^3ht-htp
Beschreibung: keine
Inhalt: Handfragment einer Statue (Hassan, Giza I, pl. XLI,5)
Maße: 3,4 x 1,1m (3,74m²)

Datierung: Anfang 5. Dynastie (Neferirkare) (PM)

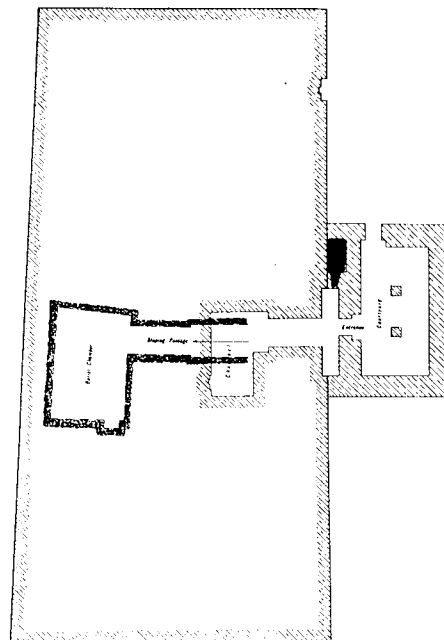
Bibliographie: PM III/1², 265ff.
Hassan, Giza I, 1ff.
Speidel, Friseure, 152ff.

Katalog-Nummer: G371

Grab-Nummer: R^c-htp
Besitzer: R^c-htp
Grab-Maße: 437,1m²
Kapellen-Maße: 27,35m²
Serdab-Nummer: G371/1
Lokation: hinter der Nordwand der Querhalle
Orientierung: NS-orientiert
Apertur: Apertur durch die Nordwand zur Querhalle
Beschreibung: keine
Inhalt: keiner
Maße: ca. 1,65 x 0,91m (1,50m²)

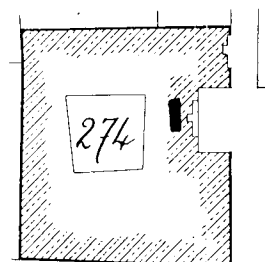
Datierung: Mitte - Ende 5. Dynastie (PM)

Bibliographie: PM III/1², 241.
Hassan, Giza VII, 81ff.



Katalog-Nummer: G372

Grab-Nummer: $Rmnw-k^3$
Besitzer: $Rmnw-k^3$
Grab-Maße: ca. 10m²
Kapellen-Maße: nicht erhalten

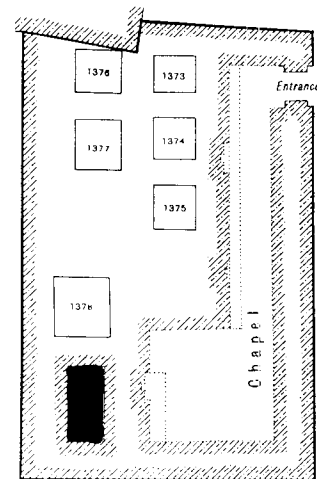


Serdab-Nummer: G372/1
Lokation: in der Westwand hinter einer unbeschrifteten Scheintür
Orientierung: keine Angabe
Apertur: keine Angabe
Beschreibung: auf dem Plan nicht eingezeichnet
Inhalt: keine Angabe
Maße: keine Angabe

Datierung: 6. Dynastie (PM)
Bibliographie: PM III/1², 261f.
 Hassan, Giza II, 169ff.

Katalog-Nummer: G373

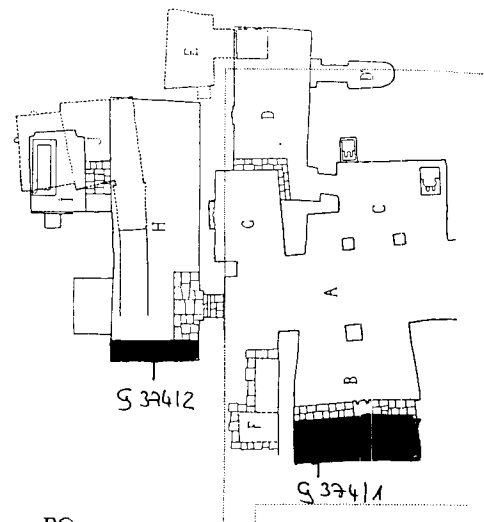
Grab-Nummer: Hmw
Besitzer: Hmw
Grab-Maße: ca. 77,39m²
Kapellen-Maße: 16,05m²
Serdab-Nummer: G373/1
Lokation: hinter der Westwand des Opferraumes
Orientierung: NS-orientiert
Apertur: keine Apertur erkennbar
Beschreibung: keine
Inhalt: keiner
Maße: 1 x 1,85m (1,85m²)



Datierung: Ende 5. - Anfang 6. Dynastie (Harpur)
Bibliographie: PM III/1², 245.
 Hassan, Giza VI(3), 81ff.

Katalog-Nummer: G374

Grab-Nummer: H^c-mrr-nbtj II
Besitzer: H^c-mrr-nbtj II
Grab-Maße: Felsgrab
Kapellen-Maße: ca. 147,77m²
Serdab-Nummer: G374/1
Lokation: hinter der Südwand des Portikus b
Orientierung: OW-orientiert
Apertur: keine Apertur
Beschreibung: keine
Inhalt: in der SO-Ecke: sitzende Frau
 westlich davon: Ehepaar sitzend (H^c-mrr-nbtj und Hwn-R^c)
 In der Mitte der Südwand liegend: weibliche Mantelstatue (Kairo JE 48828, Daressy, Mère de Chefren, pl. X)
 In der SW-Ecke: sitzende Frau (Kairo JE 48856, Fay, Royal Women, fig. 10)
Maße: ca. 5,2 x 1,9m (9,88m²)

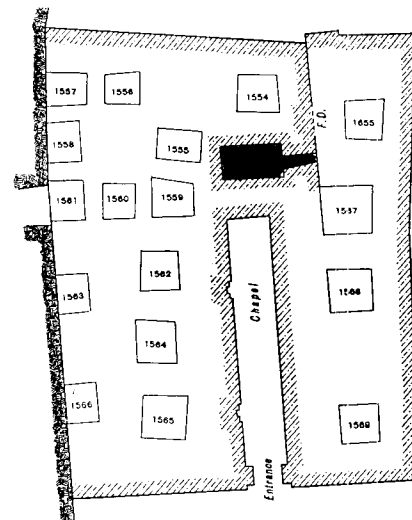


Serdab-Nummer: G374/2
Lokation: im Süden des Raumes h eingemauert
Orientierung: OW-orientiert
Apertur: keine Apertur erhalten
Beschreibung: nach Janosi ein weiterer Serdab, der nachträglich hochgemauert wurde, indem man die Südwand des Raumes h mit einer Mauer verschloss
Inhalt: Reste von Dienerstatuen (Daressy, Mère de Chefren, 47)
 Brauer (Borchardt, Egyptian Servant Statues, 32(13))
 sitzender Mann einen Brotlaib formend (Borchardt, Egyptian Servant Statues, 26(1))
Maße: 3,7 x 0,65m (2,405m²)
Datierung: 4. Dynastie (Harpur)
Bibliographie: PM III/1², 273f.
 Daressy, Mère de Chefren, 41ff.
 Baud, *H^c-mrr-nbtj Ire*, 11ff.
 Dittmann, Mantelstatue, 165ff.
 Baud, Khamerernebtj I and II, 7ff.
 Callender/Janosi, Khamerernebtj II, 1ff.
 Harpur, Tomb Decoration, No. 177.

Katalog-Nummer: G375

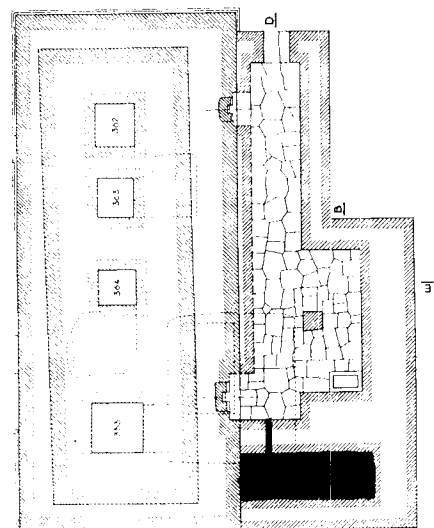
Grab-Nummer: *Hwj-n-Pth*
Besitzer: *Hwj-n-Pth*
Grab-Maße: ca. 93,1m²
Kapellen-Maße: 6,5m²
Serdab-Nummer: G375/1
Lokation: hinter der Nordwand des Opferraumes
Orientierung: OW-orientiert
Apertur: Apertur durch die Ostwand des Serdabs ins Leere
Beschreibung: keine
Inhalt: keiner
Maße: 1,45 x 0,81m (1,17m²)

Datierung: Ende 5. - 6. Dynastie (Harpur)
Bibliographie: PM III/1², 237.
 Harpur, Tomb Decoration, No. 179.
 Hassan, Giza VII, 35ff.



Katalog-Nummer: G376

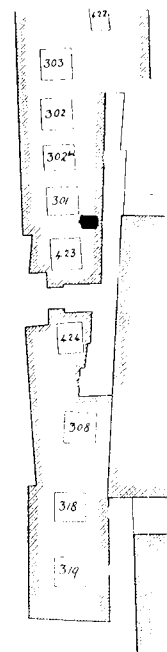
Grab-Nummer: *Hwfw-snb I*
Besitzer: *Hwfw-snb I*
Grab-Maße: ca. 118,77m²
Kapellen-Maße: ca. 15,72m²
Serdab-Nummer: G376/1
Lokation: hinter der Südwand des Opferraumes
Orientierung: OW-orientiert
Apertur: Apertur durch die Südwand zum Opferraum



Beschreibung: innen mit glatten Kalksteinblöcken verkleidet
Inhalt: keiner
Maße: ca. 1,14 x 3,3m (3,76m²)
Datierung: Ende 5. - 6. Dynastie (Harpur)
Bibliographie: PM III/1², 152f.
 Junker, Giza VII, 117ff.
 Harpur, Tomb Decoration, No. 185.

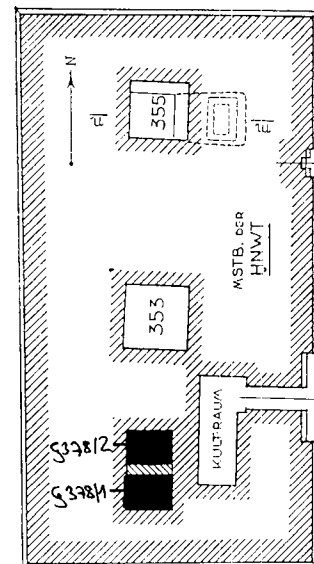
Katalog-Nummer: G377

Grab-Nummer: *Hw-n-Pth* und *K³-hr-nswt*
Besitzer: *Hw-n-Pth*
Grab-Maße: ca. 53,04m²
Kapellen-Maß ca. 27,16m²
Serdab-Nummer: G377/1
Lokation: in der Westwand des Opferraumes hinter der Scheintür des *Hw-n-Pth*
Orientierung: OW-orientiert
Apertur: keine Apertur erkennbar
Beschreibung: keine
Inhalt: Sitzstatue des *Hw-n-Pth* (Hassan, Giza II, pl. XXI,2.3)
Maße: ca. 0,36 x 0,45m (0,16m²)
Datierung: 5. Dynastie (PM)
Bibliographie: PM III/1², 271.
 Hassan, Giza II, 65ff.



Katalog-Nummer: G378

Grab-Nummer: *Hnwt*
Besitzer: *Hnwt*
Grab-Maße: 144m²
Kapellen-Maße: 5,4m²
Serdab-Nummer: G378/1
Lokation: südlich der südlichen Scheintür in der Westwand des Opferraumes
Orientierung: OW-orientiert
Apertur: keine Apertur
Beschreibung: Gipsbezug einer späteren Bestattung im Serdab; von G378/2 nur durch eine Werksteinmauer getrennt
Inhalt: keiner
Maße: ca. 1,15 x 1,40m (1,61m²)
Serdab-Nummer: G378/2
Lokation: nördlich der südlichen Scheintür in der Westwand des Opferraumes
Orientierung: OW-orientiert
Apertur: keine Apertur
Beschreibung: von G378/1 nur durch eine Werkstattmauer getrennt



Inhalt: keiner
Maße: ca. 1,15 x 1,40m (1,61m²)

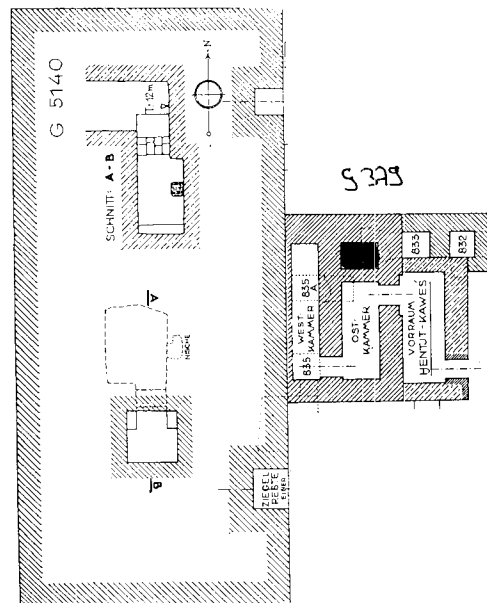
Datierung: 6. Dynastie (PM)

Bibliographie: PM III/1², 223
Junker, Giza XI, 77ff.

Katalog-Nummer: G379

Grab-Nummer: Hnt-k³w.s
Besitzer: Hnt-k³w.s
Grab-Maße: ca. 41,1m²
Kapellen-Maße: ca. 16,4m²
Serdab-Nummer: G379/1
Lokation: hinter der Nordwand der "Ostkammer"
Orientierung: OW-orientiert
Apertur: keine Apertur erkennbar
Beschreibung: keine
Inhalt: keiner
Maße: ca. 1 x 1,42m (1,42m²)

Datierung: 6. Dynastie (Junker)
Bibliographie: PM III/1², 148f.
Junker, Giza VII, 68ff.

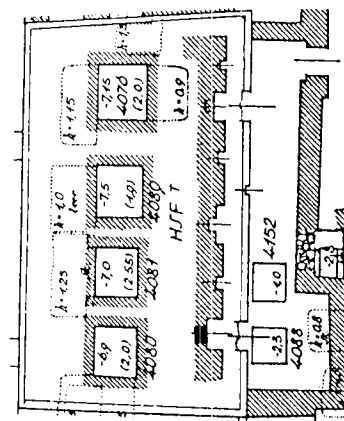


Katalog-Nummer: G380

Grab-Nummer: Hsf I
Besitzer: Hsf I
Grab-Maße: ca. 83,64m²
Kapellen-Maße: ca. 13,65m²
Serdab-Nummer: G380/1
Lokation: hinter der südlichen Scheintür der 2. Bauphase in der Westwand des Opferraumes
Orientierung: nicht erkennbar
Apertur: keine Apertur erkennbar
Beschreibung: Die Südscheintür der ursprünglichen Anlage wurde zum Serdab umfunktioniert; innen glatter Verputz und Kalkanstrich

Inhalt: Reste einer Holzstatue
Maße: ca. 1 x 0,7m (0,70m²)

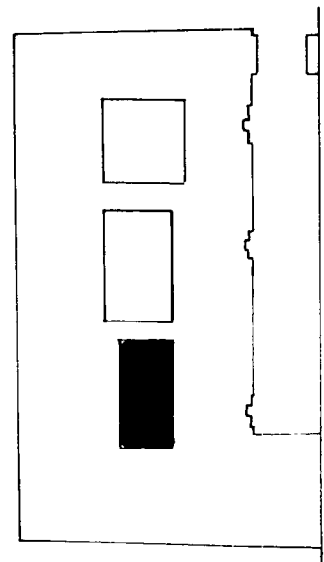
Datierung: 6. Dynastie (Junker)
Bibliographie: PM III/1², 106f.
Junker, Giza IX, 192f.



Katalog-Nummer: G381

Grab-Nummer: *Hnmw*
Besitzer: *Hnmw*
Grab-Maße: ca. 19,26m²
Kapellen-Maß ca. 2,73m²
Serdab-Nummer: G381/1
Lokation: hinter der südlichsten Scheintür in der Westwand des Opferraumes
Orientierung: NS-orientiert
Apertur: keine Apertur erkennbar
Beschreibung: Reste der Bedachung wurden gefunden
Inhalt: keiner
Maße: ca. 0,29 x 1,17m (0,33m²)

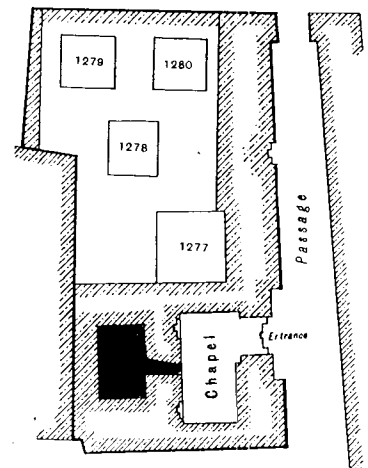
Datierung: 6. Dynastie (PM)
Bibliographie: PM III/1², 121.
Junker, Giza VI, 190ff.



Katalog-Nummer: G382

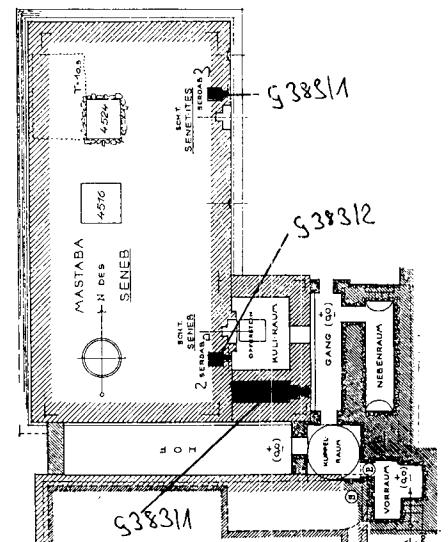
Grab-Nummer: *Sm³-nḥ*
Besitzer: *Sm³-nḥ*
Grab-Maße: ca. 39,215m²
Kapellen-Maße: ca. 2m²
Serdab-Nummer: G382/1
Lokation: hinter der Westwand des Opferraumes
Orientierung: NS-orientiert
Apertur: Apertur durch die Westwand in den Opferraum
Beschreibung: keine
Inhalt: keiner
Maße: ca. 0,65 x 1m (0,65m²)

Datierung: 6. Dynastie - 1. Zwischenzeit (Harpur)
Bibliographie: PM III/1², 251.
Hassan, Giza VI(3), 163ff.
Harpur, Tomb Decoration, No. 21..



Katalog-Nummer: G383

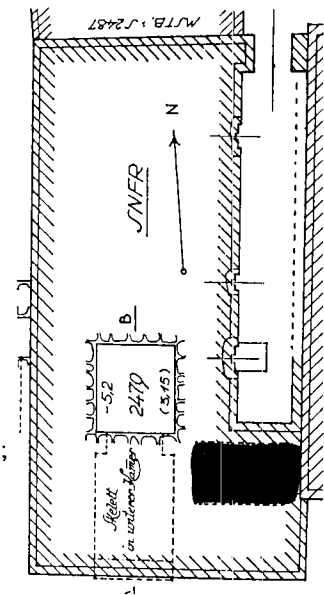
Grab-Nummer: *Snb*
Besitzer: *Snb*
Grab-Maße: ca. 141,44m²
Kapellen-Maße: ca. 18,2m²
Serdab-Nummer: G383/1
Lokation: hinter der Westwand des Korridors
Orientierung: OW-orientiert



- Apertur:** Trichterförmige Apertur durch die Westwand in eine Nische im Korridor. Für die Apertur wurde der Stein in der 3. Lage außen schräg abgearbeitet und darüber ein hufeisenförmiger Block aus Turahkalkstein gesetzt.
- Beschreibung:** Der Serdab liegt im oberen Teil der Mauer und besteht aus mittelmäßig behauenen Steinquadern.
- Inhalt:** Reste einer Granitstatue (Hildesheim 2132. 2133. 3127, Martin-Pardey, Plastik I, 155ff. [Sockel], 158f. [Auge])
Kalksteinreste, die von einer Steinkiste stammen
- Maße:** ca. 0,78 x 2,14m (1,66m²)
- Serdab-Nummer:** **G383/2**
- Lokation:** hinter dem südlichen Teil der Westwand des Opferraumes
- Orientierung:** nahezu quadratisch
- Apertur:** rechteckige Apertur in Höhe der Scheintürrolle der Südscheintür durch die Westwand in den Opferraum führend (Junker, Giza V, Tf. 4)
- Beschreibung:** keine
- Inhalt:** Hochrechteckige Steinkiste (Hildesheim 3115, Martin-Pardey, Plastik II, 95ff.) mit vertikaler schlitzförmiger Apertur in der oberen von einem Deckel verschlossen (Junker, Giza V, Tf. VIIIa-c); im Inneren der Kiste Reste eines kleinen Holzschreines (Hildesheim 3116) und der dazugehörigen Beschläge (Hildesheim 3118, Martin-Pardey, Plastik II, 99ff.); im Holzschrein die Reste einer Holzstatue (Martin-Pardey, Plastik II, 103ff.). Auf dem Boden des Serdabs 7 Scheingefäße aus Alabaster (5 Schüsseln, 2 Krüge und ein Alabastertisch (D. 6,5cm) (Hildesheim 3119. 3126).
- Maße:** ca. 0,5 x 0,57 (0,29m²)
- Photogr.:** Martin-Pardey, Plastik II, 98.
- Serdab-Nummer:** **G383/3**
- Lokation:** hinter dem nördlichen Teil der Westwand des Opferraumes (nördlich der Scheintür der *Snt-jt.s*)
- Orientierung:** quadratisch
- Apertur:** Apertur durch die Fassade nach außen; auf Höhe der Türrolle der danebenliegenden Scheintür der *Snt-jt.s*
- Beschreibung:** mit Werksteinen ausgekleidet
- Inhalt:** hochrechteckige Steinkiste mit 2 Aperturen; mit einer Steinplatte verschlossen (Junker, Giza V, Tf. VIII d-f); im Inneren Ehepaar sitzend (*Snb* und *Snt-jt.s*) mit Kindern (Kairo JE 51280, Junker, Giza V, Tf. IX); hinter den Schultern der Statue: Scheingefäße aus Alabaster (2 Schalen, 13 Vasen), eine Alabastertischplatte, Malachit für Augenschminke, eine Karneolperle, Achatsplitter.
- Maße:** 0,6 x 0,6m (0,36m²)
- Datierung:** 6. Dynastie (Bolshakov)
Die Datierung der Mastaba wird sehr kontrovers diskutiert und reicht von der 4. Dynastie bis zur 6. Dynastie. Bei Bolshakov findet sich eine Besprechung dieser Problematik mit weiterführender Literatur. Die Argumente für eine Datierung in die 6. Dynastie, die Bolshakov und Junker anführen, sind meiner Meinung nach überzeugend, weswegen hier eine Datierung in die 6. Dynastie erfolgt.
- Bibliographie:** PM III/1², 101ff.
Junker, Giza V, 3ff.
Martin-Pardey, Plastik I, 155ff.
Martin-Pardey, Plastik II, 95ff.
Bolshakov, Hinting, 10 (Anm. 1).

Katalog-Nummer: G384

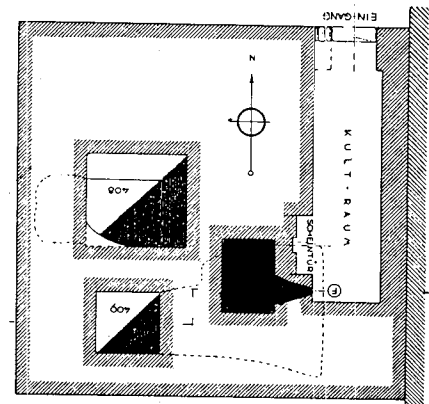
Grab-Nummer: Snfr
Besitzer: Snfr
Grab-Maße: ca. 28,58m²
Kapellen-Maße: ca. 4,29m²
Serdab-Nummer: G384/1
Lokation: hinter der Südwand des Opferraumes
Orientierung: OW-orientiert
Apertur: keine Apertur
Beschreibung: keine
Inhalt: Statue des Snfr und Frau an der Südwand nach Norden blickend:
Ehepaar sitzend (Hildesheim 2973, Martin-Pardey, Plastik II, 65ff.);
die Frau wurde abgearbeitet
Maße: ca. 0,84 x 1,5m (1,26m²)
Photogr.: Junker, Giza IX, Tf. VIIIb



Datierung: 6. Dynastie (Harpur)
Bibliographie: PM III/1², 108.
Junker, Giza IX, 127ff.
Harpur, Tomb Decoration, No. 206.
Martin-Pardey, Plastik II, 65ff.

Katalog-Nummer: G385

Grab-Nummer: Snfrw-nfr
Besitzer: Snfrw-nfr
Grab-Maße: ca. 23,4m²
Kapellen-Maße: ca. 2,975m²
Serdab-Nummer: G385/1
Lokation: hinter dem südlichen Ende der Westwand des Opferraumes
Orientierung: NS-orientiert
Apertur: trichterförmige sich nach innen erweiternde Apertur durch die Westwand in den Opferraum führend
Beschreibung: keine
Inhalt: Snfrw-nfr stehend (Wien ÄS 7506, Rogge, Statuen, 54ff.)
am südlichen Teil der Westwand, nach Osten blickend
Maße: ca. 0,68 x 0,93m (0,63m²)



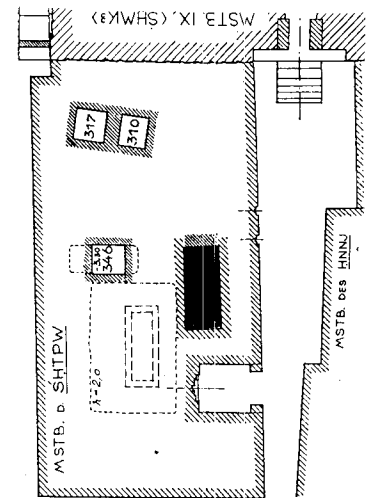
Datierung: Ende 5. - 6. Dynastie (Junker)
Bibliographie: PM III/1², 145f.
Junker, Giza VII, 32ff.
Rogge, Statuen, 54ff.

Katalog-Nummer: G386

Grab-Nummer: *Sh̄tpw*
Besitzer: *Sh̄tpw*
Grab-Maße: 98m²
Kapellen-Maße: 3m²
Serdab-Nummer: G386/1
Lokation: hinter der Nordwand des Opferraumes oder der Ostfassade der Mastaba
Orientierung: NS-orientiert
Apertur: keine Apertur
Beschreibung: Die Nordwand wurde aus Ziegeln (13 x 20 x 40cm) errichtet, die anderen Wände aus Werksteinen.
Inhalt: keiner
Maße: 2,7 x 1,2m (3,24m²)

Datierung: Ende 5. - Anfang 6. Dynastie (PM)

Bibliographie: PM III/1², 222.
Junker, Giza XI, 48ff.

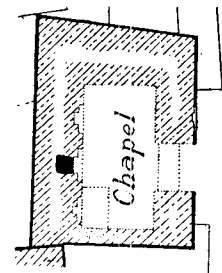


Katalog-Nummer: G387

Grab-Nummer: *Sh̄m-nh-Pth* und *Nj-wsrt*
Besitzer: *Nj-wsrt*
Grab-Maße: ca. 5,52m²
Kapellen-Maße: ca. 1,62m²
Serdab-Nummer: G387/1
Lokation: hinter der Scheintür des *Nj-wsrt* in der Mitte der Westwand des Opferraumes
Orientierung: keine Angabe
Apertur: Apertur unter der Türrolle der Scheintür (11 x 5cm) in den Opferraum führend
Beschreibung: total zerstört und auf dem Plan nicht eingezeichnet
Inhalt: keiner
Maße: nicht erhalten

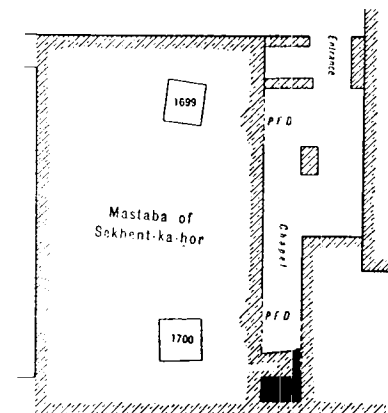
Datierung: 6. Dynastie (PM)

Bibliographie: PM III/1², 272.
Hassan, Giza II, 32ff.



Katalog-Nummer: G388

Grab-Nummer: *Sh̄ntjw-k³*
Besitzer: *Sh̄ntjw-k³*
Grab-Maße: ca. 68m²
Kapellen-Maße: ca. 12,6m²
Serdab-Nummer: G388/1
Lokation: hinter der Südwand des Opferraumes
Orientierung: OW-orientiert
Apertur: Apertur in der O-Ecke des Kalksteinblockes der die Nordwand des Serdabs bildet durch die Wand in den Opferraum

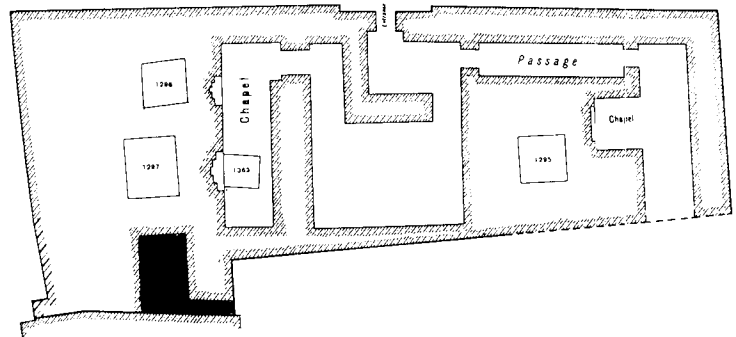


Beschreibung: keine
Inhalt: Kornmahlende (Hassan, Giza IV, pl. LVb-c)
Maße: 1,2 x 0,57m (0,68m²)

Datierung: 5. Dynastie (Schlick-Nolte)
Bibliographie: PM III/1², 251f.
 Hassan, Giza IV, 197ff.
 Schlick-Nolte, Sechentiu-Ka, 289ff.

Katalog-Nummer: G389

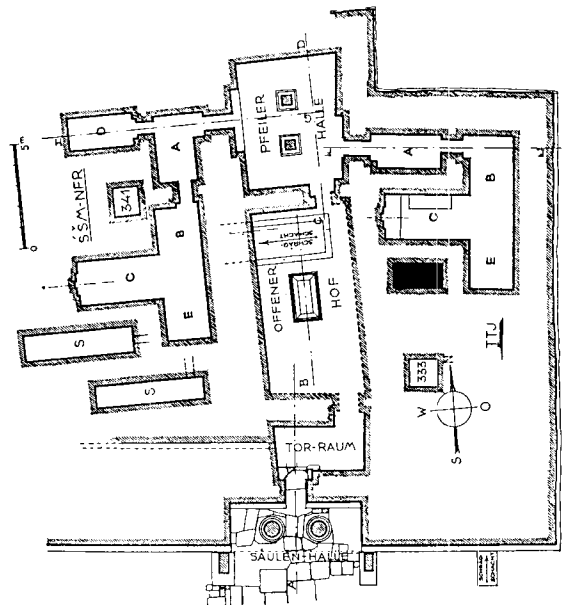
Grab-Nummer: Sšm-nfr
Besitzer: Sšm-nfr
Grab-Maße: ca. 190,9m²
Kapellen-Maße: ca. 44,39m²
Serdab-Nummer: G389/1
Lokation: in der SW-Ecke der Mastaba
Orientierung: NS-orientiert
Apertur: Apertur in der Ostwand des Serdabs führt durch die Fassade nach außen
Beschreibung: keine
Inhalt: keiner
Maße: ca. 1,5 x 2,5m (3,75m²)



Datierung: 5. Dynastie (PM)
Bibliographie: PM III/1², 249.
 Hassan, Giza VI(3), 201ff.

Katalog-Nummer: G390

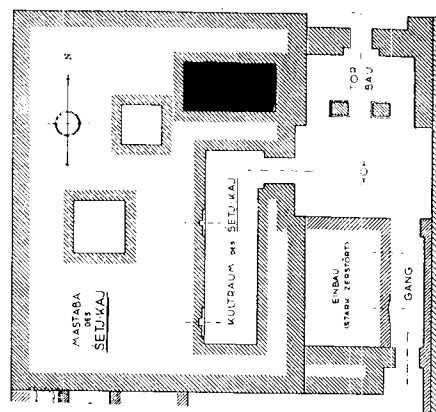
Grab-Nummer: Sšm-nfr-Ttj
Besitzer: Sšm-nfr-Ttj
Grab-Maße: ca. 199,62m²
Kapellen-Maße: ca. 28,21m²
Serdab-Nummer: G390/1
Lokation: hinter der Westwand des Raumes e
Orientierung: OW-orientiert
Apertur: keine Apertur
Beschreibung: keine
Inhalt: keiner
Maße: ca. 1,27 x 2,36m (2,99m²)



Datierung: Anfang 6. Dynastie (Harpur)
Bibliographie: PM III/1², 227.
 Junker, Giza XI, 96f.
 Harpur, Tomb Decoration, No. 239.

Katalog-Nummer: G391

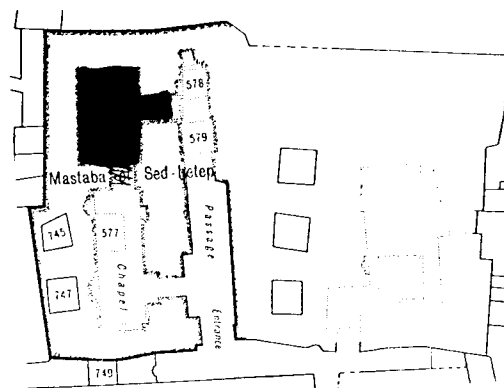
Grab-Nummer: St-k3j
Besitzer: St-k3j
Grab-Maße: ca. 118,45m²
Kapellen-Maße: ca. 24,3m²
Serdab-Nummer: G391/1
Lokation: hinter der Westwand des Torbaus oder der Nordwand des Opferraumes (Bezug unklar)
Orientierung: OW-orientiert
Apertur: keine Apertur
Beschreibung: keine
Inhalt: keiner
Maße: ca. 1,3 x 2,5m (3,25m²)



Datierung: 6. Dynastie (Harpur)
Bibliographie: PM III/1², 160f.
Junker, Giza VII, 192ff.
Harpur, Tomb Decoration, No. 240.

Katalog-Nummer: G392

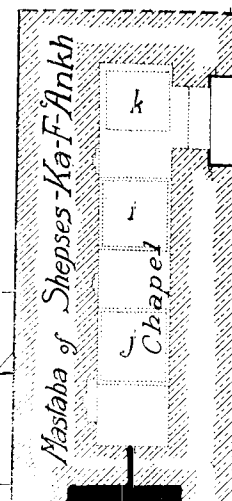
Grab-Nummer: Sd-htp
Besitzer: Sd-htp
Grab-Maße: ca. 87m²
Kapellen-Maße: ca. 62,1m²
Serdab-Nummer: G392/1
Lokation: hinter der Westwand des Nordopferraumes
Orientierung: NS-orientiert
Apertur: Apertur in 1,4m Höhe (0,95 x 0,85 x 1,15m) durch die Westwand in den nördlichen Opferraum. Ein zweiter Durchgang befindet sich in der Südwand des Serdabs zur Westkapelle hin; dieser wurde aber zugemauert.
Beschreibung: keine
Inhalt: Sd-htp stehend (Kairo JE 87799, Hassan, Giza III, pl. XXII-XXIII)
Maße: 3,1 x 2m (6,2m²); 2m hoch



Datierung: 5. Dynastie (PM)
Bibliographie: PM III/1², 259.
Hassan, Giza III, 108ff.

Katalog-Nummer: G393

Grab-Nummer: Špss-k3f-ꜥnh
Besitzer: Špss-k3f-ꜥnh
Grab-Maße: 6,8m²
Kapellen-Maße: 5,5m²
Serdab-Nummer: G393/1
Lokation: hinter der Südwand des Opferraumes
Orientierung: OW-orientiert
Apertur: Apertur durch die Südwand in den Opferraum



Beschreibung: keine
Inhalt: keiner
Maße: 0,95 x 1,7m (1,62m²); 1,55m hoch

Datierung: Ende 5. - Mitte 6. Dynastie (PM)

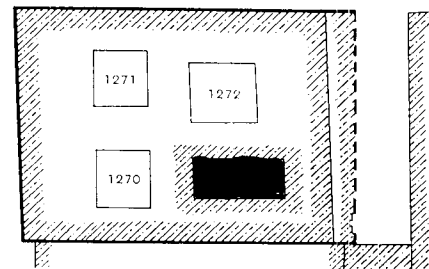
Bibliographie: PM III/1², 272.
Hassan, Giza II, 15-31.

Katalog-Nummer: G394

Grab-Nummer: Q³r
Besitzer: Q³r
Grab-Maße: ca. 27,2m²
Kapellen-Maße: 3,8m²
Serdab-Nummer: G394/1
Lokation: hinter der Westwand des Opferraumes
Orientierung: OW-orientiert
Apertur: keine Apertur erkennbar
Beschreibung: keine
Inhalt: keiner
Maße: ca. 1,6 x 0,6m (0,96m²)

Datierung: Ende 5. - 6. Dynastie (PM)

Bibliographie: PM III/1², 251.
Hassan, Giza VI(3), 207ff.

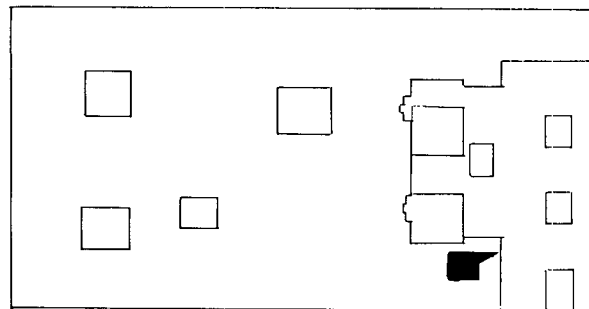


Katalog-Nummer: G395

Grab-Nummer: Q^dfj
Besitzer: Q^dfj
Grab-Maße: ca. 74,2m²
Kapellen-Maße: ca. 5,6m²
Serdab-Nummer: G395/1
Lokation: hinter dem südlichen Teil der Westwand des Portikus
Orientierung: OW-orientiert
Apertur: Apertur durch die Westwand zum Portikus hin. "Nordseite ist gerade, Südseite wird durch eine Abschrägung des östlichen Verschlußblockes gebildet".
Beschreibung: keine
Inhalt: in der SO-Ecke Unterteil einer Sitzstatue des Q^dfj (Wien ÄS 7443, Rogge, Statuen, 21ff.)
in der NW-Ecke Torso einer weiblichen Statue (Wien ÄS 8378, Rogge, Statuen, 125f.)
Maße: ca. 0,56 x 0,625m (0,35m²)
Photnr.: Junker, Giza VI, Abb. 24

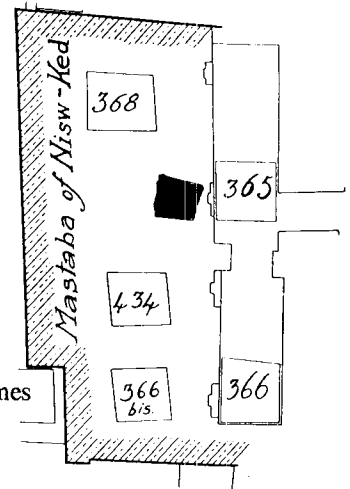
Datierung: Mitte - Ende 5. Dynastie (Rogge)

Bibliographie: PM III/1², 75.
Junker, Giza VI, 80ff.
Rogge, Statuen, 21ff., 125f.



Katalog-Nummer: G396

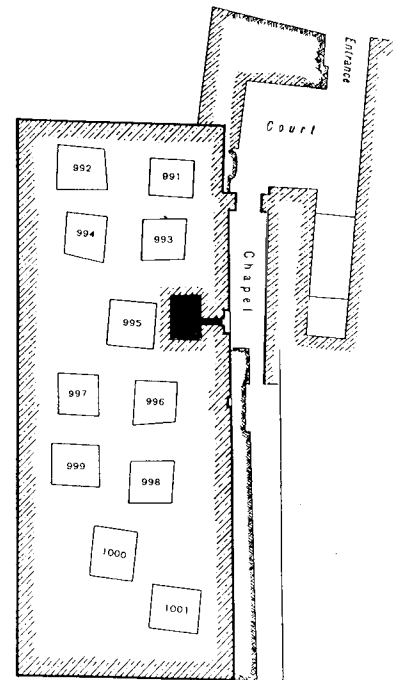
Grab-Nummer: Qd-ns (1)
Besitzer: Qd-ns
Grab-Maße: ca. 53,45m²
Kapellen-Maße: ca. 6,09m²
Serdab-Nummer: G396/1
Lokation: hinter der 3. Scheintür von Süden aus in der Westwand des Opferraumes
Orientierung: OW-orientiert
Apertur: keine Apertur erkennbar
Beschreibung: keine
Inhalt: Qd-ns stehend (Hassan, Giza II, pl. XXIX,3-4)
Maße: 0,68 x 0,78m (0,53m²); 0,66m hoch.



Datierung: 5. Dynastie (PM)
Bibliographie: PM III/1², 281.
Hasan, Giza II, 96ff.

Katalog-Nummer: G397

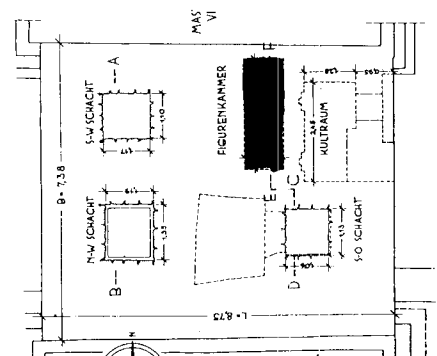
Grab-Nummer: Qd-ns (2)
Besitzer: Qd-ns
Grab-Maße: ca. 83,78m²
Kapellen-Maße: ca. 9,27m²
Serdab-Nummer: G397/1
Lokation: hinter der Scheintür in der Westwand des Opferraumes
Orientierung: NS-orientiert
Apertur: Apertur durch die Scheintür in den Opferraum
Beschreibung: keine
Inhalt: keiner
Maße: ca. 0,66 x 1m (0,66m²)



Datierung: Ende 5. - 6. Dynastie (PM)
Bibliographie: PM III/1², 276.
Hassan, Giza V, 203ff.

Katalog-Nummer: G398

Grab-Nummer: K3j (K3p-nswt)
Besitzer: K3j (K3p-nswt)
Grab-Maße: 64,5m
Kapellen-Maße: 3,136m
Serdab-Nummer: G398/1
Lokation: hinter der Westwand des Opferraumes
Orientierung: NS-orientiert
Apertur: keine Apertur
Beschreibung: keine



Inhalt: leer
Maße: 0,96 x 2,73m (2,62m²)

Datierung: Anfang - Mitte 5. Dynastie (Baer)
Bibliographie: PM III/1², 277.
Hassan, Giza III, 29ff.
Baer, Rank and Title, No. 503.

Katalog-Nummer: G399

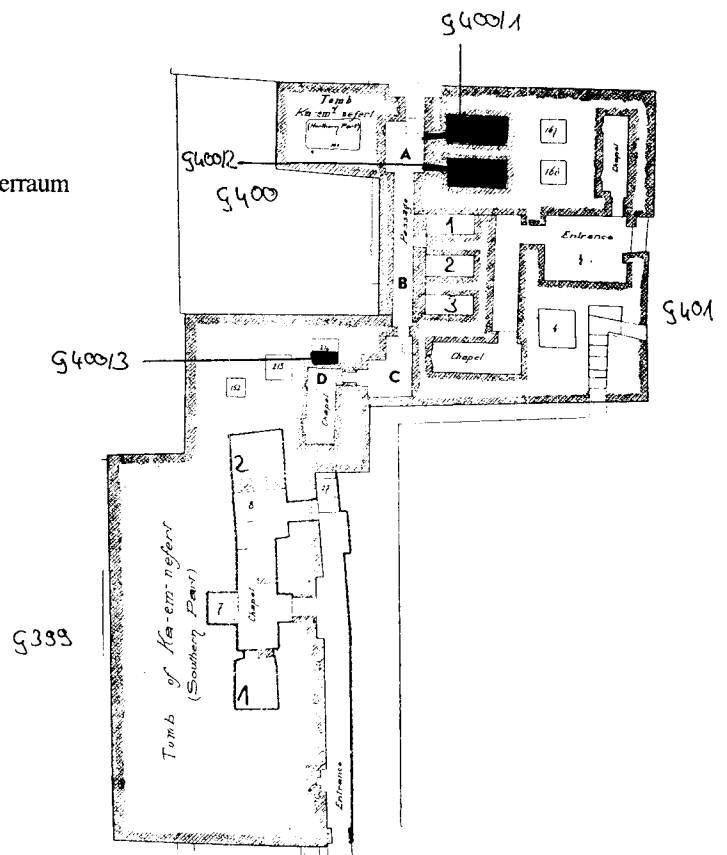
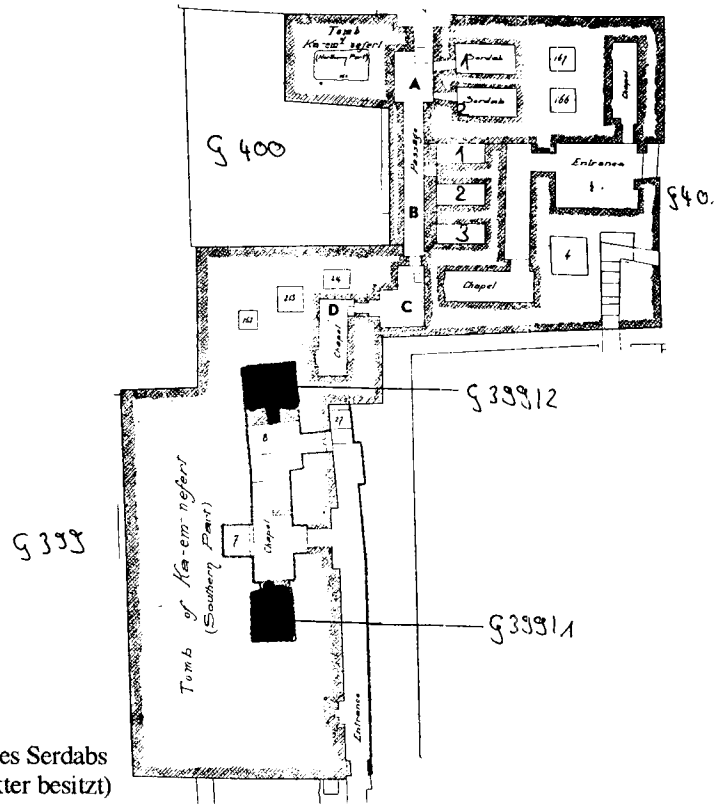
Grab-Nummer: K3-m-nfrrt (Vater)
Besitzer: K3-m-nfrrt (Vater)
Grab-Maße: ca. 285,4m²
Kapellen-Maße: ca. 47,74m²
Serdab-Nummer: G399/1
Lokation: hinter der Südwand des Opferraumes
Orientierung: NS-orientiert
Apertur: keine Apertur erhalten (der Verschluss des Serdabs wurde so zerstört, daß er nun Türcharakter besitzt)
Beschreibung: keine
Inhalt: keiner
Maße: ca. 2,3 x 3,14m (7,20m²)

Serdab-Nummer: G399/2
Lokation: hinter der Nordwand des Opferraumes
Orientierung: OW-orientiert
Apertur: Apertur durch die Nordwand in den Opferraum
Beschreibung: mit 5 Lagen Kalksteinen zugemauert
Inhalt: keiner
Maße: ca. 2,85 x 3,14m (8,90m²)

Datierung: Mitte - Ende 5. Dynastie (PM)
Bibliographie: PM III/1², 263.
Hassan, Giza II, 104ff.

Katalog-Nummer: G400

Grab-Nummer: K3-m-nfrrt (Sohn)
Besitzer: K3-m-nfrrt (Sohn)
Grab-Maße: ca. 211m²
Kapellen-Maße: ca. 27,24m²
Serdab-Nummer: G400/1
Lokation: hinter dem nördlichen Teil der Ostwand des Vestibüls a
Orientierung: OW-orientiert
Apertur: Apertur in 1,52m Höhe durch die Ostwand in das Vestibül a führend
Beschreibung: keine
Inhalt: Männlicher Sandsteinkopf (Hassan, Giza II, pl. XXXVII - XXXIX)
Maße: 3,28 x 1,58m (5,18m²); 2,8m hoch



Serdab-Nummer: G400/2
Lokation: hinter dem südlichen Teil der Ostwand des Vestibüls a
Orientierung: OW-orientiert
Apertur: Apertur in 1,52m Höhe durch die Ostwand in das Vestibül a
Beschreibung: keine
Inhalt: keiner
Maße: 3,15 x 1,45m (4,56m²); 2,8m hoch.

Serdab-Nummer: G400/3
Lokation: Hinter der Nordwand des Opferraumes d
Orientierung: keine Angabe
Apertur: Apertur in 1,51m Höhe durch die Nordwand in den Opferraum führend
Beschreibung: der Serdab ist auf dem Plan nicht eingezeichnet
Inhalt: keiner
Maße: 1,06 x 1,49m (1,57m²); 2,7m hoch

Datierung: Mitte - Ende 5. Dynastie (PM)

Bibliographie: PM III/1², 263f.
 Hassan, Giza II, 104ff.

Katalog-Nummer: G401

Grab-Nummer: K³-m-nfrt (Ostgrab)

Besitzer: unbekannt

Grab-Maße: ca. 120m²

Kapellen-Maße: ca. 30,78m²

Serdab-Nummer: G401/1

Lokation: hinter dem nördlichen Ende der Westwand des Korridors

Orientierung: OW-orientiert

Apertur: keine Apertur

Beschreibung: Dieser und zwei weitere Serdabs werden von Hassan diesem Teil der Mastaba zugeschrieben, obwohl der Bezug wegen der fehlenden Aperturen unklar bleiben muß. Denkbar wäre auch eine Zuschreibung an G399; aus Symmetriegründen wird aber an einer Zuweisung zu G400 festgehalten.

Inhalt: Fragmente von Granitstatuen

Maße: 2,57 x 1,05m (2,69m²)

Serdab-Nummer: G401/2

Lokation: hinter der Mitte der Westwand des Korridors

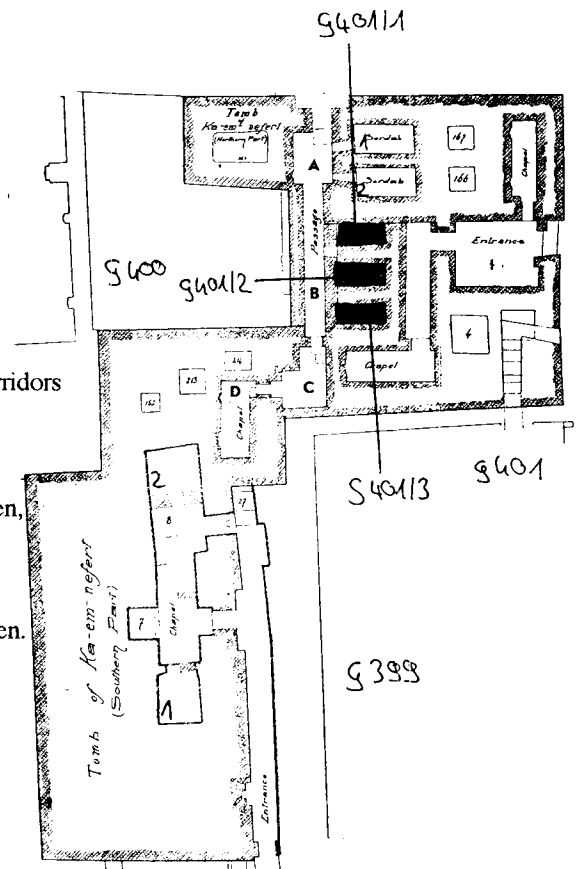
Orientierung: OW-orientiert

Apertur: keine Apertur

Beschreibung: siehe G401/1

Inhalt: Fragmente von Granitstatuen

Maße: 2,57 x 1,05m (2,69m²)



Serdab-Nummer: G401/3
Lokation: hinter dem südlichen Ende der Westwand des Korridors
Orientierung: OW-orientiert
Apertur: keine Apertur
Beschreibung: siehe G401/1
Inhalt: Fragmente von Granitstatuen
Maße: 2,57 x 1,05m (2,69m²)

Datierung: Mitte - Ende 5. Dynastie (PM)

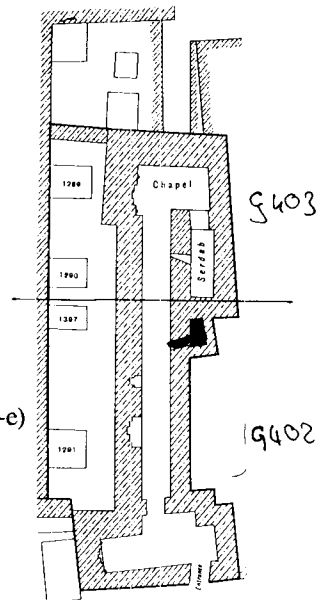
Bibliographie: PM III/1², 264.
 Hassan, Giza II, 104ff.

Katalog-Nummer: G402

Grab-Nummer: K3-m-nfrt
Besitzer: K3-m-nfrt
Grab-Maße: ca. 54m²
Kapellen-Maße: ca. 7,23m²
Serdab-Nummer: G402/1
Lokation: hinter der Ostwand der Korridorkapelle
Orientierung: NS-orientiert
Apertur: Apertur durch die Ostwand in den Opferraum
Beschreibung: keine
Inhalt: Kopflose Statue eines stehenden Mannes (Hassan, Giza VI(3), pl. Xa-c. XIa-e)
Maße: ca. 0,5 x 0,77m (0,39m²)

Datierung: 6. Dynastie (PM)

Bibliographie: PM III/1², 250f.
 Hassan, Giza VI(3), 19ff.

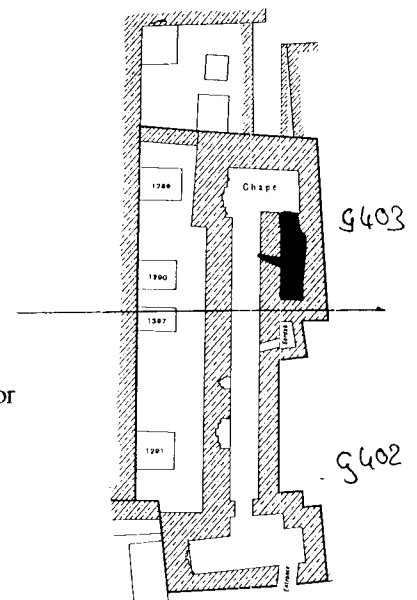


Katalog-Nummer: G403

Grab-Nummer: K3-k3j-ḥnh II
Besitzer: K3-k3j-ḥnh II
Grab-Maße: ca. 54m²
Kapellen-Maße: ca. 2,7m²
Serdab-Nummer: G403/1
Lokation: hinter der Südwand des Opferraumes
Orientierung: NS-orientiert
Apertur: eine Apertur durch die Südwand in den Opferraum führend;
 eine zweite Apertur durch die Westwand des Serdabs zum Korridor
Beschreibung: keine
Inhalt: Reste einer Brotbackenden (Hassan, Giza VI(3), pl. XVc)
Maße: 2,25 x 0,7m (1,58m²)

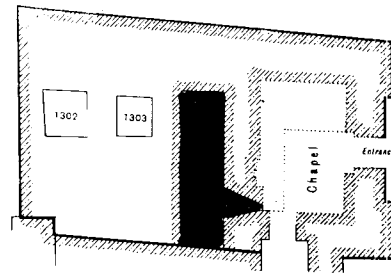
Datierung: 6. Dynastie (PM)

Bibliographie: PM III/1², 250f.
 Hassan, Giza VI(3), 24.



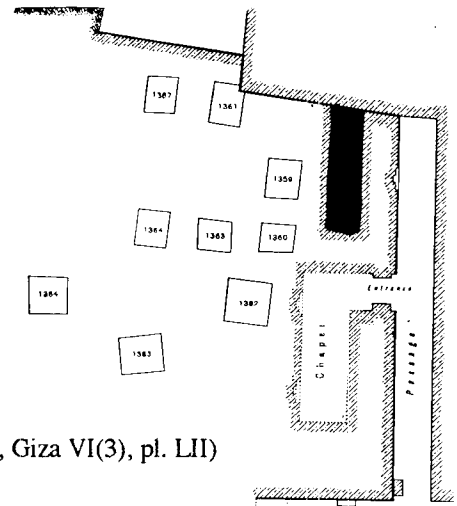
Katalog-Nummer: G404

- Grab-Nummer:** K³-k³j-^cnh
Besitzer: K³-k³j-^cnh
Grab-Maße: ca. 47,2m²
Kapellen-Maße: ca. 5,415m²
Serdab-Nummer: G404/1
Lokation: hinter der Westwand des Opferraumes
Orientierung: NS-orientiert
Apertur: Apertur (10 x 60cm) durch die Westwand südlich der Scheintür in den Opferraum mündend (Dekoration direkt unter der Apertur [Hassan, Giza VI(3), fig.100; pl. LIII d]).
Beschreibung: keine
Inhalt: keiner
Maße: 3,55 x 1,1m (3,90m²)
- Datierung:** 5. Dynastie (PM)
Bibliographie: PM III/1², 248.
Hassan, Giza VI(3), 111ff.



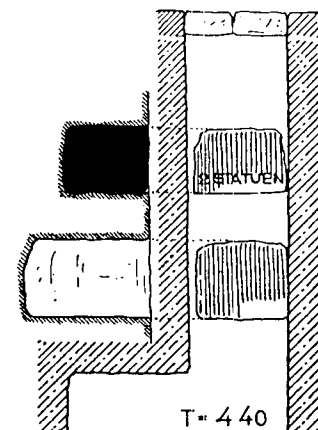
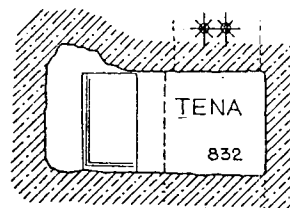
Katalog-Nummer: G405

- Grab-Nummer:** K³-dw³
Besitzer: K³-dw³
Grab-Maße: nicht erhalten
Kapellen-Maße: ca. 17,29m²
Serdab-Nummer: G405/1
Lokation: hinter dem nördlichen Teil der Westwand des Korridors
Orientierung: NS-orientiert
Apertur: keine Apertur
Beschreibung: die oberen Mauerlagen wurden zerstört;
der Serdab wurde nachträglich für eine Bestattung benutzt
Inhalt: an der Ostwand: K³-dw³ stehend (Kairo JE 72218, Hassan, Giza VI(3), pl. LII)
Maße: 3,7 x 1,05m (3,8 m²)
Photogr.: Hassan, Giza VI(3), pl. LI
- Datierung:** Mitte 5. Dynastie (PM)
Bibliographie: PM III/1², 244f.
Hassan, Giza VI(3), 93ff.



Katalog-Nummer: G406

- Grab-Nummer:** T_n³
Besitzer: T_n³
Grab-Maße: ca. 6,3m²
Kapellen-Maße: nicht erhalten
Serdab-Nummer: G406/1
Lokation: in der Südwand des Schachtes 832
Orientierung: NS-orientiert
Apertur: keine Apertur

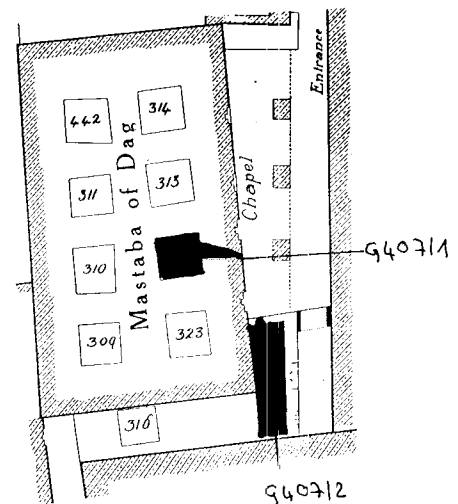


Beschreibung: Der Serdab liegt 1,80m vom jetzigen oberen Schachtrand entfernt
Inhalt: Tn³ stehend (Kairo JE 45106, Junker, Giza VII, Abb. 34, Tf. 17a-c)
 Reste einer Holzstatue
Maße: 0,9m tief im Felsen; 0,65m hoch
Photogr.: Junker, Giza VII, Tf. XVIIa

Datierung: Ende 5. - 6. Dynastie (Junker)
Bibliographie: PM III/1², 149.
 Junker, Giza VII, 85ff.

Katalog-Nummer: G407

Grab-Nummer: D³g
Besitzer: D³g
Grab-Maße: ca. 79,04m²
Kapellen-Maße: 18,25m²
Serdab-Nummer: G407/1
Lokation: hinter der Westwand des Opferraumes zwischen der 1. und 2. Scheintür von Süden aus
Orientierung: nahezu quadratisch
Apertur: Apertur (15,5cm) durch die Westwand zum Opferraum
Beschreibung: nicht klar auszumachen, wessen Serdab das ist, eventuell der des Df³-hnm, dessen Scheintür nördlich davon liegt.



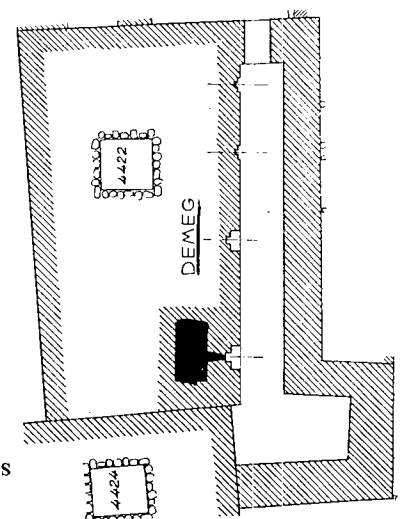
Inhalt: keiner
Maße: 1,05 x 1,07m (1,12 m²); 5,3m hoch

Serdab-Nummer: G407/2
Lokation: hinter der Südwand des Opferraumes
Orientierung: NS-orientiert
Apertur: Apertur (15,5 x 4cm) durch die Südwand in den Opferraum
Beschreibung: keine
Inhalt: keiner
Maße: 3,1 x 1,05m (3,26m²); 2,05m hoch

Datierung: 6. Dynastie (Harpur)
Bibliographie: PM III/1², 271.
 Hassan, Giza II, 46ff.

Katalog-Nummer: G408

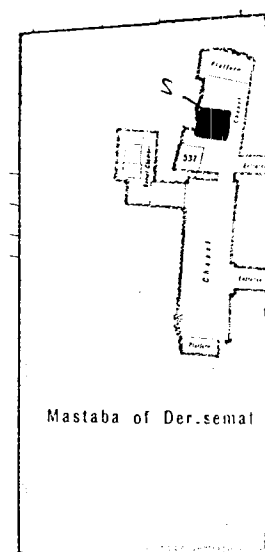
Grab-Nummer: Dmg
Besitzer: Dmg
Grab-Maße: ca. 78,47m²
Kapellen-Maße: ca. 13,37m²
Serdab-Nummer: G408/1
Lokation: hinter der südlichsten Scheintür in der Westwand des Opferraumes
Orientierung: NS-orientiert
Apertur: trichterförmige Apertur (nach Innen erweiternd) durch die Scheintür in den Opferraum
Beschreibung: mit Bruchsteinen ausgekleidet



Inhalt: keiner
Maße: 1,4 x 0,7m (0,98m²)
Datierung: 6. Dynastie (Junker)
Bibliographie: PM III/1², 104.
 Junker, Giza V, 185ff.

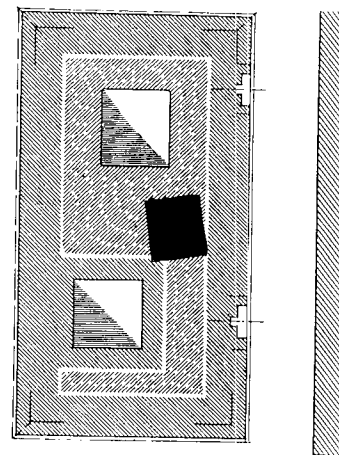
Katalog-Nummer: G409

Grab-Nummer: Dr-sm³t
Besitzer: Dr-sm³t
Grab-Maße: ca. 263,29m²
Kapellen-Maße: ca. 23,1m²
Serdab-Nummer: G409/1
Lokation: in der Kammer a des Schachtes 538 (= östliche Kammer)
Orientierung: keine Angabe
Apertur: keine Angabe
Beschreibung: keine
Inhalt: Dr-sm³t sitzend (Hassan, Giza III, pl. V)
 Reste eines Modellfeuers (Hassan, Giza III, pl. IIIb. fig. 13b)
Maße: 2,1 x 1,54m (3,2m²); 0,77m hoch
Datierung: 5. - 6. Dynastie (PM)
Bibliographie: PM III/1², 280.
 Hassan, Giza III, 7ff.



Katalog-Nummer: G410

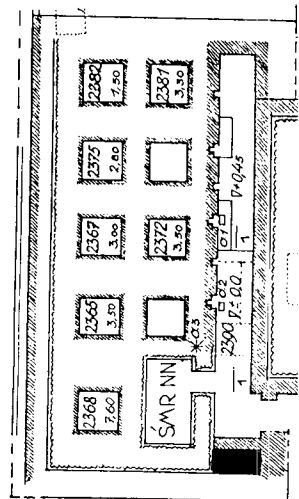
Grab-Nummer: Blockmastaba
Besitzer: unbekannt
Grab-Maße: 21,7m²
Kapellen-Maße: keine Angabe
Serdab-Nummer: G410/1
Lokation: in der Mitte hinter der Ostfassade der Mastaba
Orientierung: NS-orientiert
Apertur: keine Apertur
Beschreibung: der Serdab ist etwas aus der Achse liegend gebaut worden
Inhalt: keiner
Maße: ca. 1,77 x 1,61m (2,84m²)
Datierung: frühe 5. Dynastie (Junker)
Bibliographie: Junker, Giza VI, 206.



Katalog-Nummer: G411

Grab-Nummer: NN
Besitzer: unbekannt
Grab-Maße: ca. 81,92m²
Kapellen-Maße: ca. 13m²
Serdab-Nummer: G411/1
Lokation: hinter der Südwand des Korridors
Orientierung: OW-orientiert
Apertur: keine Apertur
Beschreibung: nur noch der untere Teil des Serdabs erhalten
Inhalt: keiner
Maße: ca. 1,1 x 0,64m (0,70m²)

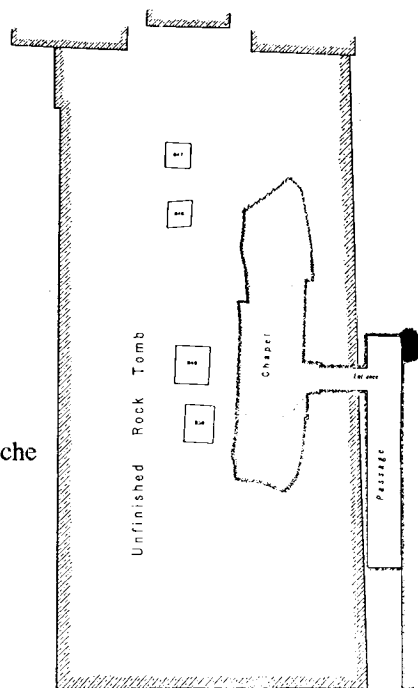
Datierung: 6. Dynastie (PM)
Bibliographie: PM III/1², 120.
Junker, Giza IX, 28ff.



Katalog-Nummer: G412

Grab-Nummer: Unfinished Rock Cut Tomb
Besitzer: unbekannt
Grab-Maße: ca. 335,4m²
Kapellen-Maße: ca. 25,56m²
Serdab-Nummer: G412/1
Lokation: am nördlichen Ende hinter der Ostwand des Korridors
Orientierung: NS-orientiert
Apertur: keine Angabe
Beschreibung: 1,2m über Bodenniveau
Inhalt: stehender Mann; nach Hassan neben der Nische gefunden, auf dem Photo sieht es aus, als stände die Statue in der Nische (Hassan, Giza V, pl. LXII).
Maße: 1,15 x 0,6m (0,69m²)
Photnr.: Hassan, Giza V, Tf. LXII, A.

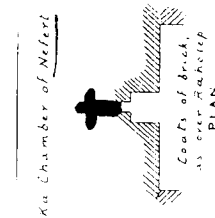
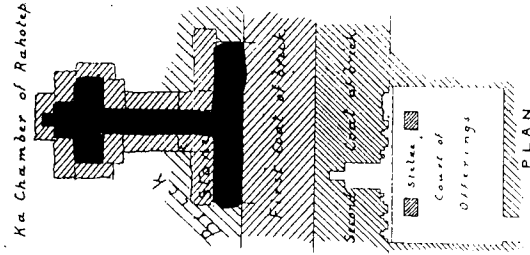
Datierung: 5. - 6. Dynastie (PM)
Bibliographie: PM III/1², 262.
Hassan, Giza V, 303ff.



MEIDUM

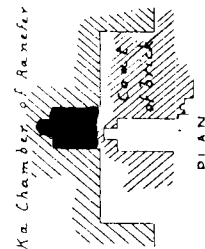
Katalog-Nummer: Md1

- Grab-Nummer:** 6
Besitzer: R^c-*hṯp* und Nfrt
Grab-Maße: keine Angabe
Kapellen-Maße: keine Angabe
Serdab-Nummer: Md1/1
Lokation: hinter der südlichen Scheintür in der Westwand des Opferraumes
Orientierung: keine, da kreuzförmig.
Apertur: keine Apertur
Beschreibung: kreuzförmiger Serdab, da die ehemalige Kapelle zugemauert wurde, um ihn zu errichten; zu den Resten der ehemaligen Dekoration siehe Harpur, Identity
Inhalt: R^c-*hṯp* sitzend (Kairo CG 3, Katalog Kairo, Hauptwerke, Kat. Nr. 27)
Nfrt sitzend (Kairo CG 4, Katalog Kairo, Hauptwerke, Kat. Nr. 27)
Maße: keine Angabe
- Serdab-Nummer:** Md1/2
Lokation: hinter der nördlichen Scheintür in der Westwand des Opferraumes
Orientierung: keine, da kreuzförmig.
Apertur: keine Apertur
Beschreibung: kreuzförmiger Serdab, da die ehemalige Kapelle zugemauert wurde, um ihn zu errichten
Inhalt: keine Angabe
Maße: keine Angabe
- Datierung:** Anfang 4. Dynastie (PM)
Bibliographie: PM IV, 90ff.
Bolshakov, Observations, 11ff.
Harpur, Identity, 23ff.
Harpur, Further Reliefs, 197ff.



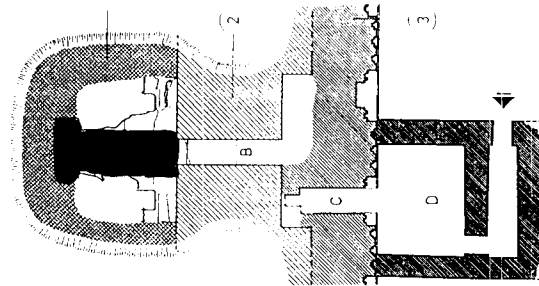
Katalog-Nummer: Md2

- Grab-Nummer:** 9
Besitzer: R^c-*nfr*
Grab-Maße: ca. 241,5m²
Kapellen-Maße: keine Angabe
Serdab-Nummer: Md2/1
Lokation: hinter der nördlichen Scheintür in der Westwand des Opferraumes
Orientierung: keine, da kreuzförmig.
Apertur: keine Apertur
Beschreibung: kreuzförmiger Serdab, da die ehemalige Kapelle zugemauert wurde, um ihn zu errichten
Inhalt: keine Angabe
Maße: keine Angabe
- Datierung:** Anfang 4. Dynastie (PM)
Bibliographie: PM IV, 92.
Petrie, Medum, 17ff.



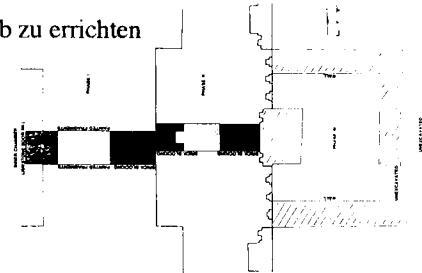
Katalog-Nummer: Md3

Grab-Nummer: 16
Besitzer: Nfr-n^{c3t} und Jtt
Grab-Maße: 8160m²
Kapellen-Maße: ca. 27,79m²



Serdab-Nummer: Md3/1
Lokation: hinter der südlichen Scheintür in der Westwand des Opferraumes
Orientierung: keine, da kreuzförmig
Apertur: keine Apertur
Beschreibung: kreuzförmiger Serdab, da die ehemalige Kapelle zugemauert wurde, um ihn zu errichten
Inhalt: keiner
Maße: ca. 4,3m²

Serdab-Nummer: Md3/2
Lokation: hinter der nördlichen Scheintür in der Westwand
Orientierung: OW-orientiert
Apertur: keine Apertur
Beschreibung: die ehemalige Kapelle wurde zugemauert, um den Serdab zu errichten
Inhalt: keine Angabe
Maße: keine Angabe

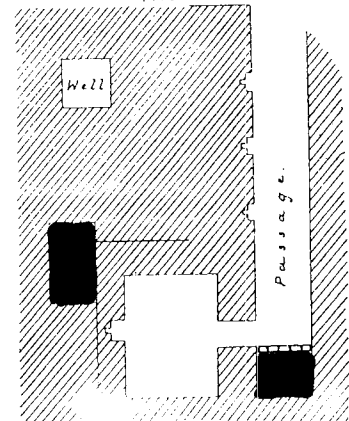


Datierung: Anfang 4. Dynastie (PM)
Bibliographie: PM IV, 92ff.
Petrie, Medum, 14ff.
el-Khouly, Meidum, 22ff.

Katalog-Nummer: Md4

Grab-Nummer: 22
Besitzer: Nfr...w
Grab-Maße: keine Angabe
Kapellen-Maße: keine Angabe

Serdab-Nummer: Md4/1
Lokation: hinter der Westwand des Opferraumes
Orientierung: NS-orientiert
Apertur: keine Apertur
Beschreibung: keine
Inhalt: keine Angabe
Maße: keine Angabe



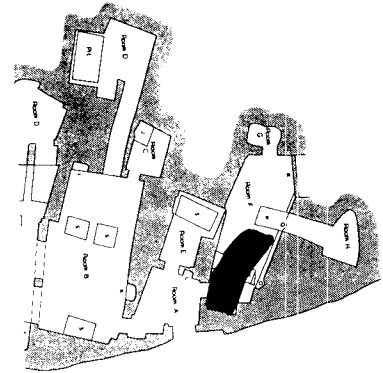
Serdab-Nummer: Md4/2
Lokation: hinter der Südwand des Korridors
Orientierung: OW-orientiert
Apertur: keine Apertur
Beschreibung: Nach Barta (Serdab, 73) mit Fischfangszenen u.ä. dekoriert. Nach Petrie ein aufgemauerter Teil der Kapelle, daher ist er innen dekoriert.
Inhalt: Statue (Petrie, Medum, 19)
Maße: 1,4 x 1,6 (2,42m²)

Datierung: Anfang 4. Dynastie (Harpur)
Bibliographie: PM IV, 94.
Petrie, Medum, 19.
Harpur, Tomb Decoration, No. 621.

MEIR

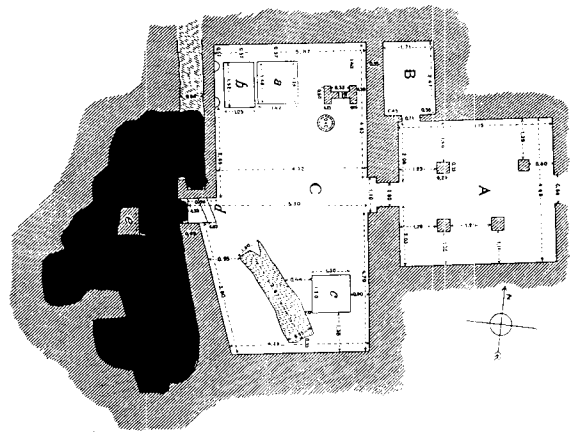
Katalog-Nummer: Mr1

- Grab-Nummer:** A2
Besitzer: Ppj-^cnh (Hny-km)
Grab-Maße: Felsgrab
Kapellen-Maße: ca. 71,43m²
Serdab-Nummer: Mr1/1
Lokation: in Raum F der Felskapelle
Orientierung: NS-orientiert
Apertur: Apertur durch die Ostwand des Raumes a in den Serdab führend
Beschreibung: Raum F wurde nachträglich erweitert, wobei man den oberen Teil des Serdabs zerstörte und den unteren Teil aufschüttete
Inhalt: Der ganze Raum ist mit mehreren Registern dekoriert; sämtlich Dekoration zeigt Ppj-^cnh schreitend
Maße: 5 x 2m (10m²); 1,75m hoch
Datierung: 6. Dynastie (Blackman)
Bibliographie: PM IV, 247.
Blackman, Meir V, 16ff.
O'Connor, Sexuality, 621ff.



Katalog-Nummer: Mr2

- Grab-Nummer:** D2
Besitzer: Ppj-^cnh-Hr-jb (Nfr-k³, Hny)
Grab-Maße: Felsgrab
Kapellen-Maße: ca. 134,95m²
Serdab-Nummer: Mr2/1
Lokation: hinter der Westwand des Opferraumes d
Orientierung: eher NS-orientiert
Apertur: Eingang 0,6 x 1,25m außen; 0,6 x 1,1m innen
Beschreibung: keine
Inhalt: Ehepaar sitzend
Maße: 9,2 x 2,73m (25,1m²)
Datierung: 6. Dynastie (Blackman)
Bibliographie: PM IV, 254f.
Blackman, Meir IV, 1ff.
Kamal, Meir.



NEZLET BATRAN

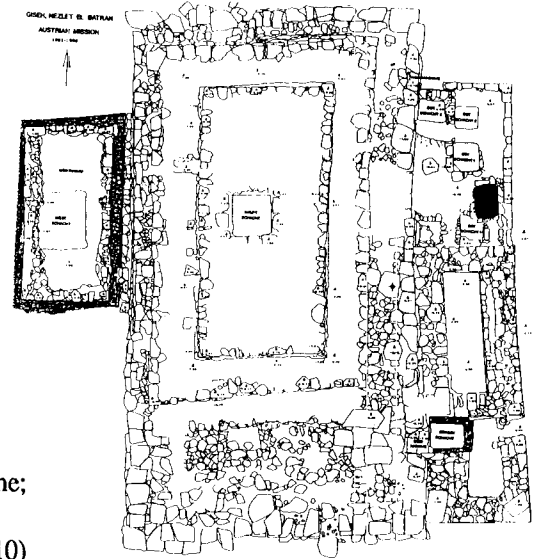
Katalog-Nummer: N1

Grab-Nummer: Rr-hpf
Besitzer: Rr-hpf
Grab-Maße: ca. 299m²
Kapellen-Maße: keine Angabe
Serdab-Nummer: N1/1
Lokation: im Süden des Nordostanbaus
Orientierung: NS-orientiert
Apertur: keine Angabe
Beschreibung: 3. Bauphase der Mastaba; innen glatt behauene Steine; oberer Teil zerstört

Inhalt: Mann stehend, Holz (Kromer, Nezlet Batran, Abb. 10)
unbestimmbare Holzstatue (Kromer, Nezlet Batran, Abb. 10)
Kind stehend, Holz (Kromer, Nezlet Batran, Abb. 10)

Maße: 0,8 x 1m (0,8m²)
Photnr.: Kromer, Nezlet Batran, Tf. 15-16

Datierung: 5. Dynastie (Harvey)
Bibliographie: Kromer, Nezlet Batran.
Harvey, Remarks, 171ff.




QAU

Katalog-Nummer: Qa1

Grab-Nummer: QB 669
Besitzer: unbekannt
Grab-Maße: keine Angabe
Kapellen-Maße: keine Angabe
Serdab-Nummer: Qa1/1
Lokation: hinter der Westwand des Opferraumes
Orientierung: NS-orientiert
Apertur: keine Apertur
Beschreibung: keine
Inhalt: keiner
Maße: keine Angabe

Datierung: Ende 3. - Anfang 4. Dynastie (Alexanian)
Bibliographie: Brunton, Qau, 12f.
Alexanian, Brief vom 8.5.1994.

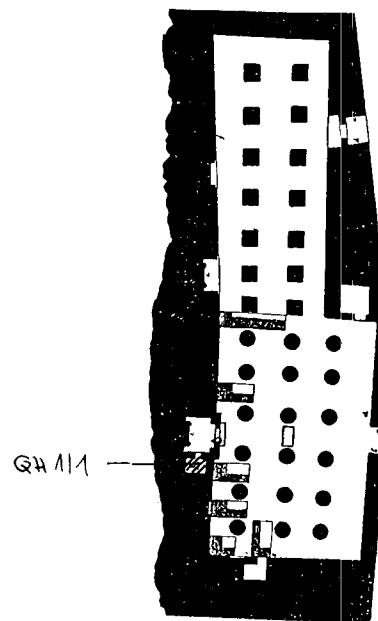


QUBBET EL-HAWA

Katalog-Nummer: QH1

Grab-Nummer: 25 ([Grenfell]; A1 [De Morgan])
Besitzer: *Mḥw; Inj-jtj.f*
Grab-Maße: Felsgrab
Kapellen-Maße: ca. 152m²
Serdab-Nummer: QH1/1
Lokation: hinter der Südwand des Opferraumes
Orientierung: OW-orientiert
Apertur: Apertur durch die Südwand zum Opferraum
Beschreibung: keine
Inhalt: keine Angabe
Maße: ca. 1,2 x 0,8m (0,96m²)

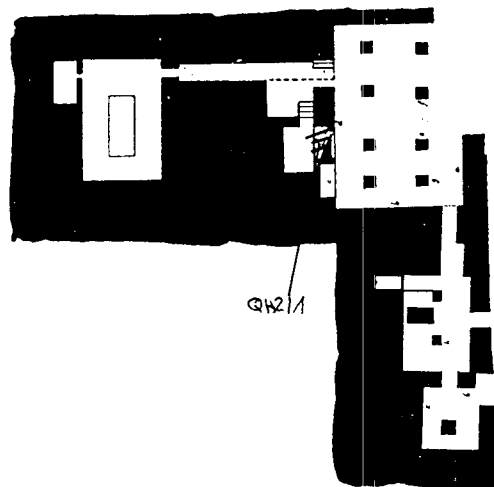
Datierung: 6. Dynastie (Brunner)
Bibliographie: Brunner, Felsgräber, 58f.
De Morgan, Cat. des Mon., 143f.
PM V, 231f.



Katalog-Nummer: QH2

Grab-Nummer: 24h ([Grenfell]; A6 [De Morgan])
Besitzer: *Ḥwjns*
Grab-Maße: Felsgrab
Kapellen-Maße: keine Angabe
Serdab-Nummer: QH2/1
Lokation: hinter der Westwand des Opferraumes
Orientierung: NS-orientiert
Apertur: Apertur durch die Westwand zum Opferraum
Beschreibung: keine
Inhalt: keine Angabe
Maße: keine Angabe

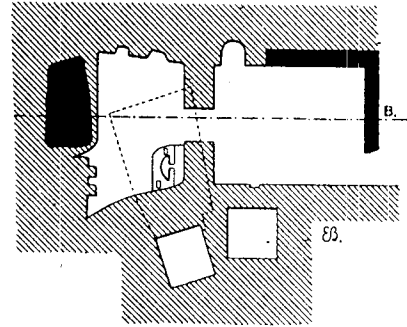
Datierung: 6. Dynastie (Brunner)
Bibliographie: Brunner, Felsgräber, 59f.
De Morgan, Cat. des Mon., 158f.
PM V, 235.



QUSEIR EL-AMARNA

Katalog-Nummer: Q1

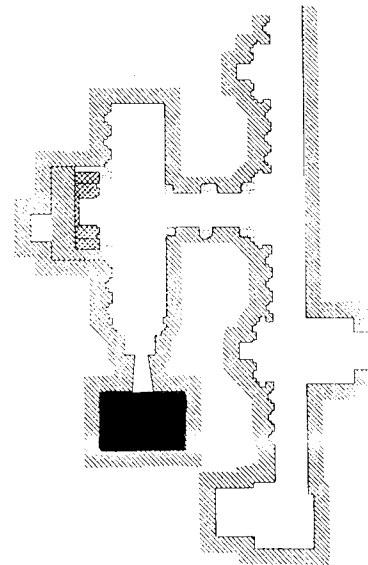
- Grab-Nummer:** Hw_j-n-w_h
Besitzer: Hw_j-n-w_h
Grab-Maße: Felsgrab
Kapellen-Maße: ca. 6,09m²
Serdab-Nummer: Q1/1
Lokation: hinter der Scheintür am nördlichen Ende der Westwand des Opferraumes
Orientierung: NS-orientiert
Apertur: rechteckige Apertur durch die Westwand in den Opferraum führend
Beschreibung: keine
Inhalt: keiner
Maße: 1,35 x unbekannt (> 1,35m²); 1,9m hoch
Photonr.: Quibell/Chaban, Nécropole, fig. 2
- Datierung:** 6. Dynastie (Quibell)
Bibliographie: Quibell/Chaban, Nécropole, 251ff.
Kamal, Qoceir el-Amarna, 136ff.



SAQQARA

Katalog-Nummer: S1

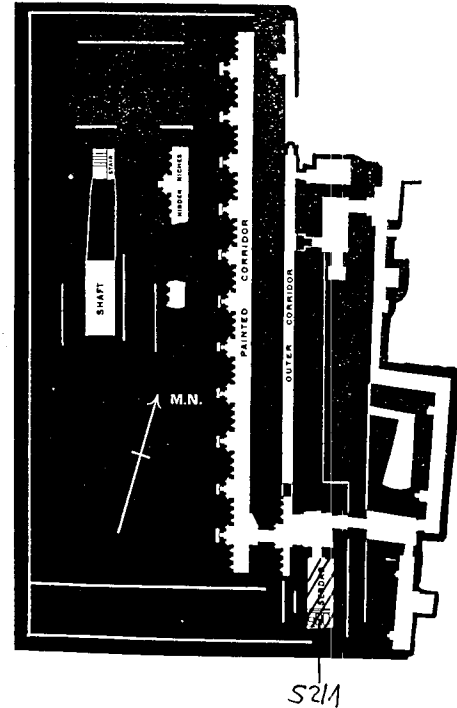
- Grab-Nummer:** A2 (FS 3073, 5 [Mariette])
Besitzer: H^c_j-b³w-Skr (und Nfr-htp-Hwt_{hr})
Grab-Maße: 1197m²
Kapellen-Maße: >3,85m²
Serdab-Nummer: S1/1
Lokation: hinter der Scheintür in der Südwand der Kapelle
Orientierung: OW-orientiert
Apertur: Apertur zur Scheintür
Beschreibung: keine
Inhalt: keiner
Maße: 1,16 x 1,6m (1,856m²)
- Datierung:** Anfang 4. Dynastie (Reisner)
Bibliographie: PM III/2², 449f.
Mariette, Mastabas, 71.
Reisner, Tomb Development, 169. 203. 267.



Katalog-Nummer: S2

- Grab-Nummer:** A3 (Q2405)
Besitzer: Hsj-R^c
Grab-Maße: ca. 1056,8m²
Kapellen-Maße: ca. 97,488m²
Serdab-Nummer: S2/1
Lokation: in der SO-Ecke der Mastaba
Orientierung: NS-orientiert
Apertur: Türdurchgang
Beschreibung: nur der nördliche Teil des Serdabs war verputzt
Inhalt: im Südteil ein großer Block mit drei Vertiefungen für Statuenbasen; 1 Lampenständer aus roter Keramik
Maße: ca. 4,8 x 1,8m (8,64m²)
Photonr.: Quibell, Hesy, pl. XXIV,2

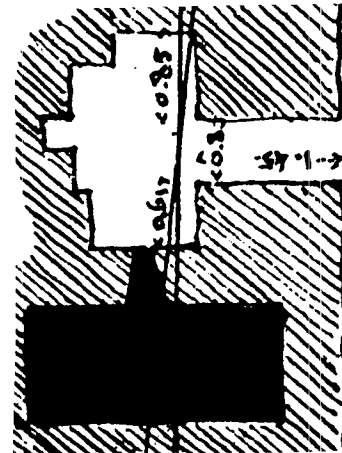
Datierung: 3. Dynastie (Quibell)
Bibliographie: PM III/2², 437f.
Mariette, Mastabas, 80f.
Quibell, Hesy.



Katalog-Nummer: S3

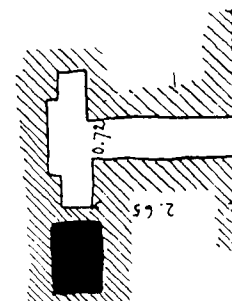
- Grab-Nummer:** B1 (71 [Mariette])
Besitzer: Tntj
Grab-Maße: keine Angabe
Kapellen-Maße: 2,56m²
Serdab-Nummer: S3/1
Lokation: hinter der Südwand des Opferraumes
Orientierung: OW-orientiert
Apertur: Apertur durch die Südwand in den Opferraum führend
Beschreibung: keine
Inhalt: Statue des Tntj (Louvre E 10776; Katalog Paris, Les statues égyptien, No.41)
Maße: 2,92 x 1,87 (5,46m²)

Datierung: 4. Dynastie (PM)
Bibliographie: PM III/2², 482.
Mariette, Mastabas, 87ff.
Reisner, Tomb Development, 404.



Katalog-Nummer: S4

- Grab-Nummer:** B4 (9 [Mariette])
Besitzer: Jpj
Grab-Maße: keine Angabe
Kapellen-Maße: 3,1m²

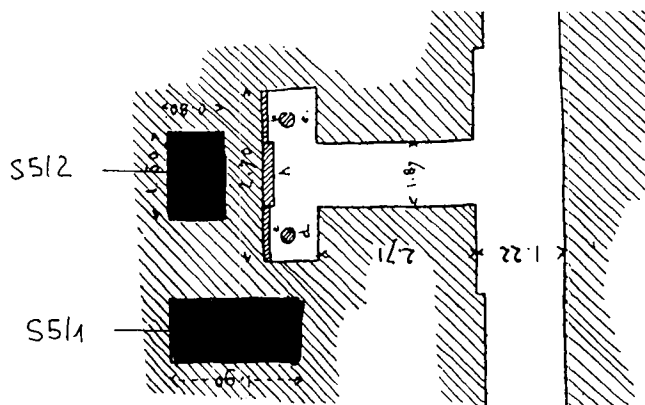


Serdab-Nummer: S4/1
Lokation: hinter der Südwand des Opferraumes.
Orientierung: NS-orientiert.
Apertur: keine Apertur sichtbar
Beschreibung: keine
Inhalt: keiner
Maße: ca. 0,75 x 1,04m (0,78m²)
Photonr.: keine

Datierung: Anfang 4. - Mitte 5. Dynastie (Fischer)
Bibliographie: PM III/2², 451.
 Mariette, Mastabas, 95ff.
 Fischer, Egyptian Statues, 9ff.

Katalog-Nummer: S5

Grab-Nummer: B7
Besitzer: *Stw II*
Grab-Maße: keine Angabe
Kapellen-Maße: 7m²
Serdab-Nummer: S5/1
Lokation: hinter der Südwand des Opferraumes
Orientierung: OW-orientiert
Apertur: keine Apertur
Beschreibung: keine
Inhalt: keiner
Maße: 1,9 x 0,9m (1,71m²)

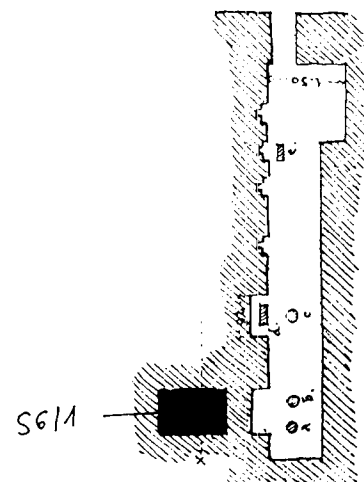


Serdab-Nummer: S5/2
Lokation: hinter der Westwand des Opferraumes
Orientierung: NS-orientiert
Apertur: keine Apertur
Beschreibung: keine
Inhalt: keiner
Maße: 1,5 x 0,8m (1,2m²)

Datierung: 4. Dynastie (Mariette)
Bibliographie: PM III/2², 490.
 Mariette, Mastabas, 97f.

Katalog-Nummer: S6


Grab-Nummer: B8
Besitzer: *Hwn-Pth*
Grab-Maße: keine Angabe
Kapellen-Maße: 12,9m²
Serdab-Nummer: S6/1
Lokation: hinter der südlichsten Nische in der Westwand des Opferraumes
Orientierung: OW-orientiert
Apertur: keine Apertur
Beschreibung: mit gelben Ziegeln gemauert



Inhalt: keiner
Maße: 0,92 x 1,34m (1,23m²)
Serdab-Nummer: S6/2
Lokation: hinter der Südwand des Opferraumes
Orientierung: OW-orientiert
Apertur: keine Apertur
Beschreibung: keine
Inhalt: keiner
Maße: 1,1 x 1,68m (1,84m²)
Datierung: Mitte - Ende 5. Dynastie (PM)
Bibliographie: PM III/2², 689.
 Mariette, Mastabas, 98.

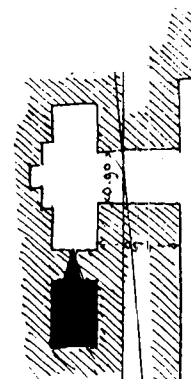
Katalog-Nummer: S7

Grab-Nummer: B9 (88 [Mariette])
Besitzer: Hwtj
Grab-Maße: keine Angabe
Kapellen-Maße: ca. 2,4m²
Serdab-Nummer: S7/1
Lokation: hinter der Südwand des Opferraumes
Orientierung: NS-orientiert
Apertur: keine Apertur
Beschreibung: keine
Inhalt: Hwtj sitzend (Kairo CG 64, Katalog Paris, L'art égyptien, Kat. Nr. 86)
 Frau sitzend (Kairo CG 48; Katalog Paris, L'art égyptien, fig. 149)
Maße: 0,5 x ca. 0,833 (0,416m²)
Datierung: 4. Dynastie (Mariette)
Bibliographie: PM III/2², 489.
 Mariette, Mastabas, 99.



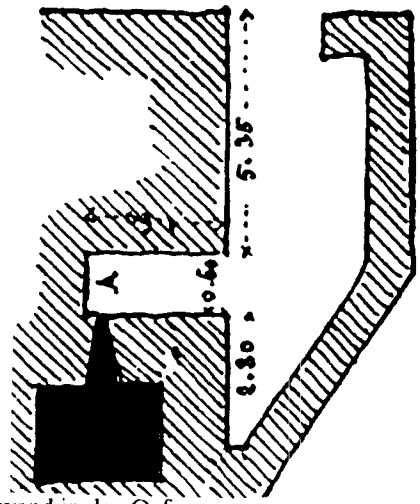
Katalog-Nummer: S8

Grab-Nummer: B10 (2 [Mariette])
Besitzer: Jffj genannt Ffj
Grab-Maße: keine Angabe
Kapellen-Maße: ca. 5,925m²
Serdab-Nummer: S8/1
Lokation: hinter der Südwand des Opferraumes
Orientierung: NS-orientiert
Apertur: Apertur durch die Südwand in den Opferraum führend
Beschreibung: keine
Inhalt: Holzstatue (Kairo, ohne Inventarnummer; Mariette, Mastabas, 101).
Maße: ca. 1,33 x 0,938 (1,247m²)
Datierung: Anfang 5. Dynastie (Strudwick)
Bibliographie: PM III/2², 449.
 Mariette, Mastabas, 99ff.
 Strudwick, Administration, No. 10.



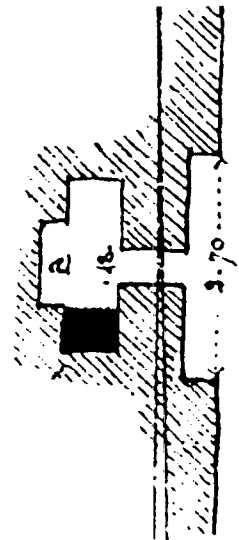
Katalog-Nummer: S9

- Grab-Nummer:** B12 (12 [Mariette])
Besitzer: *Nfr-Ḥtp*
Grab-Maße: keine Angabe
Kapellen-Maße: ca. 26,25m²
Serdab-Nummer: S9/1
Lokation: hinter der Südwand des Opferraumes
Orientierung: OW-orientiert
Apertur: schlitzförmige Apertur am westlichen Ende durch die die Südwand in den Opferraum
Beschreibung: keine
Inhalt: *Nfr-Ḥtp* und Frau stehend (Kairo CG 89; Borchardt, Statuen I, Bl. 20)
Maße: ca. 2,84 x 2m (5,68m²)
- Datierung:** 5. Dynastie (PM)
Bibliographie: PM III/2², 451.
Mariette, Mastabas, 103f.



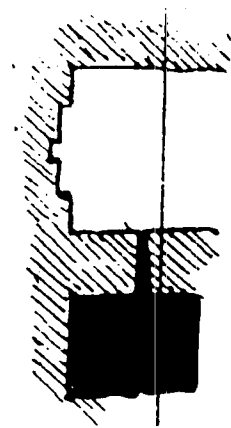
Katalog-Nummer: S10

- Grab-Nummer:** B13 (11 [Mariette])
Besitzer: *Snḏm-jb (Bb-jb)*
Grab-Maße: keine Angabe
Kapellen-Maße: ca. 1,32m²
Serdab-Nummer: S10/1
Lokation: das Südennde des Opferraumes wurde zugemauert
Orientierung: OW-orientiert
Apertur: keine Apertur
Beschreibung: keine
Inhalt: *Snḏm-jb* und Frau stehend (Kairo CG 151; Borchardt, Statuen I, Bl. 34)
Maße: 0,62 x ca. 0,357m (0,22m²)
- Datierung:** Anfang - Mitte 5. Dynastie (Strudwick)
Bibliographie: PM III/2², 451.
Strudwick, Administration, No. 43.
Mariette, Mastabas, 104ff.



Katalog-Nummer: S11

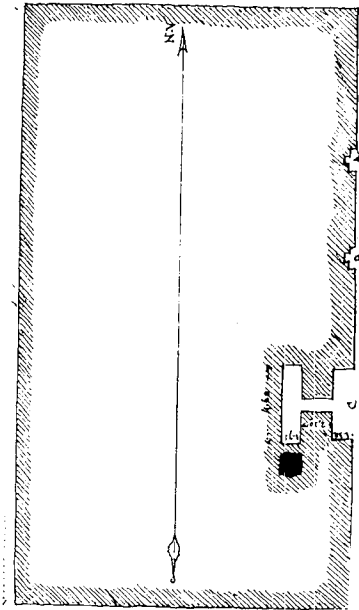
- Grab-Nummer:** B15
Besitzer: *Wr-k³-Pth*
Grab-Maße: keine Angabe
Kapellen-Maß: keine Angabe
Serdab-Nummer: S11/1
Lokation: hinter der Südwand des Opferraumes
Orientierung: OW-orientiert
Apertur: Apertur durch die Südwand in den Opferraum führend
Beschreibung: keine



Inhalt: Statue
Maße: 0,82m x unbekannt (>0,82 m²)
Datierung: Mitte - Ende 5. Dynastie (Strudwick)
Bibliographie: PM III/2², 491.
 Strudwick, Administration, No. 41.
 Mariette, Mastabas, 108.

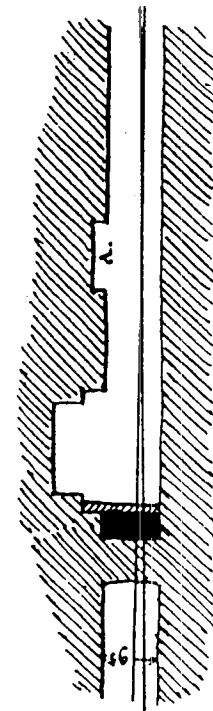
Katalog-Nummer: S12

Grab-Nummer: C1 (48 [Mariette])
Besitzer: Pth-špss
Grab-Maße: 800,3m²
Kapellen-Maße: ca. 12,2m²
Serdab-Nummer: S12/1
Lokation: hinter der Südwand des Opferraumes
Orientierung: quadratisch
Apertur: keine Apertur
Beschreibung: keine
Inhalt: keiner
Maße: 1,72 x 1,72m (3,44m²)
Datierung: 5. Dynastie (James)
Bibliographie: PM III/2², 464.
 Mariette, Mastabas, 110ff.
 James, BM Stelae, 17.



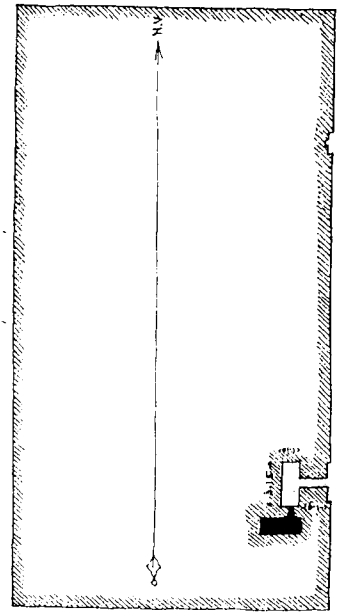
Katalog-Nummer: S13

Grab-Nummer: C3 (25 [Mariette])
Besitzer: Pth-wsr
Grab-Maße: keine Angabe
Kapellen-Maße: ca. >4,598 m²
Serdab-Nummer: S13/1
Lokation: der südliche Teil des Opferraumes wurde zugemauert
Orientierung: OW-orientiert
Apertur: keine Angabe
Beschreibung: keine
Inhalt: Holzstatue
Maße: ca. 0,328 x 0,72 (0,236m²)
Datierung: Mitte - Ende 5. Dynastie (PM)
Bibliographie: PM III/2², 456.
 Mariette, Mastabas, 115ff.



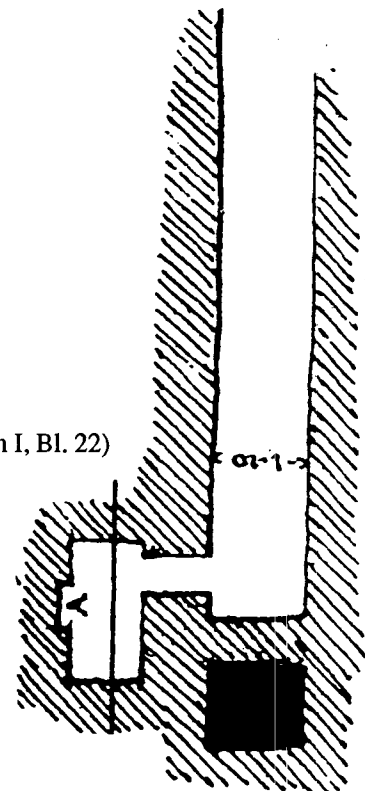
Katalog-Nummer: S14

- Grab-Nummer:** C10 (49 [Mariette])
Besitzer: Pth-špss
Grab-Maße: 768m²
Kapellen-Maße: 3,45m²
Serdab-Nummer S14/1
Lokation: hinter der Südwand des Opferraumes
Orientierung: OW-orientiert
Apertur: Apertur durch die Südwand in den Opferraum führend
Beschreibung: keine
Inhalt: Pth-špss stehend (Kairo CG 54; Borchart, Statuen I, Bl. 14)
Pth-špss stehend (Kairo CG 77; Borchart, Statuen I, Bl. 17)
Pth-špss stehend (Kairo CG 81; Borchart, Statuen I, Bl. 18)
Pth-špss sitzend (Kairo CG 28; Borchart, Statuen I, Bl. 7)
Pth-špss sitzend (Kairo CG 207; Borchart, Statuen I, Bl. 43)
Schreiberstatue (Kairo CG 83; Borchart, Statuen I, Bl. 19)
Diener, Sack und Sandalen tragend (Kairo CG 111; Borchart, Statuen I, Bl. 24)
Mann, ein Gefäß reinigend (Kairo CG 112; Borchart, Statuen I, Bl. 25)
Maße: ca. 1,11 x 2,97m (3,29m²)
Datierung: 5. Dynastie (PM)
Bibliographie: PM III/2², 464.
Mariette, Mastabas, 131ff.



Katalog-Nummer: S15

- Grab-Nummer:** C22 (51 [Mariette])
Besitzer: Rc-mrjj-Pth
Grab-Maße: keine Angabe
Kapellen-Maße: ca. 1,788m²
Serdab-Nummer S15/1
Lokation: hinter der Südwand des Korridors
Orientierung: OW-orientiert
Apertur: keine Angabe
Beschreibung: keine
Inhalt: Ehepaar sitzend mit Kind (Kairo CG 100; Borchart, Statuen I, Bl. 22)
Maße: 0,81 x 0,6875m (0,55m²)
Datierung: 5. - 6. Dynastie (PM)
Bibliographie: PM III/2², 465.
Mariette, Mastabas, 152.



Katalog-Nummer: S16

Grab-Nummer: C24 (66 [Mariette])

Besitzer: R^c-*htp*

Grab-Maße: keine Angabe

Kapellen-Maße: 6,5 m²

Serdab-Nummer: S16/1

Lokation: Im Südwesten der Mastaba.

Orientierung: OW-orientiert.

Apertur: keine Apertur.

Beschreibung: keine

Inhalt:

R^c-*htp* und Mutter sitzend (Kairo CG 107; Borchardt, Statuen I, Bl. 23)

R^c-*htp* und Mutter (Kairo CG 312; Borchardt, Statuen I, ohne Abbildung)

R^c-*htp* schreibend, Alabaster (Kairo CG 127; Borchardt, Statuen I, Bl. 28)

R^c-*htp* schreibend, Bunter Granit (Kairo CG 163; Borchardt, Statuen I, Bl. 36)

R^c-*htp* stehend (Kairo CG 130; Borchardt, Statuen I, Bl. 29)

R^c-*htp* stehend, Grauer Granit (Kairo CG 172; Borchardt, Statuen I, Bl. 38)

Statuenbasis (Kairo CG 303; Borchardt, Statuen I, ohne Abbildung)

R^c-*htp* sitzend, Rosengranit (Kairo CG 182; Borchardt, Statuen I, ohne Abbildung)

R^c-*htp* sitzend, Grauer Granit (Kairo CG 183; Borchardt, Statuen I, ohne Abbildung)

R^c-*htp* sitzend, Rosengranit (Kairo CG 184; Borchardt, Statuen I, ohne Abbildung)

R^c-*htp* schreibend, Rosengranit (Kairo CG 185; Borchardt, Statuen I, Bl. 39)

R^c-*htp* sitzend, Bunter Granit (Kairo CG 187; Borchardt, Statuen I, Bl. 40)

R^c-*htp* sitzend, Rosengranit (Kairo CG 188; Borchardt, Statuen I, ohne Abbildung)

R^c-*htp* sitzend, Rosengranit (Kairo CG 192; Borchardt, Statuen I, ohne Abbildung)

R^c-*htp* stehend (Aberdeen Museum 1385; Aldred, OK Art, p.47).

R^c-*htp* schreibend (Athen National Museum 919; Mallet, Monuments, p.8 (919)).

R^c-*htp* schreibend (MMA 25.9; Aldred, Old Kingdom Art, pl. 48)

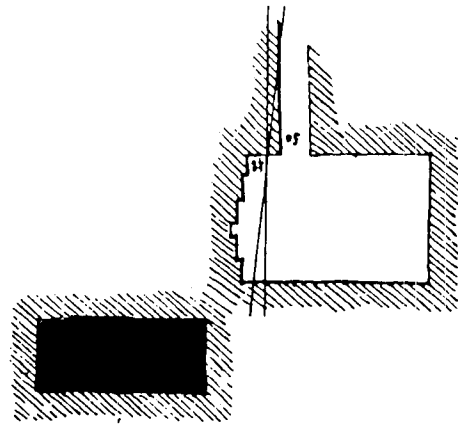
2 weitere Statuen nach Mariette (Mastabas, 157f.)

Maße: 2,75 x 1,2m (3,3m²)

Datierung: 5. Dynastie (PM)

Bibliographie: PM III/2², 480.

Mariette, Mastabas, 157f.



Katalog-Nummer: S17

Grab-Nummer: C26 (LS 20)

Besitzer: *Jy* und *Nfrt*

Grab-Maße: keine Angabe

Kapellen-Maße: ca. 5,76m²

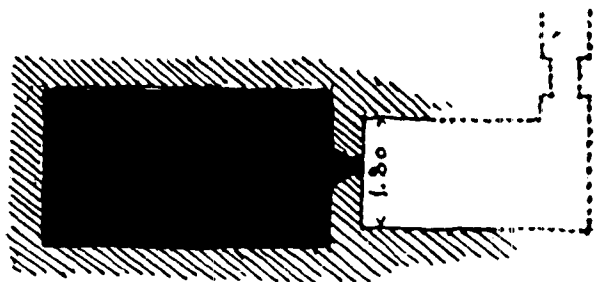
Serdab-Nummer: S17/1

Lokation: hinter der Scheintür in der Westwand des Opferraumes

Orientierung: OW-orientiert

Apertur: Apertur durch die Scheintür in den Opferraum führend (Petrie/Murray, Memphite Tomb Chapels, pl. II; XVIII,5)

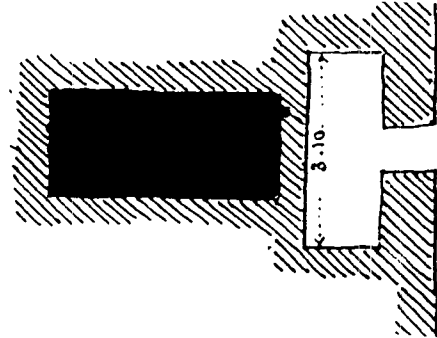
Beschreibung: Der Serdab gehört zur Kapelle der *Nfrt*



Inhalt: keiner
Maße: 2,62 x 4,58m (11,9m²)
Datierung: Mitte - Ende 5. Dynastie (Strudwick)
Bibliographie: PM III/2², 565.
 Mariette, Mastabas, 161f.
 Strudwick, Administration, No. 5.
 Petrie/Murray, Memphite Tomb Chapels, 3ff.

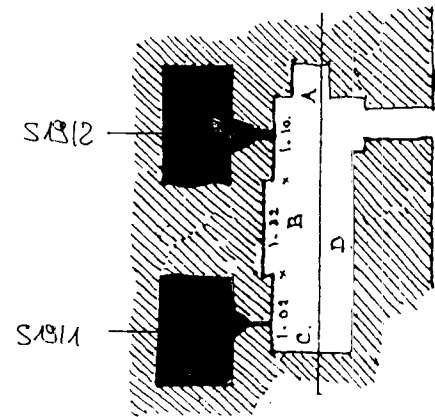
Katalog-Nummer: S18

Grab-Nummer: C27
Besitzer: K³j-ḥ³p
Grab-Maße: keine Angabe
Kapellen-Maße: 3,72m²
Serdab-Nummer: S18/1
Lokation: hinter der Westwand des Opferraumes
Orientierung: OW-orientiert
Apertur: keine Apertur
Beschreibung: keine
Inhalt: K³j-ḥ³p stehend (Kairo CG 129; Borchardt, Statuen I, Bl. 29)
 Kornmahlende (Kairo CG 115; Borchardt, Statuen I, Bl. 25)
Maße: 3,6 x 1,7m (6,12m²)
Datierung: 5. Dynastie (PM)
Bibliographie: PM III/2², 690f.
 Mariette, Mastabas, 162ff.



Katalog-Nummer: S19

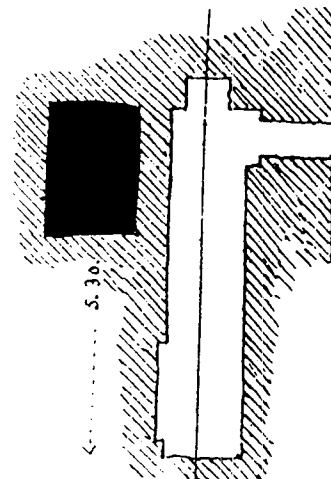
Grab-Nummer: D2 (79 [Mariette] S905)
Besitzer: K³-m-rḥw
Grab-Maße: keine Angabe
Kapellen-Maße: 3,88m²
Serdab-Nummer: S19/1
Lokation: hinter dem Süden der Westwand des Opferraumes
Orientierung: NS-orientiert
Apertur: Apertur durch die Westwand in den Opferraum
Beschreibung: keine
Inhalt: keine Angabe
Maße: 1,1 x 1,65m (1,815m²)
Serdab-Nummer: S19/2
Lokation: hinter dem nördlichen Teil der Westwand des Opferraumes
Orientierung: NS-orientiert
Apertur: Apertur durch die Westwand zum Opferraum hin
Beschreibung: keine



Inhalt: keine Angabe
Maße: 1,1 x 1,65m (1,815m²)
Datierung: 5. Dynastie (Mogensen)
Bibliographie: PM III/2², 485ff.
 Mariette, Mastabas, 175ff.
 Mogensen, Mastaba.

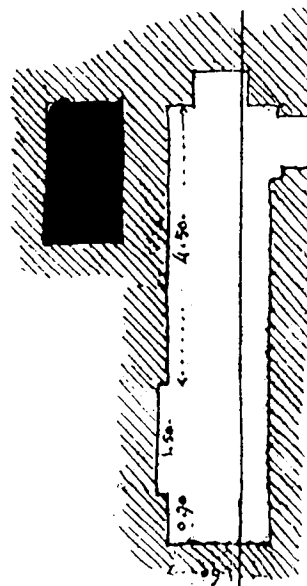
Katalog-Nummer: S20

Grab-Nummer: D4 (81 [Mariette])
Besitzer: *ḥnḥ-jr.s*
Grab-Maße: keine Angabe
Kapellen-Maß 6,095m²
Serdab-Nummer: S20/1
Lokation: hinter dem nördlichen Ende der Westwand des Opferraumes
Orientierung: NS-orientiert
Apertur: keine Apertur
Beschreibung: Der Serdab und die Reste des Grabes befanden sich nach Mariette im Museum Boulaq (Mariette, Mastabas, 182)
Inhalt: 3 Statuen, schwarzer Granit (Mariette, Mastabas, 182)
 Bäckerin (Kairo CG 108; Borchardt, Statuen I, Bl. 24)
Maße: ca. 2 x 1,41m (2,82m²)
Datierung: 5. Dynastie (PM)
Bibliographie: PM III/2², 488.
 Mariette, Mastabas, 182.



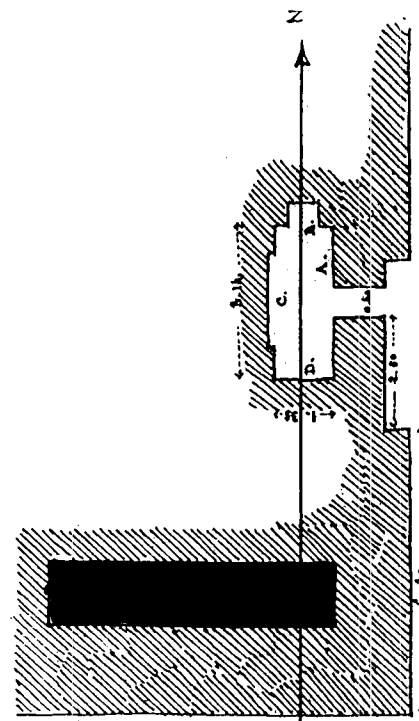
Katalog-Nummer: S21

Grab-Nummer: D5 (82 [Mariette] S908)
Besitzer: *Mr.s-ḥnḥ*
Grab-Maße: keine Angabe
Kapellen-Maße: 10,72m²
Serdab-Nummer: S21/1
Lokation: hinter dem nördlichen Ende der Westwand des Opferraumes
Orientierung: NS-orientiert
Apertur: keine Angabe
Beschreibung: keine
Inhalt: keine Angabe
Maße: 2,2 x 1,186m (2,6m²)
Datierung: Ende 5. Dynastie (Mariette)
Bibliographie: PM III/2², 488.
 Mariette, Mastabas, 182f.



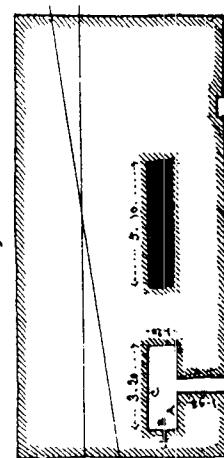
Katalog-Nummer: S22

Grab-Nummer: D6 (83 [Mariette] S907)
Besitzer: *Hnw*
Grab-Maße: keine Angabe
Kapellen-Maße: >4,23 m²
Serdab-Nummer: S22/1
Lokation: in der SO-Ecke der Mastaba
Orientierung: OW-orientiert
Apertur: keine Apertur
Beschreibung: 2 Statuen aus dem Grab
(Kairo CG 102, ohne Abbildung)
(Kairo CG 171; Borchardt, Statuen I, Bl. 38)
Inhalt: keine Angabe
Maße: 6,1 x 1,33m (8,1m²)
Datierung: 5. Dynastie (Mariette)
Bibliographie: PM III/2², 488f.
Mariette, Mastabas, 184ff.



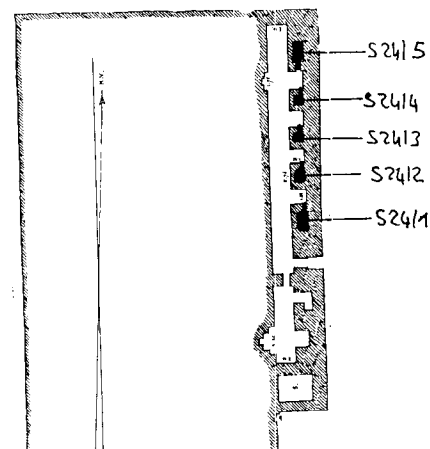
Katalog-Nummer: S23

Grab-Nummer: D10 (75 [Mariette])
Besitzer: *Tp-m-ꜥnh I*
Grab-Maße: 187,7m²
Kapellen-Maße: ca. 3,84m²
Serdab-Nummer: S23/1
Lokation: hinter der Nordwand des Opferraumes
Orientierung: NS-orientiert
Apertur: keine Angabe
Beschreibung: keine
Inhalt: *Tp-m-ꜥnh I* stehend; Holz (Kairo CG 154; Borchardt, Statuen I, Bl. 34)
Schreiber, Granit (Kairo CG 162; Borchardt, Statuen I, Bl. 36)
Maße: ca. 5,1 x 1,2m (6,12m²)
Datierung: 5. - 6. Dynastie (PM)
Bibliographie: PM III/2², 483.
Mariette, Mastabas, 193ff.



Katalog-Nummer: S24

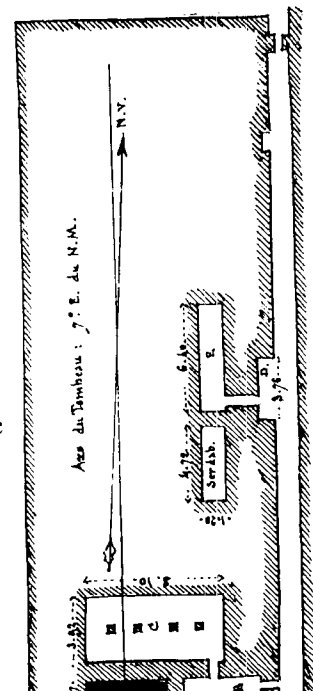
Grab-Nummer: D17 (65 [Mariette])
Besitzer: *Nj-m-ꜥt-Rꜥ*
Grab-Maße: 1544,775m²
Kapellen-Maß: 63,725m²
Serdab-Nummer: S24/1
Lokation: hinter der Südwand der 1. Nische des Korridors
Orientierung: NS-orientiert.



- Apertur:** Apertur durch die Südwand zur Nische
- Beschreibung:** keine
- Inhalt:** *Nj-m³ct-R^c* stehend (Kairo CG 51; Borchardt, Statuen I, Bl. 13)
- Maße:** ca. 1,85 x 0,92m (1,702m²)
- Serdab-Nummer:** S24/2
- Lokation:** hinter der Südwand der 2. Nische des Korridors
- Orientierung:** NS-orientiert
- Apertur:** Apertur durch die Südwand zur Nische hin
- Beschreibung:** keine
- Inhalt:** 3 Statuen (Mariette, Mastabas, 221f.)
- Maße:** ca. 1,29 x 0,92m (1,186m²)
- Serdab-Nummer:** S24/3
- Lokation:** hinter der Südwand der 3. Nische des Korridors
- Orientierung:** quadratisch
- Apertur:** Apertur durch die Südwand zur Nische hin
- Beschreibung:** keine
- Inhalt:** keine Angabe
- Maße:** ca. 0,92 x 0,92m (0,846m²)
- Serdab-Nummer:** S24/4
- Lokation:** Hinter der Südwand der 4. Nische des Korridors
- Orientierung:** quadratisch
- Apertur:** Apertur durch die Südwand zur Nische hin
- Beschreibung:** keine
- Inhalt:** *Pth-špss* (Kairo CG 97 oder CG 214; Borchardt, Statuen I, Bl. 22. 45)
- Maße:** ca. 1,11 x 1,11m (1,23m²)
- Serdab-Nummer:** S24/5
- Lokation:** hinter der Südwand des Opferraumes
- Orientierung:** OW-orientiert
- Apertur:** keine Apertur
- Beschreibung:** unklar, woher die Statuen Kairo CG 97, CG 214 und CG 164 stammen (siehe Borchardt, Statuen I, unter den entsprechenden CG-Nummern)
- Inhalt:** keine Angabe
- Maße:** ca. 2,77 x 3,7m (10,249m²)
- Datierung:** 5. Dynastie (Mariette)
- Bibliographie:** PM III/2², 480.
Mariette, Mastabas, 221ff.

Katalog-Nummer: S25

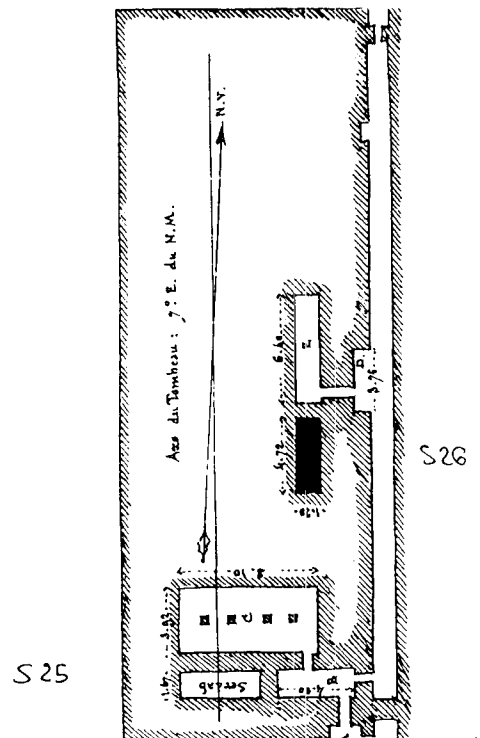
- Grab-Nummer:** D19/1 (63 [Mariette]) (südliche Kapelle des Grabes)
- Besitzer:** K3j
- Grab-Maße:** 568,56m²
- Kapellen-Maße:** ca. 11,44m²
- Serdab-Nummer:** S25/1
- Lokation:** hinter der Südwand der Pfeilerhalle oder der Westwand des Raumes c
- Orientierung:** OW-orientiert
- Apertur:** keine Apertur
- Beschreibung:** keine
- Inhalt:** keine Angabe



Maße: 1,67 x 5,86m (9,78m²)
Photonr.: keine
Datierung: Mitte 5. Dynastie (Strudwick)
Bibliographie: PM III/2², 479.
 Mariette, Mastabas, 226f.
 Strudwick, Administration, No. 136.

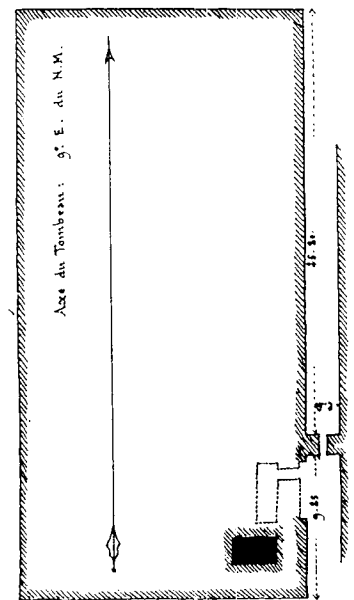
Katalog-Nummer: S26

Grab-Nummer: D19/2 (63 [Mariette]) (östliche Kapelle des Grabes)
Besitzer: unbekannt
Grab-Maße: ca. 68,56m²
Kapellen-Maße: ca. 73,075m²
Serdab-Nummer: S26/1
Lokation: hinter der Südwand des Opferraumes
Orientierung: NS-orientiert
Apertur: keine Apertur
Beschreibung: keine
Inhalt: keiner
Maße: 4,72 x 1,2m (5,664m²)
Datierung: Mitte - Ende 5. Dynastie (Strudwick)
Bibliographie: PM III/2², 479.
 Mariette, Mastabas, 226f.
 Strudwick, Administration, No. 136.



Katalog-Nummer: S27

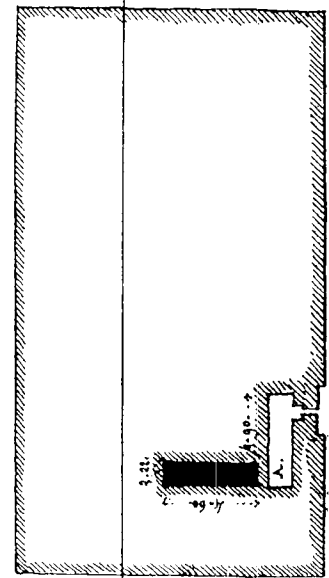
Grab-Nummer: D20 (62 [Mariette])
Besitzer: *Wr-jr-nj*
Grab-Maße: 683,56m²
Kapellen-Maße: keine Angabe
Serdab-Nummer: S27/1
Lokation: hinter der Südwand des Opferraumes
Orientierung: OW-orientiert
Apertur: keine Apertur
Beschreibung: keine
Inhalt: *Wr-jr-nj* sitzend (Kairo CG 211; Borchardt, Statuen I, Bl. 44)
 Kornmahlende (Kairo CG 110; Borchardt, Statuen I, Bl. 24)
 Kornmahlende (Kairo CG 114); Borchardt, Statuen I, Bl. 25)
hm-k³-Priester kniend (Kairo CG 119; Borchardt, Statuen I, Bl. 26)
 Bierbrauende (Kairo CG 118; Borchardt, Statuen I, Bl. 26)
 Gefäßreinigender (Kairo CG 116; Borchardt, Statuen I, Bl. 26)
 Auf den Dienerstatuen stehen auch der Titel und der Name ihres Herrn.
Maße: ca. 1,72 x 2,75m (4,73m²)
Datierung: Mitte 5. Dynastie (Strudwick)
Bibliographie: PM III/2², 478.
 Mariette, Mastabas, 231ff.
 Strudwick, Administration, No. 38.



Katalog-Nummer: S28

Grab-Nummer: D21 (61 [Mariette])
Besitzer: *Nfr-hr-n-Pth*
Grab-Maße: 366,85m²
Kapellen-Maße: ca. >4,90m²
Serdab-Nummer: S28/1
Lokation: hinter der südlichen Scheintür in der Westwand des Opferraumes
Orientierung: OW-orientiert
Apertur: keine Apertur
Beschreibung: keine
Inhalt: Stele (ohne Abbildung oder Inventarnummer)
Maße: 2,22 x 4,6m (10,212m²)

Datierung: 5. Dynastie (Mariette)
Bibliographie: PM III/2², 478.
Mariette, Mastabas, 236f.

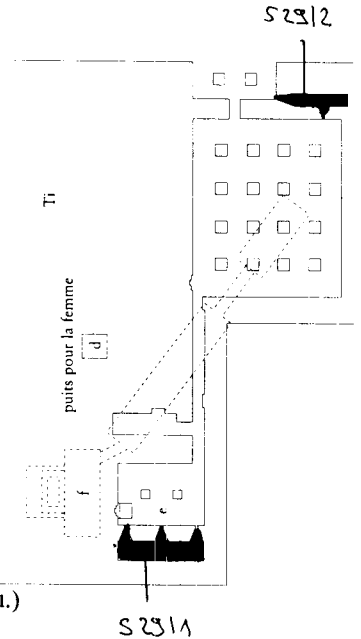


Katalog-Nummer: S29

Grab-Nummer: D22 (60 [Mariette])
Besitzer: *Tjj*
Grab-Maße: ca. 1184,84m²
Kapellen-Maße: ca. 198,16m²
Serdab-Nummer: S29/1
Lokation: hinter der Südwand des Opferraumes 3
Orientierung: OW-orientiert
Apertur: drei schmale vertikale Aperturen durch die Südwand in den Opferraum (Steindorff, Ti, Tf. 132; Épron/Wild, Tj, pl. CLXXXVIII)
Beschreibung: keine
Inhalt: *Tjj* stehend (Kairo CG 20; Katalog Paris, L'art égyptien, fig. 80)
Reste von bis zu 20 anderen Statuen (Eaton-Krauss, Representations, 54u.)
Maße: ca. 9,42 x 1,42m (13,37m²)

Serdab-Nummer: S29/2
Lokation: hinter der Nordwand des Hofes und der Ostwand des Vestibüls
Orientierung: OW-orientiert
Apertur: eine Apertur zum Hof und eine Apertur zum Vestibül
Beschreibung: keine
Inhalt: keine Angabe
Maße: ca. 3,85 x 0,85m (3,27m²)


Datierung: Mitte 5. Dynastie (Strudwick)
Bibliographie: PM III/2², 468ff.
Mariette, Mastabas, 332f.
Lauer, Saqqara, 49f.
Steindorff, Ti.
Épron/Wild, Tj.
Strudwick, Administration, No. 157.



Katalog-Nummer: S30

Grab-Nummer: D24 (56 [Mariette])
Besitzer: *Nj-m^{3ct}-Pth*
Grab-Maße: 159,72m²
Kapellen-Maße: ca. 3,48m²
Serdab-Nummer: S30/1
Lokation: hinter der Südwand des Opferraumes
Orientierung: NS-orientiert
Apertur: keine Angabe
Beschreibung: keine
Inhalt: keine Angabe
Maße: 3,25 x 0,92m (2,99m²)

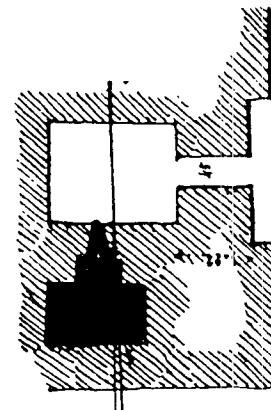
Datierung: 5. Dynastie (PM)
Bibliographie: PM III/2², 466.
Mariette, Mastaba, 250.



Katalog-Nummer: S31

Grab-Nummer: D25 (55 [Mariette])
Besitzer: *Dj^{3w}*
Grab-Maße: keine Angabe
Kapellen-Maße: 3,6m²
Serdab-Nummer: S31/1
Lokation: hinter der Südwand des Opferraumes
Orientierung: OW-orientiert
Apertur: Apertur durch die Südwand in den Opferraum führend
Beschreibung: keine
Inhalt: keine Angabe
Maße: ca. 0,83 x 1,5m (1,4628m²)

Datierung: Mitte - Ende 5. Dynastie (Strudwick)
Bibliographie: PM III/2², 466.
Mariette, Mastabas, 251ff.
Petrie/Murray, Memphite Tomb Chapels, 13f.
Strudwick, Administration, No. 167.



Katalog-Nummer: S32

Grab-Nummer: D29 (34 [Mariette])
Besitzer: *R^c-wr*
Grab-Maße: keine Angabe
Kapellen-Maße: keine Angabe
Serdab-Nummer: S32/1
Lokation: keine Angabe
Orientierung: keine Angabe
Apertur: keine Angabe

Beschreibung: keine
Inhalt: R^c-wr stehend (Kairo CG 29; Borchardt, Statuen I, ohne Abbildung)
Maße: keine Angabe

Datierung: Ende 5. Dynastie (PM)
Bibliographie: PM III/2², 458.
 Mariette, Mastabas, 260.

Katalog-Nummer: S33

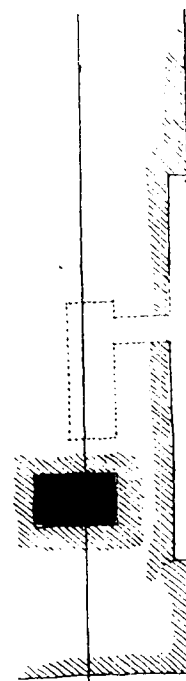
Grab-Nummer: D30 (33 [Mariette])
Besitzer: Hnm-htp
Grab-Maße: keine Angabe
Kapellen-Maße: keine Angabe
Serdab-Nummer: S33/1
Lokation: keine Angabe
Orientierung: SW-orientiert
Apertur: keine Angabe
Beschreibung: keine
Inhalt: Hnm-htp stehend (Kairo CG 96, Borchardt, Statuen I, Bl. 22.)
Maße: keine Angabe

Datierung: frühe 5. Dynastie (PM)
Bibliographie: PM III/2², 458.
 Mariette, Mastabas, 260.

Katalog-Nummer: S34

Grab-Nummer: D33 (30 [Mariette])
Besitzer: Špsj
Grab-Maße: keine Angabe
Kapellen-Maße: keine Angabe
Serdab-Nummer: S34/1
Lokation: hinter der Südwand des Opferraumes
Orientierung: OW-orientiert
Apertur: keine Apertur
Beschreibung: keine
Inhalt: Ehepaar sitzend (Kairo CG 22; Borchardt, Statuen I, Bl. 6)
Maße: ca. 1,22 x 1,92m (2,34m²)

Datierung: 5. Dynastie (PM)
Bibliographie: PM III/2², 457.
 Mariette, Mastabas, 262 (irrtümlich als 362 bezeichnet).



Katalog-Nummer: S35

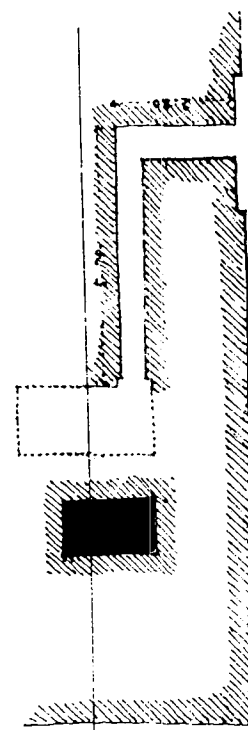
Grab-Nummer: D34 (29 [Mariette])
Besitzer: Špss-Pth
Grab-Maße: keine Angabe
Kapellen-Maße: keine Angabe
Serdab-Nummer: S35/1
Lokation: hinter der Nische
Orientierung: keine Angabe
Apertur: keine Angabe
Beschreibung: keine
Inhalt: Špss-Pth schreibend (Kairo Cairo CG 186; Borchardt, Statuen I, Bl. 40)
Maße: keine Angabe

Datierung: 5. Dynastie (PM)
Bibliographie: PM III/2², 457.
Mariette, Mastabas, 263.

Katalog-Nummer: S36

Grab-Nummer: D35 (28 (Mariette))
Besitzer: R^c-htp
Grab-Maße: keine Angabe
Kapellen-Maße: keine Angabe
Serdab-Nummer: S36/1
Lokation: hinter der Südwand des Opferraumes
Orientierung: OW-orientiert
Apertur: keine Apertur
Beschreibung: keine
Inhalt: R^c-htp stehend (Kairo CG 205; Borchardt, Statuen I, Bl. 43)
Maße: ca. 1,25 x 2m (2,5m²)

Datierung: 5. Dynastie (PM)
Bibliographie: PM III/2², 457.
Mariette, Mastabas, 263f.



Katalog-Nummer: S37

Grab-Nummer: D36 (27 (Mariette))
Besitzer: Jyk³w
Grab-Maße: keine Angabe
Kapellen-Maße: keine Angabe
Serdab-Nummer: S37/1
Lokation: keine Angabe
Orientierung: keine Angabe
Apertur: keine Angabe
Beschreibung: keine

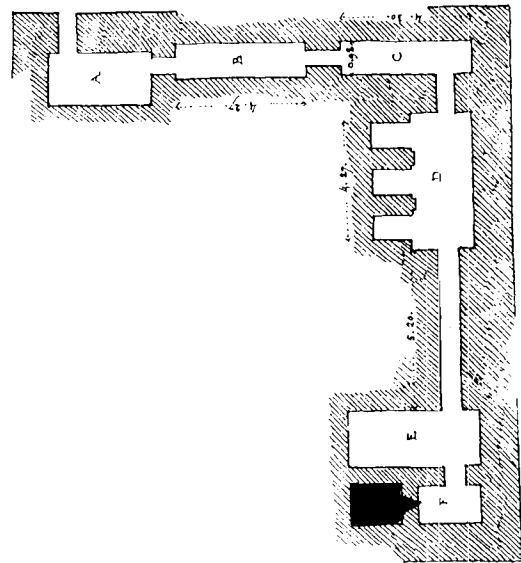
Inhalt: Jy^kꜣw sitzend (Kairo CG 27; Borchardt, Statuen I, Bl. 7)
Maße: keine Angabe

Datierung: 5. Dynastie (PM)
Bibliographie: PM III/2², 457.
 Mariette, Mastabas, 264ff.

Katalog-Nummer: S38

Grab-Nummer: D40 (21 [Mariette])
Besitzer: ḥm-m^c-R^c
Grab-Maße: 279,335m²
Kapellen-Maße: >27m²
Serdab-Nummer: S38/1
Lokation: hinter der Westwand des Kapellenraumes f
Orientierung: OW-orientiert
Apertur: Apertur durch die Westwand in Raum f
Beschreibung: keine
Inhalt: keine Angabe
Maße: ca. 1,19 x 1,58m (1,88m²)

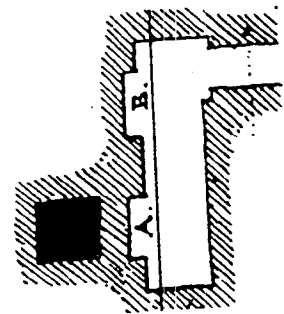
Datierung: 5. Dynastie (Mariette)
Bibliographie: PM III/2², 455.
 Mariette, Mastabas, 280ff.



Katalog-Nummer: S39

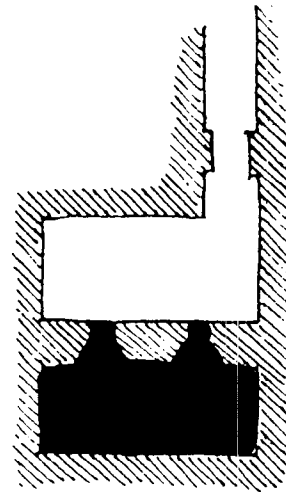
Grab-Nummer: D44 (13 (Mariette))
Besitzer: Nmtj-nfr
Grab-Maße: keine Angabe
Kapellen-Maße: 3,64m²
Serdab-Nummer: S39/1
Lokation: hinter der Scheintür in der Westwand des Opferraumes
Orientierung: quadratisch
Apertur: keine Apertur
Beschreibung: keine
Inhalt: Nmtj-nfr und Frau (Kairo CG 123; Borchardt, Statuen I, Bl. 27)
 Nach Mariette noch zwei weitere Statuen (Mariette, Mastabas, 297.)
Maße: ca. 0,9 x 0,9m (0,81m²)

Datierung: 5. Dynastie (Mariette)
Bibliographie: PM III/2², 451.
 Mariette, Mastabas, 297f.



Katalog-Nummer: S40

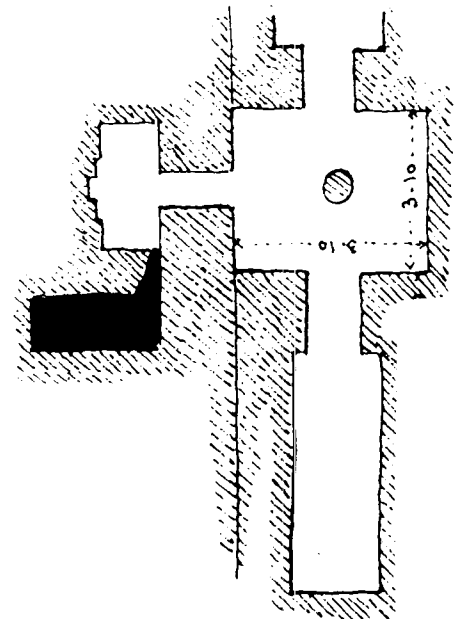
Grab-Nummer: D45
Besitzer: Pr-sn
Grab-Maße: keine Angabe
Kapellen-Maße: keine Angabe
Serdab-Nummer: S40/1
Lokation: hinter der Südwand des Opferraumes
Orientierung: OW-orientiert
Apertur: zwei horizontale Aperturen zur Kapelle hin
Beschreibung: keine
Inhalt: keine Angabe
Maße: keine Angabe



Datierung: 5. Dynastie (Mariette)
Bibliographie: PM III/2², 577.
Mariette, Mastabas, 299f.
Petrie/Murray, Memphite Tomb Chapels, 8ff.

Katalog-Nummer: S41

Grab-Nummer: D47
Besitzer: Nnhft-k³
Grab-Maße: keine Angabe
Kapellen-Maße: >17,31m²
Serdab-Nummer: S41/1
Lokation: hinter der Südwand des Opferraumes
Orientierung: OW-orientiert
Apertur: Apertur am östlichsten Ende der Südwand in den Opferraum
Beschreibung: keine
Inhalt:



Nnhft-k³ sitzend mit Frau
(Kairo CG 94; Borchardt, Statuen I, Bl. 21)
Nnhft-k³ sitzend mit Frau
(Kairo CG 285; Borchardt, Statuen I, ohne Abbildung)
Nnhft-k³ stehend
(Kairo CG 284; Borchardt, Statuen I, ohne Abbildung)
Nnhft-k³ sitzend; grün-grauer Diorit
(Kairo CG 30; Katalog Paris, L'art égyptien, fig. 78)
Nnhft-k³ sitzend; grün-grauer Diorit
(Kairo CG 31; Katalog Paris, L'art égyptien, fig. 79)
Nnhft-k³ sitzend (Kairo CG 69, Borchardt, Statuen I, ohne Abbildung)
Nnhft-k³ sitzend; roter Granit (Kairo CG 174, Borchardt, Statuen I, ohne Abbildung)
Nnhft-k³ sitzend (Kairo JE 35312, ohne Abbildung)
Nnhft-k³ sitzend; dunkelgrauer Granit (Kairo CG 178; Borchardt, Statuen I, ohne Abbildung)
Nnhft-k³ sitzend (Kairo CG 263; Borchardt, Statuen I, Bl. 57)
Nnhft-k³ sitzend (Kairo CG 265-6; Borchardt, Statuen I, ohne Abbildung)
Lesender (Kairo CG 103; Borchardt, Statuen I, ohne Abbildung)
Lesender; dunkler Granit (Kairo CG 170; Borchardt, Statuen I, Bl. 38)

Reste von Dienerstatuen:
 Fußbrett eines sitzenden Dieners mit Namen und Titel des *Nnhft-k³*, (Kairo CG 321, ohne Abbildung)
 Reste eines knienden Dieners mit Namen und Titel des *Nnhft-k³* (Kairo CG 322, ohne Abbildung)
 Reste eines knienden Dieners mit Namen und Titel des *Nnhft-k³* (Kairo CG 323, ohne Abbildung)

Maße: 3,9 x 1,66m (6,474m²)

Datierung: 5. Dynastie (PM)

Bibliographie: PM III/2², 580f.
 Mariette, Mastabas, 304ff.

Katalog-Nummer: S42

Grab-Nummer: D50

Besitzer: *Nj-k³w-R^c*

Grab-Maße: keine Angabe

Kapellen-Maße: keine Angabe

Serdab-Nummer: S42/1

Lokation: hinter der Südwand des Opferraumes

Orientierung: quadratisch

Apertur: Apertur durch die Südwand in den Opferraum führend

Beschreibung: keine

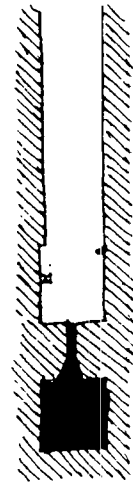
Inhalt: keine Angabe

Maße: 0,95 x 0,95 (0,90m²)

Photonr.: keine

Datierung: 5. Dynastie (Mariette)

Bibliographie: PM III/2², 581.
 Mariette, Mastabas, 313.



Katalog-Nummer: S43

Grab-Nummer: D58

Besitzer: *R^c-nfr.f-^cnh*

Grab-Maße: keine Angabe

Kapellen-Maße: >5,7m²

Serdab-Nummer: S43/1

Lokation: hinter der Südwand des Korridors

Orientierung: OW-orientiert

Apertur: keine Apertur

Beschreibung: keine

Inhalt: keine Angabe

Maße: 1,1 x 0,8m (0,88m²)

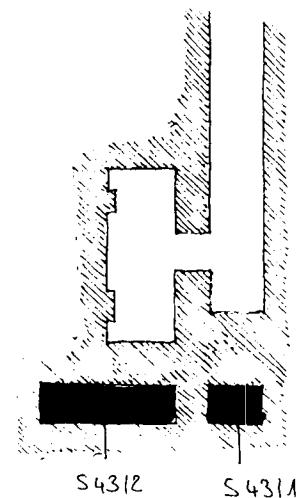
Serdab-Nummer: S43/2

Lokation: hinter der Südwand des Opferraumes

Orientierung: OW-orientiert

Apertur: keine Apertur

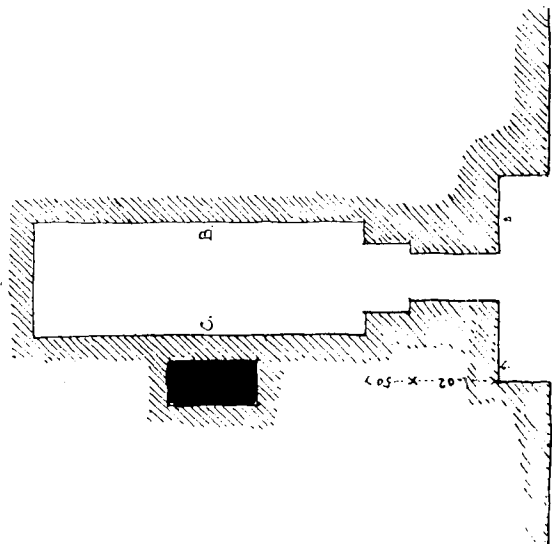
Beschreibung: keine



Inhalt: drei Statuen (nach PM eventuell Kairo CG 87; Borchardt, Statuen I, Bl. 19)
Maße: 0,8 x 2,95m (2,36m²)
Datierung: 5. Dynastie (PM)
Bibliographie: PM III/2², 585.
 Mariette, Mastabas, 335.

Katalog-Nummer: S44

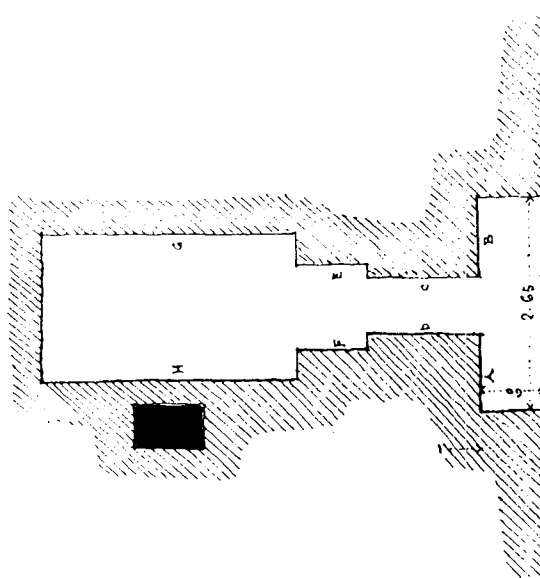
Grab-Nummer: D59
Besitzer: *Dw³-ḥp*
Grab-Maße: keine Angabe
Kapellen-Maße: ca. 8,18m²
Serdab-Nummer: S44/1
Lokation: hinter der Südwand des Opferraumes
Orientierung: OW-orientiert
Apertur: eine Apertur
Beschreibung: keine
Inhalt: keine Angabe
Maße: ca. 0,53 x 1,06m (0,56m²)



Datierung: 6. Dynastie (PM)
Bibliographie: PM III/2², 595.
 Mariette, Mastabas, 335f.

Katalog-Nummer: S45

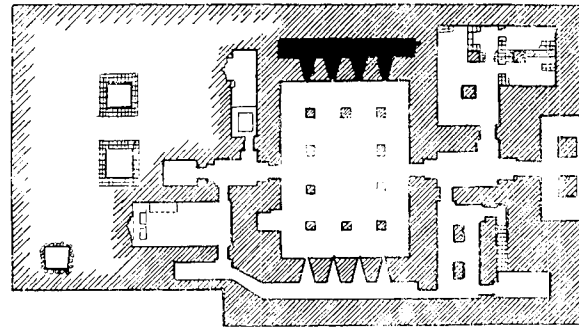
Grab-Nummer: D60
Besitzer: *Ḥtp-ḥr-ḥtj*
Grab-Maße: 389,6m²
Kapellen-Maße: ca. 7,79m²
Serdab-Nummer: S45/1
Lokation: hinter der Südwand des Opferraumes
Orientierung: OW-orientiert
Apertur: keine Apertur
Beschreibung: keine
Inhalt: keine Angabe
Maße: ca. 0,47 x 0,7 (0,329m²)



Datierung: Mitte 5. Dynastie (PM)
Bibliographie: PM III/2², 593ff.
 Mariette, Mastabas, 340ff.
 Mohr, Vechtportije, 535f.

Katalog-Nummer: S46

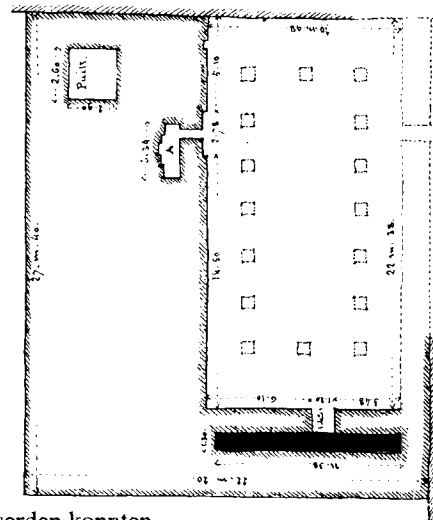
Grab-Nummer: D62
Besitzer: Pth-htp I
Grab-Maße: 683,22m²
Kapellen-Maße: ca. 176,18m²
Serdab-Nummer: S46/1
Lokation: hinter der Nordwand der Pfeilerhalle
Orientierung: OW-orientiert
Apertur: vier Aperturen in 1,1m Höhe in der 3. Steinlage durch die Nordwand in die Pfeilerhalle
Beschreibung: Boden nicht gepflastert; das 20cm dicke Dach fehlt mit Ausnahmen eines Blockes
Inhalt: keiner
Maße: 8,48 x 1,06m (8,98m²) 2,3m hoch



Datierung: Ende 5. Dynastie (PM)
Bibliographie: PM III/2², 596f.
Mariette, Mastabas, 351ff.
Hassan, Saqqara II, 25ff.

Katalog-Nummer: S47

Grab-Nummer: D63
Besitzer: Jtj gen. ^cnh-jr.s
Grab-Maße: ca. 608,28m²
Kapellen-Maße: ca. 241,2 x 3,34m (244,54m²)
Serdab-Nummer: S47/1
Lokation: hinter der Südwand des Hofes
Orientierung: OW-orientiert
Apertur: Apertur in Form eines Türdurchganges
Beschreibung: keine Angabe
Inhalt: mehrere Barken (Holz)
Holz(tabletts) auf denen Lebensmittel aufgestellt werden konnten
Holzstatuen
zwei Kalksteinstatuen (Kairo CG 45, Borchardt, Statuen I, Bl. 12; Kairo CG 47, Borchardt, Statuen I, Bl. 12)
Kalksteinutensilien



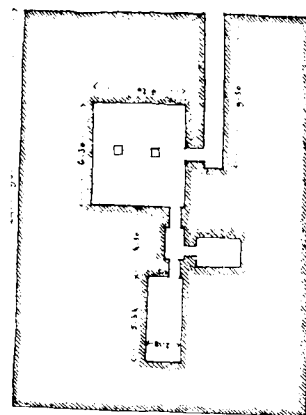
Maße: 21,38 x 1,30m (27,79m²)

Datierung: 6. Dynastie (PM)
Bibliographie: PM III/2², 598f.
Mariette, Mastabas, 357.
Murray, Saqqara Mastabas I, 18f.

Katalog-Nummer: S48

Grab-Nummer: D64
Besitzer: Pthj-htp
Grab-Maße: ca. 400m²
Kapellen-Maße: ca. 138,75m²
Serdab-Nummer: S48/1
Lokation: hinter der Südwand des Opferraumes IV
Orientierung: OW-orientiert
Apertur: Apertur am westlichsten Ende der Südwand in den Raum IV
Beschreibung: Der Serdab ist bei PM und Davies nicht eingezeichnet. Die Mastaba ist später von Pth-htp usurpiert worden.
Inhalt: keine Angabe
Maße: keine Angabe

Datierung: 5. Dynastie (PM)
Bibliographie: PM III/2², 598f.
Mariette, Mastabas, 359.
Davies, Ptahhetep and Akhetetep.

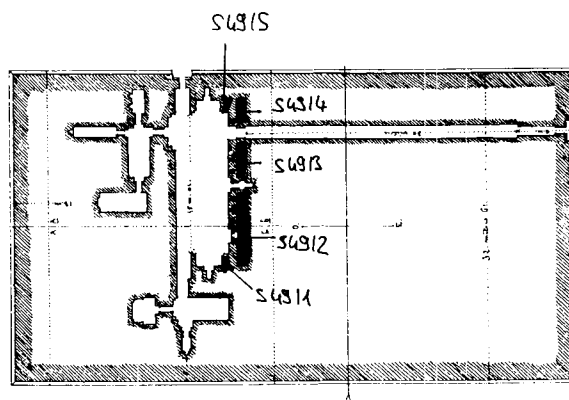


Katalog-Nummer: S49

Grab-Nummer: D70 (LS 15)
Besitzer: Pth-n-wj-k3j
Grab-Maße: 1930,8m²
Kapellen-Maße: ca. 150,1m²
Serdab-Nummer: S49/1
Lokation: hinter dem östlichen Teil der Südwand des Hofes
Orientierung: NS-orientiert
Apertur: Apertur durch die Südwand zum Hof
Beschreibung: trapezoider Grundriß
Inhalt: 1 Statuenbasis
Maße: ca. 0,40 x 0,87m (0,348m²)

Serdab-Nummer: S49/2
Lokation: hinter dem südlichen Ende der Ostwand des Hofes
Orientierung: NS-orientiert
Apertur: vier Aperturen und eine Art Durchgang durch die Ostwand zum Hof hin
Beschreibung: keine
Inhalt: 5 Statuenbasen
Maße: ca. 8,1 x 1m (8,1m²)

Serdab-Nummer: S49/3
Lokation: hinter der Ostwand des Hofes
Orientierung: NS-orientiert
Apertur: zwei Aperturen durch die Ostwand in den Hof führend
Beschreibung: keine
Inhalt: 2 Statuenbasen
Maße: ca. 3,5 x 1m (3,5m²)



Serdab-Nummer: S49/4
Lokation: hinter dem nördlichen Teil der Ostwand des Hofes
Orientierung: NS-orientiert
Apertur: Apertur durch die Ostwand zum Hof hin
Beschreibung: keine
Inhalt: 1 Statuenbasis
Maße: ca. 2,36 x 1m (2,36m²)
Photonr.:

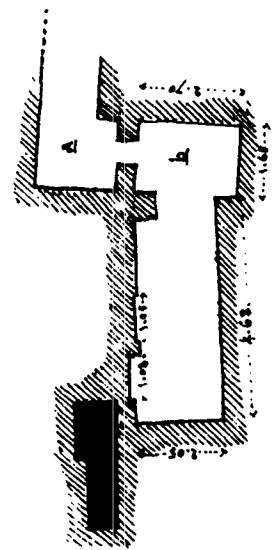
Serdab-Nummer: S49/5
Lokation: hinter dem östlichen Teil der Nordwand des Hofes
Orientierung: NS-orientiert
Apertur: Apertur durch die Nordwand in den Hof
Beschreibung: trapezoider Grundriß
Inhalt: 1 Statuenbasis
Maße: ca. 0,4 x 0,87 (0,348m²)

Datierung: Mitte 5. Dynastie (Strudwick)
Bibliographie: PM III/2², 491f.
 Mariette, Mastabas, 370ff.
 Strudwick, Administration, No. 45.

Katalog-Nummer: S50

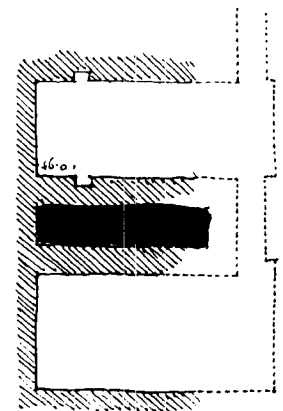
Grab-Nummer: E 10
Besitzer: Qd-ms
Grab-Maße: keine Angabe
Kapellen-Maße: >14m²
Serdab-Nummer: S50/1
Lokation: hinter der Westwand des Opferraumes
Orientierung: NS-orientiert
Apertur: keine
Beschreibung: unregelmäßiger Grundriß
Inhalt: keiner
Maße: keine Angabe

Datierung: 5. - 6. Dynastie (PM)
Bibliographie: PM III/2², 585.
 Mariette, Mastabas, 402f.



Katalog-Nummer: S51

Grab-Nummer: E 11
Besitzer: Nfr-sšm-sš³t; Hnw
Grab-Maße: keine Angabe
Kapellen-Maße: keine Angabe
Serdab-Nummer: S51/1
Lokation: zwischen den beiden Opferräumen
Orientierung: keine Angabe
Apertur: keine Angabe
Beschreibung: Es ist unklar, ob es sich hier überhaupt um einen Serdab handelt, da der Grabgrundriß zu schematisch wiedergegeben ist. Weder Mariette noch Strudwick erwähnen einen Serdab an dieser Grabanlage.

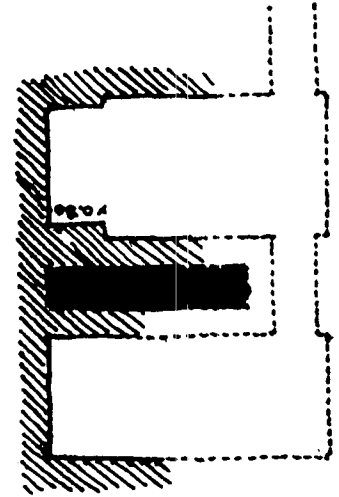


Inhalt: keine Angabe
Maße: 0,80 x ca. 3,68m (2,944m²)

Datierung: 6. Dynastie (PM)
Bibliographie: PM III/2², 585 f.
 Mariette, Mastabas, 405ff.
 Strudwick, Administration, No. 89.

Katalog-Nummer: S52

Grab-Nummer: E 12
Besitzer: K³j-pw-jnpw
Grab-Maße: keine Angabe
Kapellen-Maße: keine Angabe
Serdab-Nummer: S 52/1
Lokation: zwischen den beiden Opferräumen
Orientierung: keine Angabe
Apertur: keine Angabe
Beschreibung: Es ist unklar, ob es sich hier überhaupt um einen Serdab handelt, da der Grabgrundriß zu schematisch wiedergegeben ist. Weder Mariette noch Strudwick erwähnen einen Serdab in dieser Grabanlage.



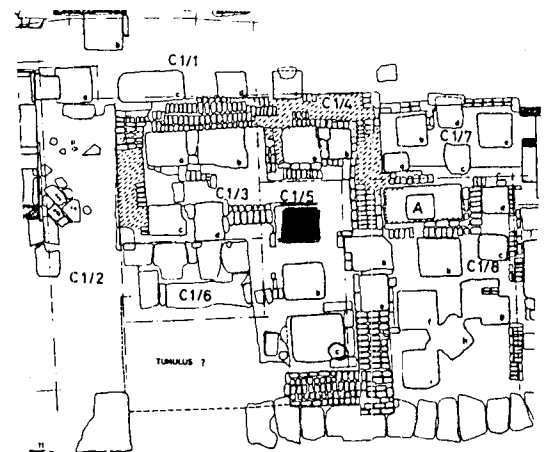
Inhalt: keine Angabe
Maße: ca. 0,57 x 3,11m (<1,77m²)

Datierung: 6. Dynastie (PM)
Bibliographie: PM III/2², 586.
 Strudwick, Administration, No. 142.
 Mariette, Mastabas, 411f.

Katalog-Nummer: S53

Grab-Nummer: C1/5 (UFNW)
Besitzer: jpj
Grab-Maße: keine Angabe
Kapellen-Maße: keine Angabe
Serdab-Nummer: S 53/1
Lokation: in der Südwand des Grabschachtes C1/5c
Orientierung: keine Angabe
Apertur: keine Angabe
Beschreibung: 3m unterhalb der Schachtmündung
Inhalt: Insgesamt 40 Statuen:
 32mal jpj
 Schiffs- und Architekturmodelle
Maße: keine Angabe

Datierung: 6. Dynastie - 1. Zwischenzeit (Munro)
Bibliographie: Munro, Mttj, 245ff.
 Munro, 6. Vorbericht, 73ff.



Katalog-Nummer: S54

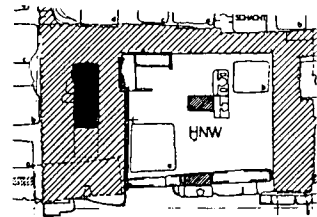
Grab-Numme C3/8 (UFNW)
Besitzer: Ttw
Grab-Maße: keine Angabe
Kapellen-Maße: keine Angabe
Serdab-Nummer: S54/1
Lokation: in der Nordwand des Hofes
Orientierung: keine Angabe
Apertur: keine Angabe
Beschreibung: ursprünglich mit Kalksteinplatten verschlossen
Inhalt: keine Angabe
Maße: keine Angabe

Datierung: Ende 6. Dynastie (Munro)
Bibliographie: Munro, 6. Vorbericht, 649ff.

Katalog-Nummer: S55

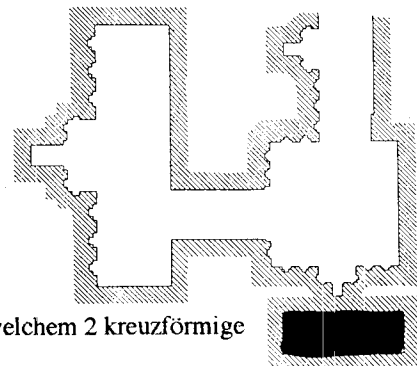
Grab-Nummer: C5/1 (UFNW)
Besitzer: Hnw
Grab-Maße: ca. 33,75m²
Kapellen-Maß ca. 11,25m²
Serdab-Nummer: S55/1
Lokation: hinter der Westwand des Opferraumes
Orientierung: NS-orientiert
Apertur: keine Apertur
Beschreibung: die Wände wurden gemauert und zum Teil verputzt;
beim Wiederaufbau der Anlage wurde der Serdab verfüllt.
Inhalt: keine Angabe
Maße: 0,625 x 1,75m (1,09m²); 1m hoch

Datierung: 6. Dynastie - 1. Zwischenzeit (Munro)
Bibliographie: Munro, 4./5. Vorbericht, 85ff.
Munro, Mtj, 251.



Katalog-Nummer: S56

Grab-Nummer: FS 3070
Besitzer: unbekannt
Grab-Maße: 472,5m²
Kapellen-Maße: ca. 62,44m²
Serdab-Nummer: S56/1
Lokation: hinter der Scheintür in der Südwand des Korridors, von welchem 2 kreuzförmige Kapellen abgehen
Orientierung: OW-orientiert
Apertur: eventuell eine Apertur durch die Scheintür in den Korridor
Beschreibung: keine



Inhalt: keine Angabe
Maße: 0,7 x 2,2m (1,54m²)
Datierung: Anfang 4. Dynastie (Reisner)
Bibliographie: Emery, Tomb 3070, 11ff.
Reisner, Tomb Development, 387. 168. 267.

Katalog-Nummer: S57

Grab-Nummer: FS 3075
Besitzer: unbekannt
Grab-Maße: 500m²
Kapellen-Maße: keine Angabe
Serdab-Nummer: S57/1
Lokation: hinter der Westwand des Raumes, der hinter der Südwand der Südkapelle liegt
Orientierung: keine Angabe
Apertur: keine Angabe
Beschreibung: keine
Inhalt: keine Angabe
Maße: keine Angabe
Datierung: Anfang 4. Dynastie (Reisner)
Bibliographie: Reisner, Tomb Development, 204. 269f.

Katalog-Nummer: S58

Grab-Nummer: FS 3077
Besitzer: unbekannt
Grab-Maße: 1344m²
Kapellen-Maße: keine Angabe
Serdab-Nummer: S58/1
Lokation: hinter der Westwand der kreuzförmigen Kapelle
Orientierung: keine Angabe
Apertur: keine Angabe
Beschreibung: keine
Inhalt: keine Angabe
Maße: keine Angabe
Datierung: Anfang 4. Dynastie (Reisner)
Bibliographie: Reisner, Tomb Development, 204.

Katalog-Nummer: S59

Grab-Nummer: FS 3078
Besitzer: unbekannt
Grab-Maße: 553m²
Kapellen-Maße: keine Angabe
Serdab-Nummer: S59/1
Lokation: hinter der Südwand des Anbaus, der sich im Süden der Mastaba befindet
Orientierung: quadratisch
Apertur: Apertur zum Korridor im Norden
Beschreibung: keine
Inhalt: keine Angabe
Maße: keine Angabe

Datierung: Anfang 4. Dynastie (Reisner)
Bibliographie: PM III/2², 443.
Reisner, Tomb Development, 204f. 266. 389. 280.
Firth, Excavations 1930-1931, 98.

Katalog-Nummer: S60

Grab-Nummer: FS 3079
Besitzer: unbekannt
Grab-Maße: 176m²
Kapellen-Maße: keine Angabe
Serdab-Nummer: S60/1
Lokation: im Westen der Westwand der Kapelle
Orientierung: keine Angabe
Apertur: keine Angabe
Beschreibung: keine
Inhalt: keine Angabe
Maße: keine Angabe

Datierung: 4. - 5. Dynastie (Reisner)
Bibliographie: Reisner, Tomb Development, 389(3).

Katalog-Nummer: S61

Grab-Nummer: FS 3080
Besitzer: unbekannt
Grab-Maße: keine Angabe
Kapellen-Maß: keine Angabe
Serdab-Nummer: S61/1
Lokation: hinter der Scheintür in der Westwand der Kapelle
Orientierung: keine Angabe
Apertur: Apertur durch die Scheintür in die Kapelle
Beschreibung: keine

Inhalt: keine Angabe
Maße: keine Angabe
Datierung: 4. - 5. Dynastie (Reisner)
Bibliographie: Reisner, Tomb Development, 389(h).

Katalog-Nummer: S62

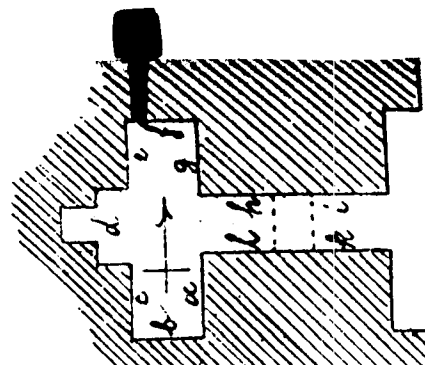
Grab-Nummer: FS 3081
Besitzer: unbekannt
Grab-Maße: 411m²
Kapellen-Maße: keine Angabe
Serdab-Nummer: S62/1
Lokation: hinter der Scheintür in der Westwand der Kapelle
Orientierung: keine Angabe
Apertur: Apertur durch die Scheintür
Beschreibung: keine
Inhalt: keine Angabe
Maße: keine Angabe
Datierung: 4. - 5. Dynastie (Reisner)
Bibliographie: Reisner, Tomb Development, 389(5).

Katalog-Nummer: S63

Grab-Nummer: FS 30.. (sic!)
Besitzer: unbekannt
Grab-Maße: keine Angabe
Kapellen-Maße: keine Angabe
Serdab-Nummer: S63/1
Lokation: hinter der Südwand des äußeren Kapellenraumes
Orientierung: OW-orientiert
Apertur: Apertur durch die Südwand
Beschreibung: keine
Inhalt: keine Angabe
Maße: keine Angabe
Datierung: 5. - 6. Dynastie (Reisner)
Bibliographie: Reisner, Tomb Development, 388(7).

Katalog-Nummer: S64

Grab-Nummer: LS 6
Besitzer: Mtn
Grab-Maße: keine Angabe
Kapellen-Maße: keine Angabe



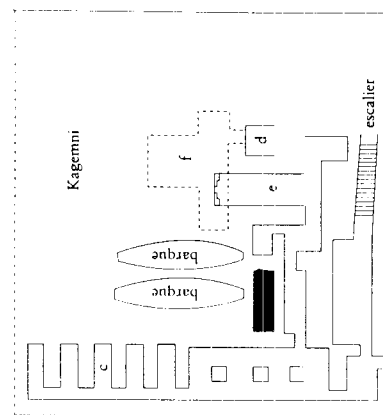
Serdab-Nummer: S64/1
Lokation: hinter der Nordwand der Kapelle
Orientierung: keine Angabe
Apertur: vertikale schlitzförmige Apertur durch die Nordwand in den Opferraum führend
Beschreibung: die Wand davor ist dekoriert (Shoukry, Privatgrabstatue, Abb. 86); unter der Apertur steht "n-twt"
Inhalt: Mtn sitzend (Berlin West 1106; Katalog Paris, L'art égyptien, Kat. Nr. 25)
Maße: keine Angabe

Datierung: Anfang 4. Dynastie (PM)
Bibliographie: PM III/2², 493ff.
 Reisner, Tomb Development, 205.
 Goedicke, Mtn, 1ff.

Katalog-Nummer: S65

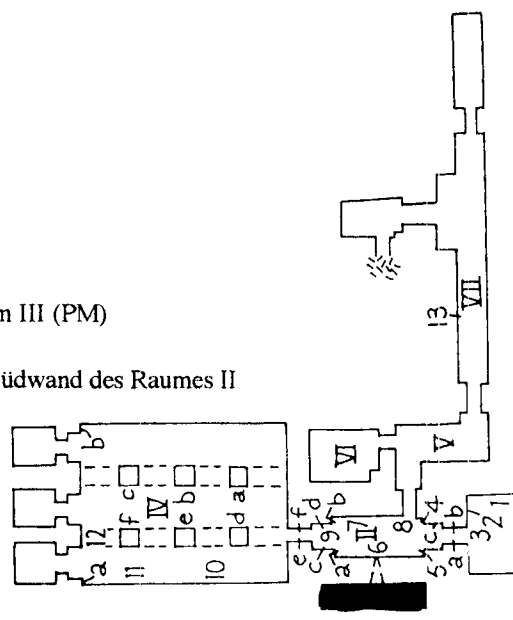
Grab-Nummer: LS 10
Besitzer: K³-gm-nj (Mmj)
Grab-Maße: 1024m²
Kapellen-Maße: ca. 100,4m²
Serdab-Nummer: S65/1
Lokation: hinter der Westwand des Raumes 3
 (bei Lauer, Saqqara und PM als Raum Raum IV bezeichnet)
Orientierung: NS-orientiert
Apertur: keine Apertur
Beschreibung: keine
Inhalt: keine Angabe
Maße: 3,42 x 1,28m (4,3776m²)

Datierung: Anfang 6. Dynastie (PM)
Bibliographie: PM III/2², 521.
 Lauer, Saqqara, 69ff.
 Bissing, Gem-ni-Kai.



Katalog-Nummer: S66

Grab-Nummer: LS 16 (S 902)
Besitzer: R^c-špss
Grab-Maße: keine Angabe
Kapellen-Maße: keine Angabe
Serdab-Nummer: S66/1
Lokation: hinter der Südwand des Raumes II (PM) = Raum III (PM)
Orientierung: OW-orientiert
Apertur: Apertur 0,46m unter dem Deckstein durch die Südwand des Raumes II
Beschreibung: Bodenniveau ist höher als das der Kapelle
Inhalt: Kopf und Basis einer Holzstatue
 Reste eines Schreibertabletts



Reste von Holzmodellen
Zwei Säрге
Maße: 1,5m hoch (andere Maße unbekannt)

Datierung: Ende 5. Dynastie (PM)

Bibliographie: PM III/2², 494ff.
Quibell, Saqqara 1907-1908, 23f.

Katalog-Nummer: S67

Grab-Nummer: M III

Besitzer: Jdj

Grab-Maße: keine Angabe

Kapellen-Maße: keine Angabe

Serdab-Nummer: S67/1

Lokation: östlich der Grabkammer (unterirdisch)

Orientierung: NS-orientiert

Apertur: kleine Apertur zur Grabkammer

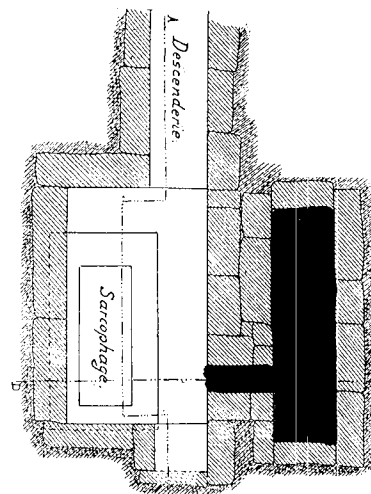
Beschreibung: die Wände wurden mit Spolien aus älteren Anlagen gemauert und sind dementsprechend dekoriert

Inhalt: keine Angabe

Maße: ca. 3,55 x 1m (3,55m²)

Datierung: 6. Dynastie (Jequier)

Bibliographie: PM III/2², 680.
Jequier, Rapport 1925-1926, 56f.
Jequier, Tombeaux, 9ff.



Katalog-Nummer: S68

Grab-Nummer: O II

Besitzer: Hnmw (Hnmtj)

Grab-Maße: ca. 224,75m²

Kapellen-Maß: ca. 1,998m²

Serdab-Nummer: S68/1

Lokation: hinter der Ostwand

Orientierung: NS-orientiert

Apertur: Apertur durch die Ostwand zur Kammer

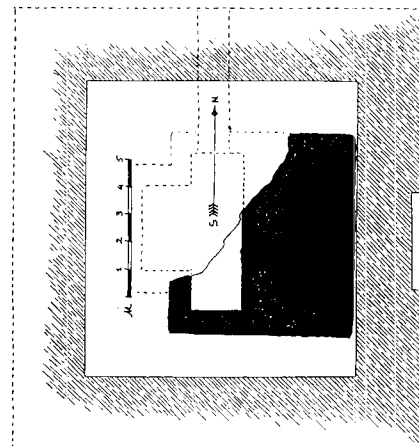
Beschreibung: keine Angabe

Inhalt: keine Angabe

Maße: ca. 5,3 x 1,53m (8,15m²)

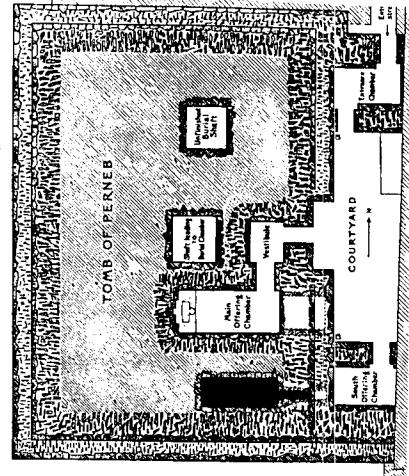
Datierung: Ende 6. Dynastie (PM)

Bibliographie: PM III/2², 686f.
Jequier, Tombes, 141ff.



Katalog-Nummer: S69

Grab-Nummer: S 913
Besitzer: Pr-nb
Grab-Maße: ca. 248,2m²
Kapellen-Maße: ca. 39,12m²
Serdab-Nummer: S69/1
Lokation: hinter der Westwand des südlichen Opferraumes
Orientierung: OW-orientiert
Apertur: Apertur durch die Westwand zum Opferraum
Beschreibung: keine
Inhalt: Reste von Holzstatuen
Statue des Pr-nb (Groppi Collection, bei PM ohne Angabe von Literatur)
Maße: ca. 1 x 2,8m (2,8m²)
Datierung: Ende 5. Dynastie (PM)
Bibliographie: PM III/2², 497f.
Lythgoe, Perneb,



Katalog-Nummer: S70

Grab-Nummer: 33 [Quibell]
Besitzer: unbekannt
Grab-Maße: keine Angabe
Kapellen-Maße: keine Angabe
Serdab-Nummer: S70/1
Lokation: Seitenkammer zur Grabkammer
Orientierung: keine Angabe
Apertur: keine Angabe
Beschreibung: keine
Inhalt: Torso einer weiblichen Holzstatue (Firth/Gunn, TPC I, pl. 19c)
Maße: keine Angabe
Datierung: 6. Dynastie - 1. Zwischenzeit (Firth/Gunn)
Bibliographie: Firth/Gunn, TPC I, 39.

Katalog-Nummer: S71

Grab-Nummer: 213 [Quibell]
Besitzer: unbekannt
Grab-Maße: keine Angabe
Kapellen-Maße: keine Angabe
Serdab-Nummer: S71/1
Lokation: am Schachtboden, gegenüber der Grabkammer
Orientierung: keine Angabe
Apertur: keine Angabe
Beschreibung: keine

Inhalt: Reste einer Szene mit einem Brauer oder Bäcker und einem Teigknetter
 Holzstatue eines Priesters
 Holzstatue eines nackten stehenden Mannes (Firth/Gunn, TPC I, pl. 19d)
 Holzstatue eines Priesters
 Holzstatue eines Priesters

Maße: keine Angabe

Datierung: 6. Dynastie - 1. Zwischenzeit (Firth/Gunn)

Bibliographie: Firth/Gunn, TPC I, 40.

Katalog-Nummer: S72

Grab-Nummer: 225 [Quibell]
Besitzer: unbekannt
Grab-Maße: keine Angabe
Kapellen-Maße: keine Angabe
Serdab-Nummer: S72/1
Lokation: am Schachtboden
Orientierung: keine Angabe
Apertur: keine Angabe
Beschreibung: keine
Inhalt: Dyade zweier schreitender Männer (einer davon *ḫp*) (Firth/Gunn, TPC I, pl. 19a-b).
 Figuren von einem Modellboot
 Reste von Dienern einer Küchenszene
 Mann stehend
 Mann stehend
 Mann stehend
 Frau, eine Gans röstend

Maße: keine Angabe

Datierung: 6. Dynastie - 1. Zwischenzeit (Firth/Gunn)

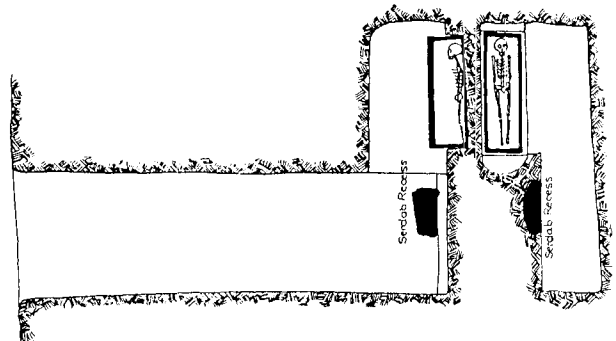
Bibliographie: Firth/Gunn, TPC I, 40f.

Katalog-Nummer: S73

Grab-Nummer: 227 [Quibell]
Besitzer: *Pḥ-mḥt*
Grab-Maße: keine Angabe
Kapellen-Maße: keine Angabe
Serdab-Nummer: S73/1
Lokation: am Schachtboden in der Westwand
Orientierung: NS-orientiert
Apertur: keine Angabe
Beschreibung: keine
Inhalt: Reste dreier Holzstatuen
Maße: ca. 1 x 0,3m (0,3m²); ca. 0,4m hoch

Datierung: 6. Dynastie - 1. Zwischenzeit (Firth/Gunn)

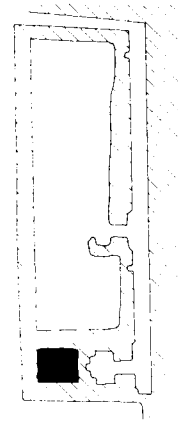
Bibliographie: Firth/Gunn, TPC I, 41f.



Katalog-Nummer: S74

Grab-Nummer: S 2304 [Quibell]
Besitzer: unbekannt
Grab-Maße: ca. 140m²
Kapellen-Maße: ca. 21,4m²
Serdab-Nummer: S74/1
Lokation: hinter der Westwand der Scheintür im Opferraum
Orientierung: OW-orientiert
Apertur: keine Angabe
Beschreibung: keine
Inhalt: keiner
Maße: 1,80 x 2,20m (3,96m²)

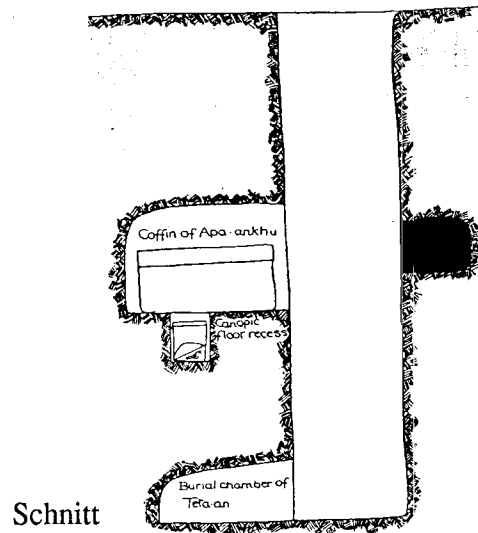
Datierung: frühe 3. Dynastie (Barta)
Bibliographie: Quibell, Archaic Mastabas, 30, pl. 1.
Barta, Serdabs, 675.



Katalog-Nummer: S75

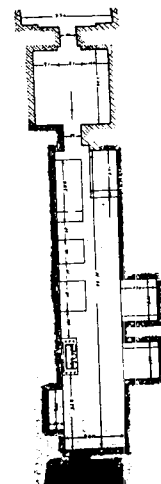
Grab-Nummer: HMK 26
Besitzer: Tt3-3n
Grab-Maße: keine Angabe
Kapellen-Maße: keine Angabe
Serdab-Nummer: S75/1
Lokation: im Schacht
Orientierung: keine Angabe
Apertur: keine
Beschreibung: keine
Inhalt: keine Angabe
Maße: keine Angabe

Datierung: 1. Zwischenzeit (PM)
Bibliographie: Firth/Gunn, TPC I, 50f.
PM III/2², 540.



Katalog-Nummer: S76

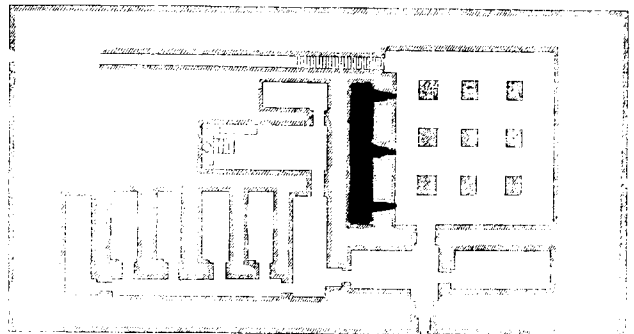
Grab-Nummer: 3htj-htp
Besitzer: 3htj-htp
Grab-Maße: Felsgrab
Kapellen-Maße: 32,94m²
Serdab-Nummer: S76/1
Lokation: hinter der Südwand des Opferraumes
Orientierung: OW-orientiert
Apertur: Apertur durch die Südwand in den Opferraum
Beschreibung: keine



- Inhalt:** Holzstatue eines stehenden Nackten (Zayed, Akhtihotep, pl. VII)
 Holzstatue einer stehenden Frau (Zayed, Akhtihotep, pl. VII. XI)
 Holzstatue eines stehenden Mannes (Zayed, Akhtihotep, pl. VIII)
 Holzstatue eines stehenden Mannes (Zayed, Akhtihotep, pl. VIII)
 Holzstatue eines stehenden Mannes (Zayed, Akhtihotep, pl. VIII)
 Holzstatue eines stehenden Mannes (Zayed, Akhtihotep, pl. IX)
 Holzstatue eines stehenden Mannes (Zayed, Akhtihotep, oone Abbildung)
 Holzstatue eines stehenden Mannes (Zayed, Akhtihotep, pl. X. XII - XVI)
- Maße:** ca. 1,7 x 1,7 - 2m (>3,06m²), 1,95m hoch
- Datierung:** 5. - 6. Dynastie (PM)
- Bibliographie:** PM III/2², 638.
 Batrawi, Anatomical Remains.
 Zayed, Akhtihotep, 127f.

Katalog-Nummer: S77

- Grab-Nummer:** *ḥt-ḥtp; Ḥmj*
 (später usurpiert durch *Nb-k³w-Hr*, gen. *Jdw*)
- Besitzer:** *ḥt-ḥtp; Ḥmj*
- Grab-Maße:** 632,4m²
- Kapellen-Maße:** 193,24m²
- Serdab-Nummer:** S77/1
- Lokation:** hinter der Westwand der Pfeilerhalle
- Orientierung:** NS-orientiert
- Apertur:** drei Aperturen (innen: 0,73 x 0,45m; außen: 0,52 x 0,5m);
 in 1,29m Höhe durch die Westwand in die Pfeilerhalle
- Beschreibung:** keine
- Inhalt:** keiner
- Maße:** 8,25 x 1,25m (10,31m²); 2,3m hoch
- Datierung:** Ende 6. Dynastie (Strudwick)
- Bibliographie:** Hassan, Saqqara I, 1ff.
 Strudwick, Administration, No. 3.
 PM III/2², 627ff.



Katalog-Nummer: S77a

- Grab-Nummer:** *Jrw-k³-Pth*
- Besitzer:** *Jrw-k³-Pth*
- Grab-Maße:** Felsgrab
- Kapellen-Maße:** 30,375m²
- Serdab-Nummer:** S77a/1
- Lokation:** hinter der Ostwand des Opferraums, nördlich der Scheintür
- Orientierung:** NS-orientiert
- Apertur:** als Eingang (1,10m hoch, 0,62m breit)
- Beschreibung:** keine



Inhalt: unfertige männliche Statue (Mc Farlane, Irukaptah, pl. XXVIII,2)
Keramik

Maße: 1,11 x 1,55-1,7m (ca. 1,77m²); 1,1m hoch

Datierung: Ende 5. Dynastie (Mc Farlane))

Bibliographie: PM III/2², 639.
de Rachewiltz, *Irw-k³-Pth*.
Mc Farlane, Irukaptah.

Katalog-Nummer: S78

Grab-Nummer: *Jr-n-k³-Pth*

Besitzer: *Jr-n-k³-Pth*

Grab-Maße: keine Angabe

Kapellen-Maß keine Angabe

Serdab-Nummer: S78/1

Lokation: hinter der Südwand des Opferraumes

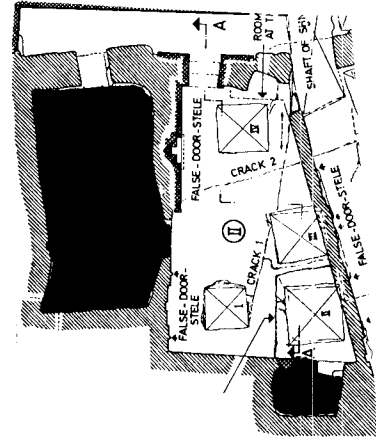
Orientierung: OW-orientiert

Apertur: keine

Beschreibung: später als Grabkammer verwendet

Inhalt: keiner

Maße: 0,8 x 1,2m (0,96m²)



Serdab-Nummer: S78/2

Lokation: hinter der Westwand des Opferraums

Orientierung: NS-orientiert

Apertur: keine

Beschreibung: keine

Inhalt: keiner

Maße: ca. 4,2 x 2 (8,4m²)

Datierung: 5. Dynastie (PM)

Bibliographie: PM III/2², 644f.
Moussa/Junge, *Two Tombs*, 31ff.

Katalog-Nummer: S79

Grab-Nummer: *Jhjj*

Besitzer: *Jhjj*

Grab-Maße: keine Angabe

Kapellen-Maße: keine Angabe

Serdab-Nummer: S79/1

Lokation: keine Angabe

Orientierung: keine Angabe

Apertur: keine Angabe

Beschreibung: keine

Inhalt: 12 Holzstatue:
2 Statuen stehend, Neuchâtel Mus. Eg. 424-425;
3 Statuen MMA 27.9.3-5
(keine weiteren Angaben)

Maße: keine Angabe

Datierung: 6. Dynastie (PM)

Bibliographie: PM III/2², 651.

Katalog-Nummer: S80

Grab-Nummer: Jhjj-m-s³.f

Besitzer: Jhjj-m-s³.f

Grab-Maße: 29,5m²

Kapellen-Maße: 6,95m²

Serdab-Nummer: S80/1

Lokation: hinter der Mitte der Westwand

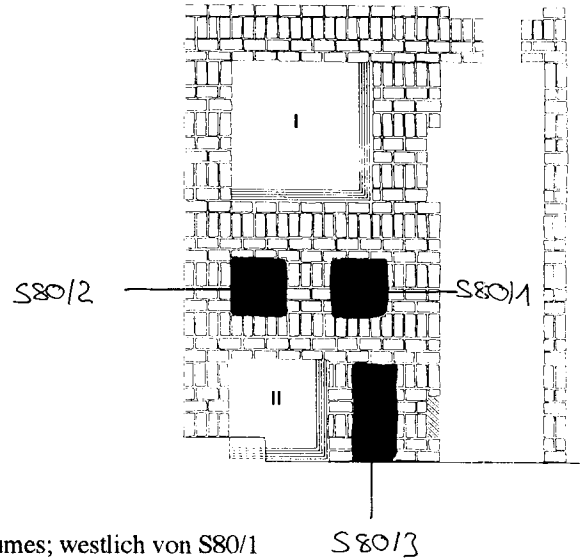
Orientierung: quadratisch

Apertur: keine Apertur

Beschreibung: der Fußboden wurde mit Ziegeln ausgelegt

Inhalt: keine Angabe

Maße: 0,75 x 0,67m (0,5m²)



Serdab-Nummer: S80/2

Lokation: hinter der Mitte der Westwand des Opferraumes; westlich von S80/1

Orientierung: quadratisch

Apertur: keine Apertur

Beschreibung: der Fußboden wurde mit Lehmziegeln ausgekleidet

Inhalt: keine Angabe

Maße: 0,75 x 0,7m (0,525m²)

Serdab-Nummer: S80/3

Lokation: hinter der Südscheintür in der Westwand des Opferraumes

Orientierung: NS-orientiert

Apertur: keine Apertur

Beschreibung: der Fußboden wurde mit Lehmziegeln ausgekleidet

Inhalt: keine Angabe

Maße: 1,25 x 0,55m (0,6875m²)

Datierung: 6. Dynastie (Kanawati)

Bibliographie: Kanawati, Saqqara I, 21ff.

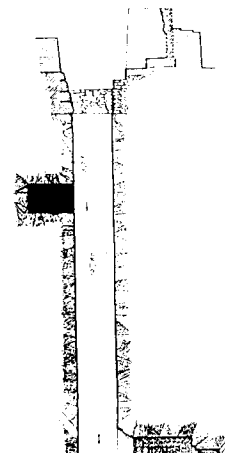
Katalog-Nummer: S81

Grab-Nummer: Jstj

Besitzer: Jstj

Grab-Maße: keine Angabe

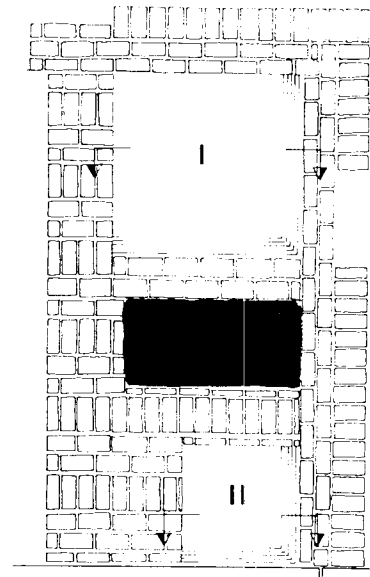
Kapellen-Maße: ca. 4,233m²



Serdab-Nummer: S81/1
Lokation: in der Ostwand des Grabschachtes
Orientierung: keine Angabe
Apertur: keine Apertur
Beschreibung: 4m tief im Grabschacht, ehemals vermauert
Inhalt: Holzstatue des *šfj* stehend (Kairo JE 88575; Lauer, Icheti, pl. Ib-c)
 Holzstatue des *šfj* stehend (Kairo JE 88576; Lauer, Icheti, pl. Ib-c)
 Trägerin aus Holz (groß) (Kairo JE 88579; Lauer, Icheti, pl. IIc)
 Dienerin aus Holz mit Mörser (groß) (Kairo JE 88580; Lauer, Icheti, pl. IIc)
 Holzdiener von einer Küchenszene (Drioton/Lauer, Groupe de tombes, pl. XIb)
 Holzdiener von einem Boot (Drioton/Lauer, Groupe de tombes, pl. XIIa-b)
 Küchenutensilien aus Kalkstein
 Modellvase
 3 weitere Holzstatuen (Drioton/Lauer, Groupe de tombes, pl. XIV - XV)
 Getreidesäcke
 Insgesamt wurden die Inventarnummern Kairo JE 88575 - JE88582 vergeben.
Maße: 2,2 x 1,2m (2,64m²); 0,90 m hoch
Photogr.: Lauer, Icheti, pl. I
Datierung: Mitte - Ende 6. Dynastie (Lauer)
Bibliographie: PM III/2², 609.
 Lauer, Icheti, 15ff.
 Drioton/Lauer, Groupe de tombes, 207ff.

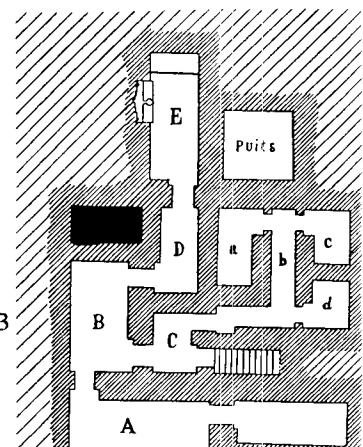
Katalog-Nummer: S82

Grab-Nummer: *Jšfw*
Besitzer: *Jšfw*
Grab-Maße: 24,4m²
Kapellen-Maße: 7,87m²
Serdab-Nummer: S82/1
Lokation: hinter der Mitte der Ostwand des Opferraumes
Orientierung: OW-orientiert
Apertur: keine Apertur
Beschreibung: keine
Inhalt: k.A.
Maße: 0,7 x 1,5m (1,05m²) 1,8m hoch
Datierung: Mitte 6. Dynastie (Kanawati)
Bibliographie: Kanawati, Saqqara II, 25ff.



Katalog-Nummer: S83

Grab-Nummer: *Jdwt (Sšsšt)*
Besitzer: *Jdwt (Sšsšt)*
Grab-Maße: 308m²
Kapellen-Maße: ca. 66,42m²
Serdab-Nummer: S83/1
Lokation: hinter der Nordwand des Raumes 2 und der Westwand des Raumes 3
Orientierung: OW-orientiert
Apertur: keine Apertur
Beschreibung: keine



Inhalt: keine Angabe
Maße: ca. 2,6 x 1,3m (3,38m²)

Datierung: 5. Dynastie (Lauer)

Bibliographie: PM III/2², 617.
Lauer, Saqqara, 81f.
Macramallah, Jdout.

Katalog-Nummer: S84

Grab-Nummer: $\text{Ḥ}^{\text{h}}\text{-m}^{\text{c}}\text{-Ḥr}$ (Ssj)

Besitzer: $\text{Ḥ}^{\text{h}}\text{-m}^{\text{c}}\text{-Ḥr}$ (Ssj)

Grab-Maße: ca. 550m²

Kapellen-Maße: ca. 141,56m²

Serdab-Nummer: S84/1

Lokation: hinter der Westwand des Raumes 4

Orientierung: nahezu quadratisch

Apertur: keine Apertur

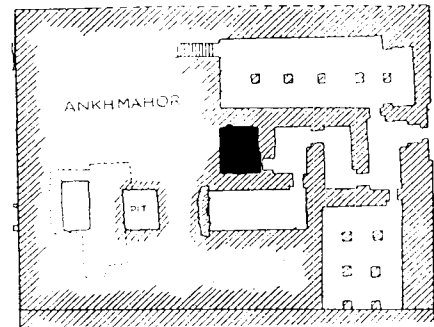
Beschreibung: keine

Inhalt: keine Angabe

Maße: ca. 2,5 x 3m (7,5m²)

Datierung: Anfang 6. Dynastie (Strudwick)

Bibliographie: PM III/2², 512.
Badawy, Nyhetep-Ptah and Ankhmahor, 65ff.
Strudwick, Administration, No. 30.



Katalog-Nummer: S85

Grab-Nummer: $\text{W}^{\text{t}}\text{ḥ}^{\text{t}}\text{-Ḥr}$

Besitzer: $\text{W}^{\text{t}}\text{ḥ}^{\text{t}}\text{-Ḥr}$

Grab-Maße: ca. 171,875m²

Kapellen-Maße: ca. 65,44m²

Serdab-Nummer: S85/1

Lokation: hinter der Westwand des Raumes III (als Raum IV bezeichnet)

Orientierung: NS-orientiert

Apertur: Apertur durch die Westwand in Raum III

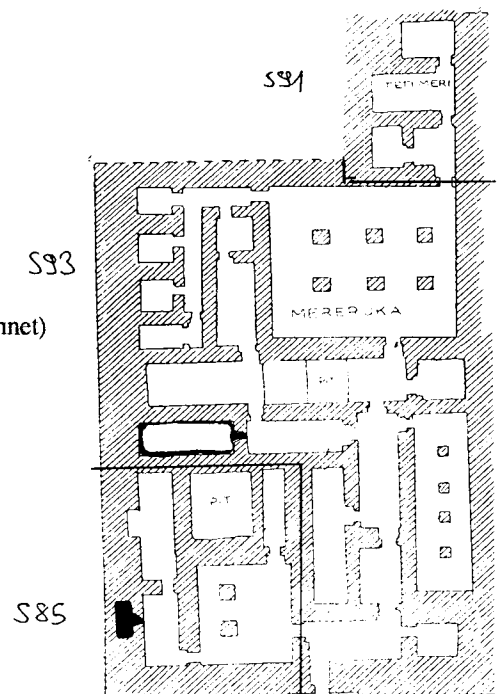
Beschreibung: Familiengrab mit $\text{Mrrw}^{\text{k}^3}\text{-Mrj}$ (Kat. Nr. S93)

Inhalt: keine Angabe

Maße: ca. 1 x 1,375m (1,375m²)

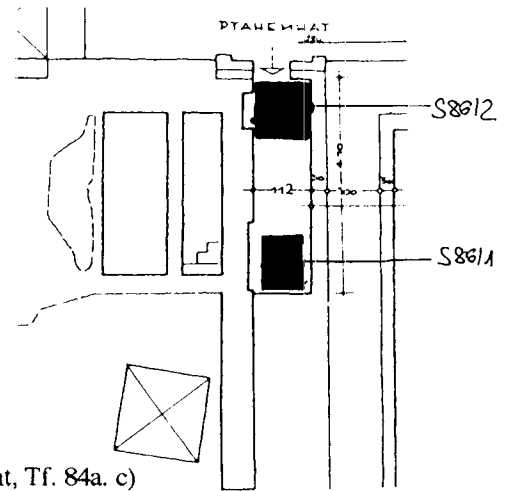
Datierung: Anfang 6. Dynastie (PM)

Bibliographie: PM III/2², 534ff.
Daressy, Mera, 555ff.



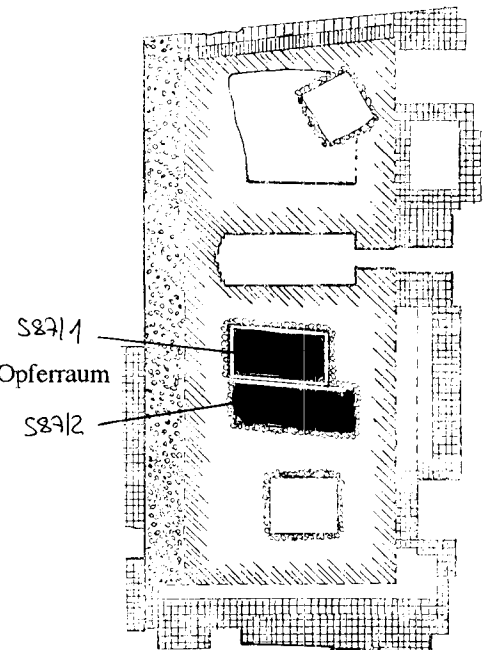
Katalog-Nummer: S86

- Grab-Nummer:** Pth-m-h³t
Besitzer: Pth-m-h³t (Pthn)
Grab-Maße: ca. 24,6m²
Kapellen-Maße: 4,59m²
Serdab-Nummer: S86/1
Lokation: in der Nordwand des Südschachtes
Orientierung: nach Norden orientiert
Apertur: keine Angabe
Beschreibung: 2,20m unter dem Schachtmund
Inhalt: Gruppe von zwei Müllerinnen (Moussa/Altenmüller, Bericht, Tf. 84a. c)
Nachvorne gebeugte Frau (Moussa/Altenmüller, Bericht, Tf. 84b)
Reste von Schiffsmodellen
Maße: 0,8 x 0,6m (0,48m²); 1m hoch.
Serdab-Nummer: S86/2
Lokation: Nische in der Schachtwand des Nordschachtes
Orientierung: quadratisch
Apertur: keine Angabe
Beschreibung: 2,30m über dem Boden des Schachtes und 5m unterhalb des Schachtmundes
Inhalt: männliche stehende Holzstatue (Moussa/Altenmüller, Bericht, Tf. 85)
Maße: 0,7 x 0,7m (0,49m²); 0,6m hoch.
Datierung: Ende 6. Dynastie (Moussa/Altenmüller)
Bibliographie: Moussa/Altenmüller, Bericht, 319ff.



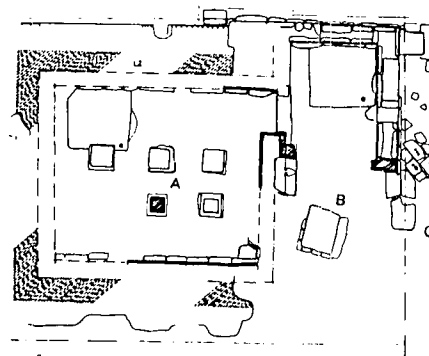
Katalog-Nummer: S87

- Grab-Nummer:** Pth-h³p Jy-n-^cnh
Besitzer: Pth-h³p Jy-n-^cnh
Grab-Maße: 127,89m²
Kapellen-Maß: 1,84m²
Serdab-Nummer: S87/1
Lokation: hinter der Südwand des Opferraumes
Orientierung: OW-orientiert
Apertur: rechteckige Apertur (0,4 x 0,9m) durch die Südwand in den Opferraum
Beschreibung: unterer Serdab, da er 1,30m tiefer liegt als Holzstatuenreste aus der Kapelle (Hassan, Saqqara II, pl. LXXX)
Inhalt: bemaltes Holzmesser (Hassan, Saqqara II, pl. LXXXI)
Maße: 2,05 x 0,84m (1,722m²); 2,5m hoch
Serdab-Nummer: S87/2
Lokation: hinter der Südwand des Opferraumes, südlich von G87/1
Orientierung: OW-orientiert
Apertur: keine Apertur
Beschreibung: oberer Serdab, da er 1,3m höher liegt als S87/1
Inhalt: keiner
Maße: 1,9 x 0,84m (1,596m²); 1,4m hoch
Datierung: 6. Dynastie (PM)
Bibliographie: Hassan, Saqqara II, 85ff.
PM III/2², 606f.



Katalog-Nummer: S88

Grab-Nummer: Pth-špss-Jmpjj
Besitzer: Pth-špss-Jmpjj
Grab-Maße: ca. 96,25m²
Kapellen-Maße: ca. >26,775m²
Serdab-Nummer: S88/1
Lokation: im Westabschnitt der Ziegelmauer
Orientierung: keine Angabe
Apertur: keine Angabe
Beschreibung: länglich; weiß verputzt; von Süden her zu betreten
Inhalt: keine Angabe
Maße: keine Angabe



Datierung: 6. Dynastie (PM)
Bibliographie: Munro, 6. Vorbericht, 77ff.
PM III/2², 626f.

Katalog-Nummer: S89

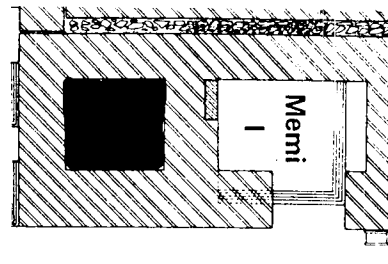
Grab-Nummer: Mjtrj
Besitzer: Mjtrj
Grab-Maße: keine Angabe
Kapellen-Maße: keine Angabe
Serdab-Nummer: S89/1
Lokation: keine Angabe
Orientierung: keine Angabe
Apertur: keine Angabe
Beschreibung: keine
Inhalt: 11 Holzstatuen
Holzstatue der Frau des Mjtrj (Kairo JE 51738; Abbildung in: ASAE 26, pl. V (Autor ist nicht genannt)
Schreiber (Kairo JE 93166, Zayed, Statues de scribes, fig. 12 [right])
Buckliger, Holz (Kairo JE 52081; Hornemann, Types I, pl. 204)
Weibliche Holzstatue (MMA 26.2.5, ohne Abbildung)
Mann stehend, Holz (MMA 26.2.4; Hayes, Scepter I, fig. 65)
Mann sitzend, Holz (MMA 26.2.6; Zayed, Statues de scribes, fig. 12 [left])
Schreiber mit Kind, Holz (Kairo JE 93165; Zayed, Statues de scribes, fig. 13)
Mjtrj und Frau mit beiden Statuen separat gearbeitet (MMA 26.2.2 und MMA 26.2.3; Hayes, Scepter I, fig. 64)
Maße: keine Angabe
Photonr.: Zayed, Statues de scribes fig. 11

Datierung: Ende 5. Dynastie (Zayed)
Bibliographie: PM III/2², 632.
Zayed, Statues de scribes, 14ff.

Katalog-Nummer: S90

Grab-Nummer: Mmj
Besitzer: Mmj
Grab-Maße: 12,125m²
Kapellen-Maße: 1,92m²
Serdab-Nummer: S90/1
Lokation: hinter der Westwand des Opferraumes
Orientierung: quadratisch
Apertur: keine Angabe
Beschreibung: keine
Inhalt: Sand und Geröll
Maße: 1,20 x 1,25m (1,5m²)

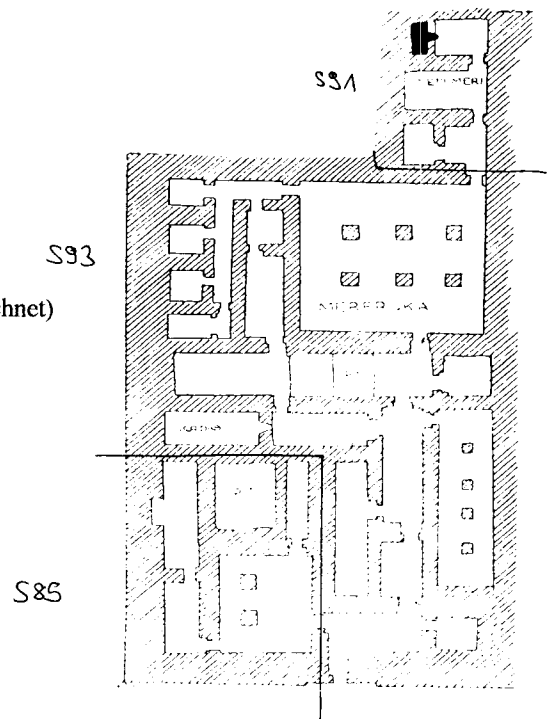
Datierung: 6. Dynastie (Kanawati)
Bibliographie: Kanawati, Saqqara I, 26ff.



Katalog-Nummer: S91

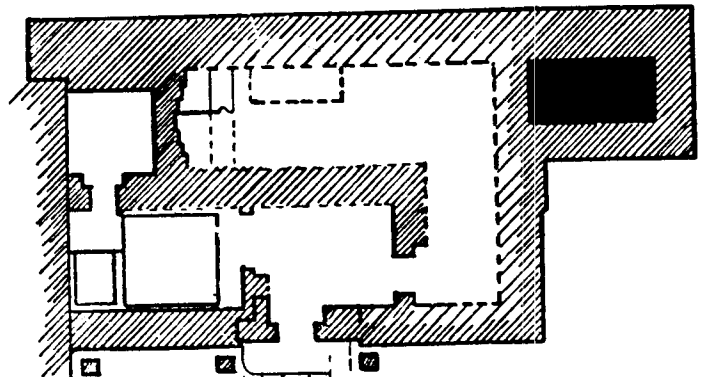
Grab-Nummer: Mrjj-Ttj (Mrj)
Besitzer: Mrjj-Ttj (Mrj)
Grab-Maße: ca. 72m²
Kapellen-Maße: ca. 18,14m²
Serdab-Nummer: S91/1
Lokation: hinter der Westwand des Raumes IV (als V bezeichnet)
Orientierung: NS-orientiert
Apertur: Apertur durch die Westwand in Raum IV
Beschreibung: keine
Inhalt: keiner
Maße: 1,36 x 2m (2,72m²)

Datierung: Mitte 6. Dynastie (Strudwick)
Bibliographie: PM III/2², 536ff.
Daressy, Mera, 521ff.
Strudwick, Administrations, No. 63.



Katalog-Nummer: S92

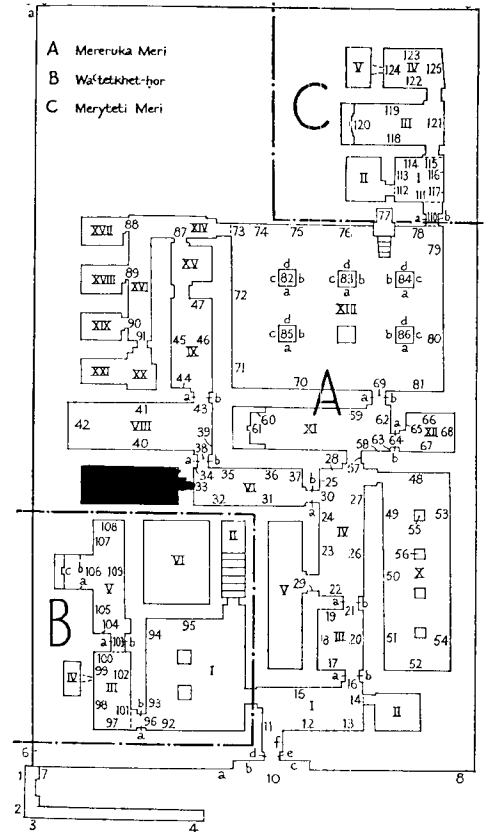
Grab-Nummer: Mrrj
Besitzer: Mrrj
Grab-Maße: ca. 109,52m²
Kapellen-Maße: ca. 25,441m²
Serdab-Nummer: S92/1
Lokation: hinter der Ostwand des Opferraumes
Orientierung: OW-orientiert
Apertur: keine Angabe
Beschreibung: keine



Inhalt: Alabaster-Modellvase (Hassan, Saqqara III, pl. XXIII f)
 Holzstatue eines stehenden Mannes (Hassan, Saqqara III, pl. XXIII e)
Maße: 2,83 x 1,42m (4,0m²)
Datierung: Ende 6. Dynastie (Hassan)
Bibliographie: Hassan, Saqqara III, 25ff.
 PM III/2², 607f.


Katalog-Nummer: S93

Grab-Nummer: Mrrw-k³-Mrj
Besitzer: Mrrw-k³ Mrj
Grab-Maße: ca. 396,14m²
Kapellen-Maße: ca. 212,91m²
Serdab-Nummer: S93/1
Lokation: hinter der Westwand des Kapellenraumes VI (= Raum VII)
Orientierung: OW-orientiert
Apertur: Apertur durch die Westwand in Raum VI, Szene 33
Beschreibung: keine
Inhalt: keine Angabe
Maße: ca. 5 x 1,6m (8m²)
Datierung: Anfang 6. Dynastie (PM)
Bibliographie: PM III/2², 525ff.
 Daressy, Mera.
 Duell, Mereruka.



Katalog-Nummer: S94

Grab-Nummer: Mḥw
Besitzer: Mḥw
Grab-Maße: ca. 432,32m²
Kapellen-Maße: ca. 106,16m²
Serdab-Nummer: S94/1
Lokation: hinter der Nordwand des nördlicheren Opferraumes
Orientierung: OW-orientiert
Apertur: keine Apertur
Beschreibung: mit Sandsteinblöcken gedeckt; diese waren bei der Auffindung intakt
Inhalt: keiner
Maße: ca. 6,44 x 1,55m (9,982m²)
Datierung: Mitte 6. Dynastie (PM)
Bibliographie: PM III/2², 619ff.
 Hussein, Mehu, 417ff.

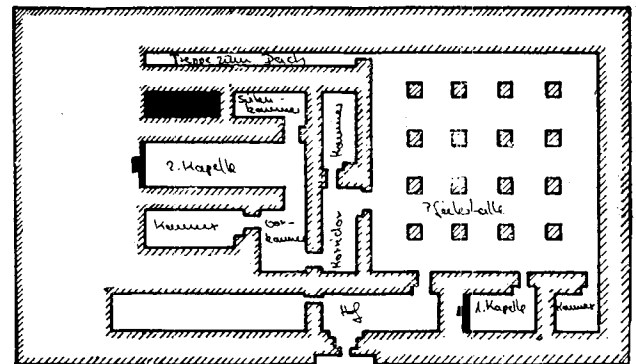


Katalog-Nummer: S95

Grab-Nummer: Mttj
Besitzer: Mttj
Grab-Maße: keine Angabe
Kapellen-Maße: keine Angabe
Serdab-Nummer: S95/1
Lokation: keine Angabe
Orientierung: keine Angabe
Apertur: keine Angabe
Beschreibung: der Standort der Mastaba ist unbekannt
Inhalt: Holzstatue des Mttj (BMFA 47.1455; Aldred, Old Kingdom Art, pl. 59)
Holzstatue des Mttj (Brooklyn 50.77; Kaplony, Methethi, fig. on p. 60-1)
Holzstatue des Mttj (Brooklyn 51.1; Katalog Paris, L'art égyptien, fig. 161)
Holzstatue des Mttj (Brooklyn 53.222; Kaplony, Methethi, fig. on p. 66)
Holzstatue des Mttj (Kansas City, William Rockhill Nelson Gallery of Art and Mary Atkins Museum of Fine Arts 51-1; Kaplony, Methethi, fig. on p. 68)
Maße: keine Angabe
Datierung: 6. Dynastie (PM)
Bibliographie: PM III/2², 646.
Kaplony, Methethi, 1ff.

Katalog-Nummer: S96

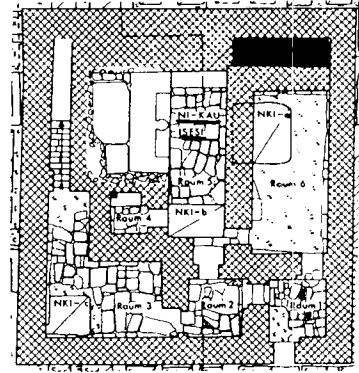
Grab-Nummer: Nj-^cnh-b³
Besitzer: Nj-^cnh-b³
Grab-Maße: 616,14m²
Kapellen-Maße: 237,49m²
Serdab-Nummer: S96/1
Lokation: hinter der Westwand einer Seitenkammer des 2. Opferraumes
Orientierung: OW-orientiert
Apertur: Apertur in Höhe der 4. Steinlage durch die Westwand in die Seitenkammer führend (1,8m über Bodenniveau; 0,17 x 0,64m außen)
Beschreibung: im Inneren des Serdabs befindet sich die Apertur in der 6. Steinlage (0,23m breit); teils gemauert, teils in den Felsen getieft
Inhalt: keine Angabe
Maße: 5,1 x 1m (5,1m²); 2,7m hoch
Datierung: 6. Dynastie (Hassan)
Bibliographie: Hassan, Saqqara III, 41ff.
Hassan, Excavations, 506f.
PM III/2², 629f.



Katalog-Nummer: S97

Grab-Nummer: Nj-k³w-Jssj
Besitzer: Nj-k³w-Jssj
Grab-Maße: 165,312m²
Kapellen-Maße: ca. 69,79m²
Serdab-Nummer: S97/1
Lokation: hinter der Nordwand des Kapellenraumes 6
Orientierung: OW-orientiert
Apertur: keine Apertur erhalten
Beschreibung: keine
Inhalt: keine Angabe
Maße: ca. 3,71 x 1m (3,71m²)

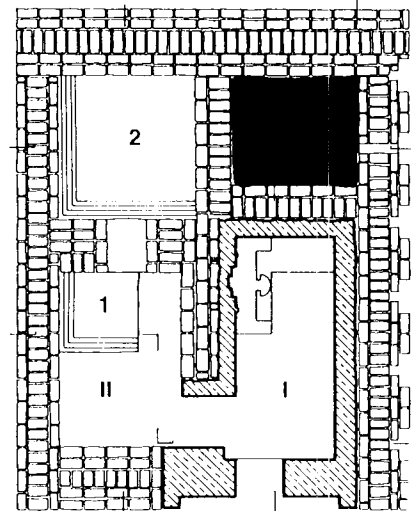
Datierung: Ende 6. Dynastie (Abd el Razig/Krekeler/Pahl)
Bibliographie: Abd el Razig/Krekeler/Pahl, Vorbericht, 215ff.



Katalog-Nummer: S98

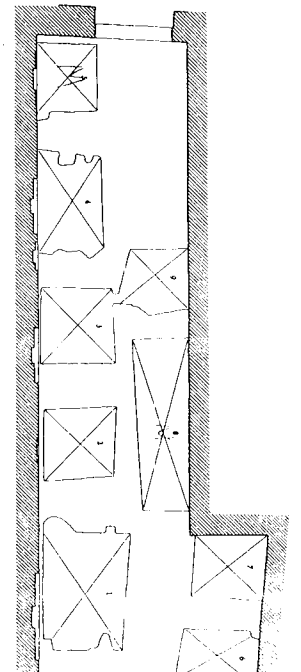
Grab-Nummer: Sj-^cnḥw-Pth
Besitzer: Sj-^cnḥw-Pth
Grab-Maße: ca. 10,6m²
Kapellen-Maße: ca. 2,09m²
Serdab-Nummer: S98/1
Lokation: hinter der Nordwand des Opferraumes
Orientierung: NS-orientiert
Apertur: eine Apertur durch die Ostwand des Serdabs zur nischengegliederten Fassade hin (38 x 11cm) und eine Apertur durch die Südwand in Raum 1
Beschreibung: Lehmziegel am Boden ausgelegt
Inhalt: keine Angabe
Maße: 1,45 x 1,70m (2,465m²); ca. 3,10m hoch
Photogr.: Krekeler, Grabfassaden, Tf. 21a

Datierung: 6. Dynastie (Krekeler)
Bibliographie: Krekeler, Grabfassaden, 209f.
Kanawati/Abder Razig, Neferseschmre, 39ff.



Katalog-Nummer: S99

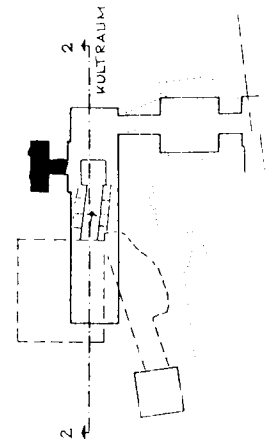
Grab-Nummer: Nfr und K³-h³j
Besitzer: Nfr und K³-h³j
Grab-Maße: Felsgrab
Kapellen-Maße: 17,8m²
Serdab-Nummer: S99/1
Lokation: hinter der Südwand des Opferraumes
Orientierung: OW-orientiert
Apertur: drei schlitzförmige Aperturen aus Turakalkstein durch die Südwand in den Opferraum führend



Beschreibung: der Serdab gehört zu *Nfr*, da er in der linken Hälfte des Grabes liegt
Inhalt: keiner
Maße: 1,45 x 1,70m (2,465m²)
Datierung: Mitte 5. Dynastie (Moussa/Altenmüller)
Bibliographie: Moussa/Altenmüller, Nefer and Kahay. PM III/2², 639ff.

Katalog-Nummer: S100

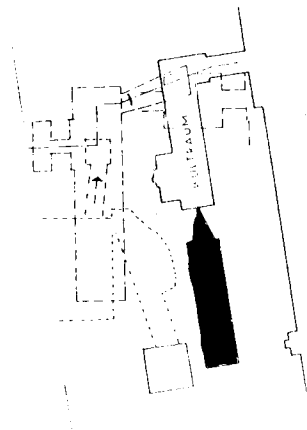
Grab-Nummer: *Nfr-hr-n-Pth* (1. Bauphase des Grabes [Ebene B])
Besitzer: unbekannt
Grab-Maße: keine Angabe
Kapellen-Maße: 17,8m²
Serdab-Nummer: S100/1
Lokation: hinter der Westwand des Opferraumes
Orientierung: T-förmiger Grundriß
Apertur: Eingang (60 x 80cm; 1,75m hoch)
Beschreibung: keine
Inhalt: keine Angabe
Maße: 2,1 x 0,7m (1,47m²); 1,9m hoch



Datierung: 1. Hälfte 5. Dynastie (Altenmüller)
Bibliographie: PM III/2², 637f. Altenmüller, Neferherenptah, 1ff.

Katalog-Nummer: S101

Grab-Nummer: *Nfr-hr-n-Pth* (2. Bauphase [Ebene C])
Besitzer: *Nfr-hr-n-Pth*
Grab-Maße: 163,2m²
Kapellen-Maße: 7,99m²
Serdab-Nummer: S101/1
Lokation: hinter der Südwand des Opferraumes
Orientierung: NS-orientiert
Apertur: senkrechter Schlitz (20 x 8cm) durch die Südwand in den Opferraum
Beschreibung: die Apertur erweitert sich schießschartenartig zum Serdab hin (Wandstärke 120cm) und liegt 70cm über dem Bodenniveau des Opferraumes
Inhalt: keine Angabe
Maße: 5,15 x 1,3m (6,695m²); 2,5m hoch

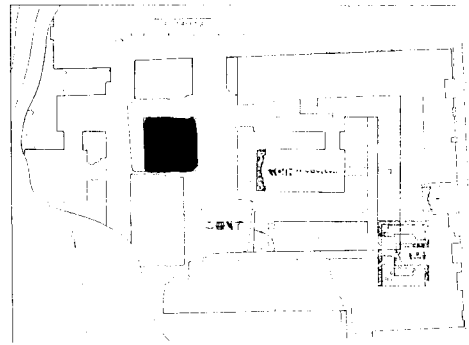


Datierung: Ende 5. Dynastie (Altenmüller)
Bibliographie: PM III/2², 637ff. Altenmüller, Neferherenptah, 1ff.

Katalog-Nummer: S102

Grab-Nummer: Nfr-hrw-Pth; Tj
Besitzer: Nfr-hrw-Pth; Tj
Grab-Maße: ca. 24,73m²
Kapellen-Maße: 5,418m²
Serdab-Nummer: S102/1
Lokation: Schachtwand
Orientierung: quadratisch
Apertur: keine Apertur
Beschreibung: keine
Inhalt: 3 Holzstatuen von Frauen: kniend, hockend und sitzend
1 männliche Holzstatue, hockend vornübergebeugt
Maße: ca. 1,25 x 1,42m (1,775m²); ca. 0,8m hoch

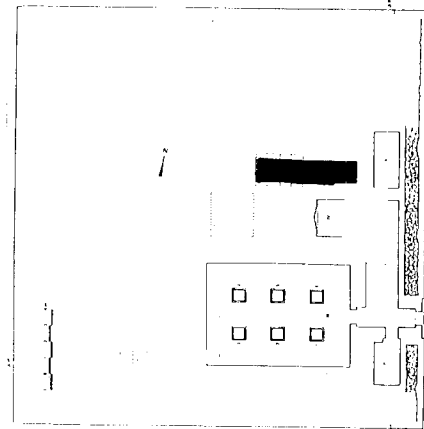
Datierung: 6. Dynastie (PM)
Bibliographie: PM III/2², 609.
Drioton/Lauer, Groupe de tombes, 234ff.



Katalog-Nummer: S103

Grab-Nummer: Nfr-sšm-R^c genannt Ššj
Besitzer: Nfr-sšm-R^c genannt Ššj
Grab-Maße: ca. 595,36m²
Kapellen-Maße: ca. 81,81m²
Serdab-Nummer: S103/1
Lokation: hinter der Nordwand des Opferraumes IV und der Westwand des Kapellenraumes V
Orientierung: OW-orientiert
Apertur: keine Apertur
Beschreibung: noch 4 Deckblöcke in situ
Inhalt: keine Angabe
Maße: ca. 1,30 x 6,30m (8,19m²)

Datierung: Anfang 6. Dynastie (Strudwick)
Bibliographie: PM III/2², 511ff.
Capart, Rue de tombeaux, Tf. VIII.
Kanawati/Abder Razig, Neferseshemere, 11ff.
Strudwick, Administration, No. 88.



Katalog-Nummer: S104

Grab-Nummer: Nḥbt-k³
Besitzer: Nḥbt-k³
Grab-Maße: keine Angabe
Kapellen-Maße: keine Angabe
Serdab-Nummer: S104/1
Lokation: keine Angabe
Orientierung: keine Angabe

Apertur: keine Angabe
Beschreibung: Nische im inneren
Inhalt: Statue der *Nḥbt-k³* stehend (Basta, Report, pl. XVIII - XIX)
Maße: keine Angabe

Datierung: 5. Dynastie (Basta)
Bibliographie: Basta, Report, 35ff.

Katalog-Nummer: S105

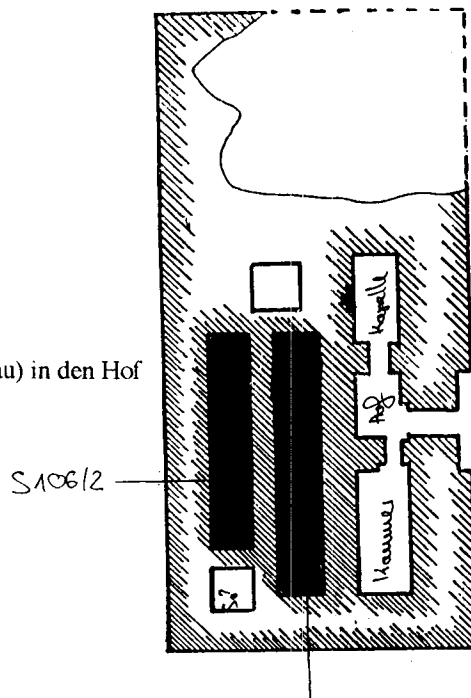
Grab-Nummer: *R^c-ḥwḥ*
Besitzer: *R^c-ḥwḥ*
Grab-Maße: keine Angabe
Kapellen-Maße: keine Angabe
Serdab-Nummer: S105/1
Lokation: an der SW-Ecke des Schachtes
Orientierung: keine Angabe
Apertur: keine Angabe
Beschreibung: abgegrenzt durch eine "rubble"-Wand, die um die Schachtecke herum gebildet wurde
Inhalt: Holzstatue des *R^c-ḥwḥ* stehend (Kairo JE 93164; ohne Abbildung)
 Holzstatue einer Frau, einen Kasten auf dem Kopf tragend und ein Kalb an der Leine führend (Hassan, Giza V, pl. VIII)
Maße: keine Angabe
Photonr.: Hassan, Giza V, pl. VIII

Datierung: Anfang - Mitte 6. Dynastie (Strudwick)
Bibliographie: Hassan, Excavations, 506.
 PM III/2², 633.
 Hassan, Giza V, 46.
 Strudwick, Administration, No. 94.

Katalog-Nummer: S106

Grab-Nummer: *Ḥtp*
Besitzer: *Ḥtp*
Grab-Maße: keine Angabe
Kapellen-Maße: 16,3m²
Serdab-Nummer: S106/1
Lokation: hinter der Westwand des Hofes
Orientierung: NS-orientiert
Apertur: Apertur durch die Westwand (in 1,57m Höhe vom Bodenniveau) in den Hof
Beschreibung: der Boden war ungepflastert
Inhalt: keine Angabe
Maße: 8,7 x 1,45m (12,6m²); 1,82m hoch
Photonr.: Hassan, Saqqara III, pl. XXXVIIIa

Serdab-Nummer: S106/2
Lokation: hinter der Westwand von S106/1
Orientierung: NS-orientiert
Apertur: keine Apertur
Beschreibung: der Boden war ungepflastert

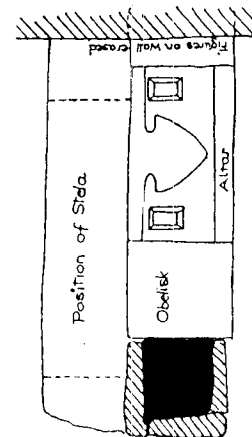


Inhalt: keine Angabe
Maße: 7,26 x 1,43m (10,38m²); 1,48m hoch
Photogr.: Hassan, Saqqara III, pl. XXXVIIIa

Datierung: Ende 5. Dynastie (Hassan)
Bibliographie: Hassan, Saqqara III, 53ff.
 Hassan, Excavations, 503f.
 PM III/2², 633.

Katalog-Nummer: S107

Grab-Nummer: Hnw(II) - Tmj
Besitzer: Hnw(II)-Tmj
Grab-Maße: keine Angabe
Kapellen-Maße: keine Angabe
Serdab-Nummer: S107/1
Lokation: hinter der Südwand des Opferraumes
Orientierung: quadratisch.
Apertur: keine Apertur
Beschreibung: keine

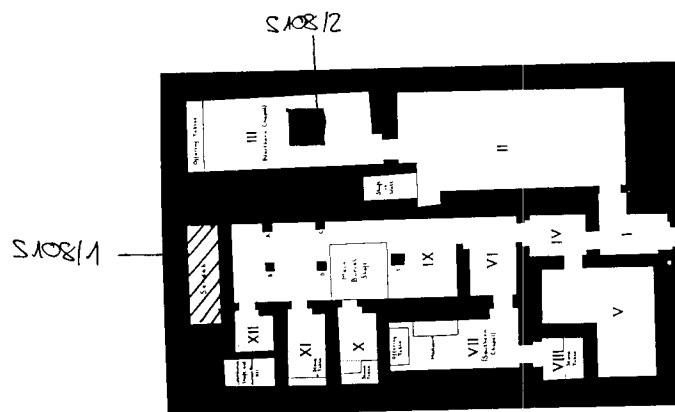


Inhalt: Holzstatue
 Holzstatue des Hnw als Priester stehend (Kairo JE 47775; Firth/Gunn, TPC I, pl. 17f)
 Holzstatue des Hnw
Maße: ca. 0,56 x 0,52m (0,29m²)
Photogr.: Firth/Gunn, TPC I, pl. 17c

Datierung: 6. Dynastie (PM)
Bibliographie: PM III/2², 537.
 Firth/Gunn, TPC I, 42.

Katalog-Nummer: S108

Grab-Nummer: Hntj-k³ (Jhhj)
Besitzer: Hntj-k³ (Jhhj)
Grab-Maße: 248,97m²
Kapellen-Maße: ca. 168,9m²
Serdab-Nummer: S108/1
Lokation: hinter der Westwand der Pfeilerhalle
Orientierung: NS-orientiert
Apertur: keine Angabe
Beschreibung: keine



Inhalt: Holzfigur von einem Modellboot und Paddel
Maße: 3,68 x 1,14m (4,19m²)
Serdab-Nummer: S108/2
Lokation: hinter der Oestwand des Schachtes b
Orientierung: nahezu quadratisch
Apertur: keine Angabe
Beschreibung: mit Steinen zugemauert

Inhalt: 3 Statuen von *Jhhj* als Kind aus Kalkstein (Kairo JE 47758-47760; Capart, Memphis, fig. 246)
 Holzstatue eines Priesters
 Reste von Dienerstatuen in Form von Kalkstein-Modellen: 2x Krug auf Ständer, Feuer, Schale auf Ständer, 8 Gefäße aus rotem Ton

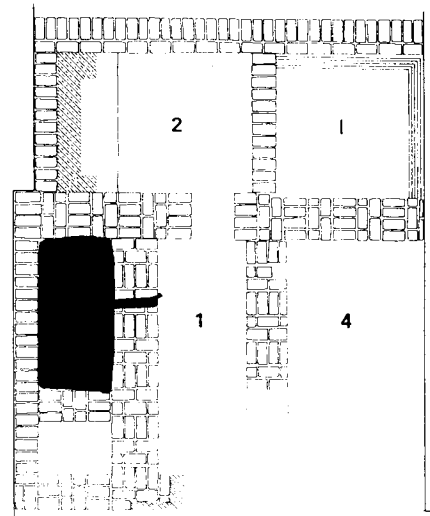
Maße: keine Angabe

Datierung: Anfang - Mitte 6. Dynastie (Strudwick)

Bibliographie: PM III/2², 508f.
 Kaplony, Methethi, 44.
 James, Khentika.
 Strudwick, Administration, No. 109.

Katalog-Nummer: S109

Grab-Nummer: Sm-dnt
Besitzer: Sm-dnt
Grab-Maße: 35,31m²
Kapellen-Maße: 12,35m²
Serdab-Nummer: S109/1
Lokation: hinter der Westwand des Kapellenraumes 1 (= Raum 3)
Orientierung: NS-orientiert
Apertur: Apertur durch die Westwand in den Kapellenraum 1
Beschreibung: Wandstärke 0,30m; innen schwarz und gelb getüncht
Inhalt: keine Angabe
Maße: 3 x 0,95m (2,85m²)

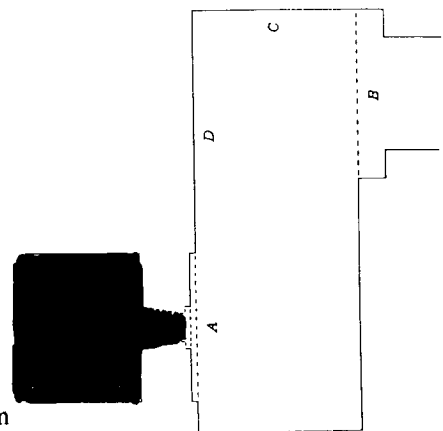


Datierung: Mitte 6. Dynastie (Kanawati)
Bibliographie: Kanawati, Saqqara I, 15ff.

Katalog-Nummer: S110

Grab-Nummer: K^{3j}-*ꜥ*pr
Besitzer: K^{3j}-*ꜥ*pr
Grab-Maße: keine Angabe
Kapellen-Maße: keine Angabe
Serdab-Nummer: S110/1
Lokation: hinter der Scheintür in der Westwand des Opferraumes
Orientierung: keine Angabe
Apertur: Apertur durch die Scheintür in der Westwand in den Opferraum
Beschreibung: Der Serdab ist nur an der Apertur in der Scheintür erkennbar.
 Das Grab wird von Fischer an Hand von mehreren Reliefs in Museen rekonstruiert.

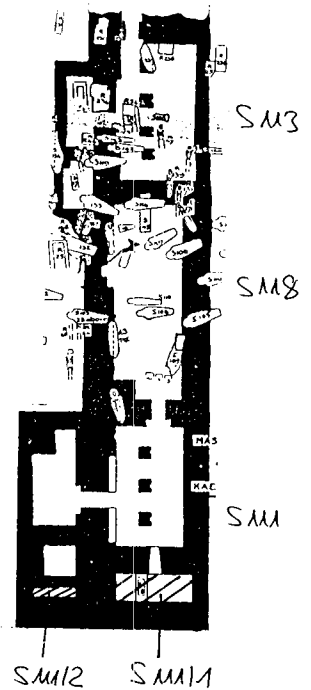
Inhalt: keine Angabe
Maße: keine Angabe



Datierung: Anfang 5. Dynastie (Fischer)
Bibliographie: Fischer, Scribe, 233ff.
 PM III/2², 501.

Katalog-Nummer: S111

- Grab-Nummer:** K³-m-*hst*
Besitzer: K³-m-*hst*
Grab-Maße: ca. 141,8m²
Kapellen-Maße: ca. 48,91m²
Serdab-Nummer: S111/1
Lokation: hinter der Südwand der Pfeilerhalle
Orientierung: OW-orientiert
Apertur: Apertur durch die Südwand in die Pfeilerhalle führend.
Die Apertur endet in einer Nische an der Wand der Pfeilerhalle,
die in 1,35m Höhe wie ein "cupboard" an der Wand verläuft.
Beschreibung: Südteil einer Familiengrabanlage mit K³-*pw-nswt* (S113) und (S118).
Inhalt: Holzbasis einer lebensgroßen Statue (Kairo JE 44137;
Quibell/Hayter, Teti Pyramid, pl. XXVII,3; gegenüber der
Apertur auf 3 großen Ziegeln stehend)
Hand und Gipsreste derselben Statue
Libationsbecken mit Namen und Titel des K³-m-*hst*
Reste einer Holzkiste
Maße: ca. 3,42 x 1,14m (3,89m²)
Serdab-Nummer: S111/2
Lokation: hinter der Südwand des Opferraumes
Orientierung: keine Angabe
Apertur: Apertur durch die Südwand in den Opferraum führend
Beschreibung: keine
Inhalt: Libationstisch
Maße: keine Angabe
Datierung: 6. Dynastie (PM)
Bibliographie: PM III/2², 542.
Quibell/Hayter, Teti Pyramid, 17ff.



Katalog-Nummer: S112

- Grab-Nummer:** K³-*hr-stf*
Besitzer: K³-*hr-stf*
Grab-Maße: keine Angabe
Kapellen-Maße: keine Angabe
Serdab-Nummer: S112/1
Lokation: keine Angabe
Orientierung: keine Angabe
Apertur: horizontale Apertur in eine Opfertafel mündend
Beschreibung: Die Position der Mastaba ist unbekannt.
Lediglich die Wand vor dem Serdab ist in Kairo (CG1566; Borchardt, Denkmäler II, Bl. 66)
Inhalt: keine Angabe
Maße: keine Angabe
Datierung: 5. Dynastie (PM)
Bibliographie: PM III/2², 693.
Borchardt, Denkmäler II, Bl. 66.

Katalog-Nummer: S113

Grab-Nummer: K³-pw-nswt

Besitzer: K³-pw-nswt

Grab-Maße: ca. 56,12m²

Kapellen-Maße: ca. 24m²

Serdab-Nummer: S113/1

Lokation: hinter der Südwand des Opferraumes

Orientierung: NS-orientiert

Apertur: Apertur durch die Südwand in den Opferraum (sich zum Serdab hin verbreiternd)

Beschreibung: Dieses Grab ist der zentrale Teil einer Familiengrabanlage mit K³-m-*hst* (S111) und (S118).

Das Bodenniveau im Serdab ist höher als im Pfeilerraum.

Inhalt: Holzstatue des K³-pw-nswt stehend mit Sohn *Shm-k³* (Kairo JE 67369; Zayed, Réflexions, 1ff. 6f.)

Mann stehend (MMA 26.2.7; Zayed, Réflexions, fig. 5)

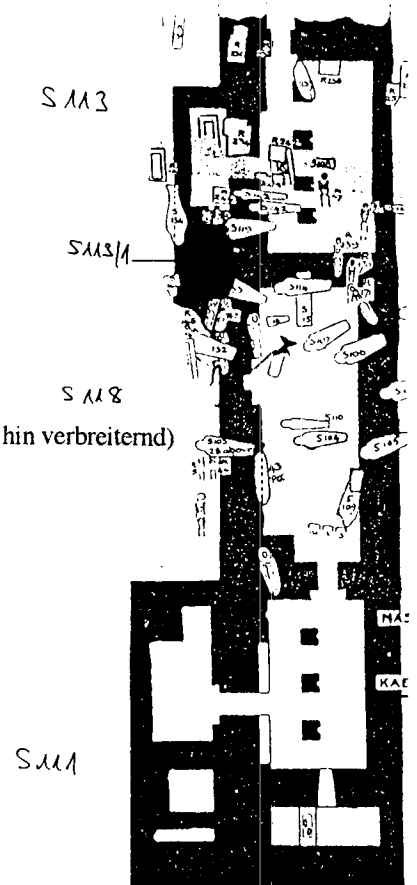
Maße: ca. 2 x 1,28m (2,56m²)

Datierung: 6. Dynastie (PM)

Bibliographie: PM III/2², 543.

Quibell/Hayter, Teti Pyramid, 19f.

Zayed, Réflexions.



Katalog-Nummer: S114

Grab-Nummer: K³-m-nfvt

Besitzer: K³-m-nfvt

Grab-Maße: 147,43m²

Kapellen-Maße: 29,71m²

Serdab-Nummer: S114/1

Lokation: hinter der Südwand des mittleren Korridors

Orientierung: OW-orientiert

Apertur: keine Angabe

Beschreibung: aus Lehmziegeln gebaut; mit Gips verputzt

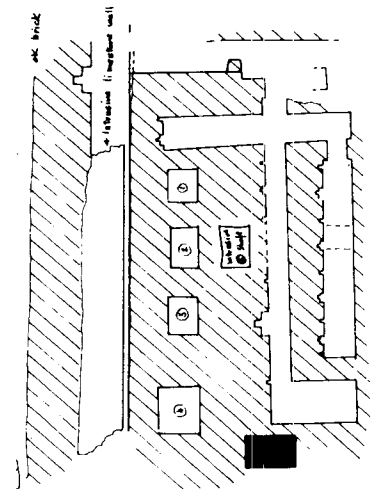
Inhalt: kleine Lehmziegelbasis für eine Statue (43 x 31 x 22cm)

Maße: 1 x 1,5m (1,5m²); 1,75m hoch

Photogr.: El-Ghondour, Report, pl. V

Datierung: 4. - 5. Dynastie (El-Ghondour)

Bibliographie: El-Ghondour, Report, 5ff.



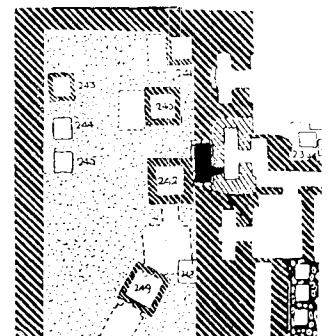
Katalog-Nummer: S115

Grab-Nummer: K³-m-snw

Besitzer: K³-m-snw

Grab-Maße: ca. 524,5m²

Kapellen-Maße: ca. 31,25m²



Serdab-Nummer: S115/1
Lokation: in der Westwand hinter der Scheintür des Opferraumes
Orientierung: NS-orientiert
Apertur: Apertur durch die Westwand zur Scheintür
Beschreibung: später für eine sekundäre Bestattung benutzt.
Inhalt: keiner
Maße: ca. 2,5 x 1m (2,5m²)

Datierung: Ende 5. - 6. Dynastie (Firth/Gunn)

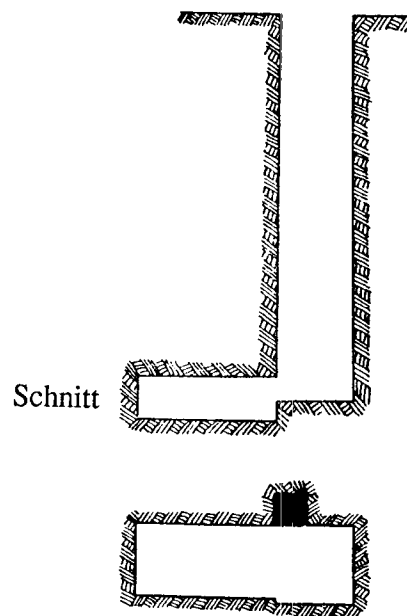
Bibliographie: PM III/2², 541f.
 Firth/Gunn, TPC I, 31f.

Katalog-Nummer: S116

Grab-Nummer: Tfw
Besitzer: Tfw
Grab-Maße: 29,7m²
Kapellen-Maße: 2,8m²
Serdab-Nummer: S116/1
Lokation: in der SW-Ecke des Schachtes
Orientierung: quadratisch
Apertur: keine
Beschreibung: nicht verputzt
Inhalt: Holzstatue des Tfw stehend (Hassan, Saqqara III, pl. VIIIa)
 Holzstatue des Tfw stehend (Hassan, Saqqara III, pl. VIIIb-d)
 Fragmente von anderen Statuen
Maße: ca. 0,8 x 0,8m (0,64m²)
Photogr.: Hassan, Saqqara III, pl. VIIa+b

Datierung: 6. Dynastie (Hassan)

Bibliographie: Hassan, Saqqara III, 11ff.
 PM III/2², 598.



Katalog-Nummer: S117

Grab-Nummer: Ttj
Besitzer: Ttj
Grab-Maße: keine Angabe
Kapellen-Maße: keine Angabe
Serdab-Nummer: S117/1
Lokation: Aussparung in der Schachtwand
Orientierung: keine Angabe
Apertur: keine Angabe
Beschreibung: keine
Inhalt: Ttj sitzend (BMFA 24.605; Peterson, Thetheti, 6)
 Brauer (keine Abbildung oder Inventarnummer publiziert)
Ttj stehend, Holz (BMFA 24.606; Petersen, Thetheti, 7)
Ttj stehend, Holz (BMFA 24.607; Petersen, Thetheti, 8)
Ttj stehend, Holz (BMFA 24.608; Petersen, Thetheti, 9)
Ttj stehend, Holz (Kairo JE 49371; Petersen, Thetheti, 10)
Ttj stehend (Musée d'Ethnographie, Neuchâtel Eg. 328; Petersen, Thetheti, 11)
Ttj sitzend (Musée d'Ethnographie, Neuchâtel Eg. 329; Petersen, Thetheti, 12)

Ttj stehend (MMA 26.2.8; Petersen, Thetheti, 13)
Ttj stehend (MMA 26.2.9; Petersen, Thetheti, 13)
Ttj stehend (Medelhavsmuseet Stockholm MM 11411; Petersen, Thetheti, 14)
Ttj stehend (Medelhavsmuseet Stockholm MM 11412; Petersen, Thetheti, 16)
Ttj stehend (Medelhavsmuseet Stockholm MM 11413; Petersen, Thetheti, 18)
 6 x *Ttj* stehend (Verbleib unbekannt; bei Gunn (MSS) verzeichnet; Petersen, Thetheti, 20f.)
 3 x *Ttj* stehend (Kairo ohne Inventarnummer, keine Abbildung)
 Mann mit Hacke (MMA 26.2.10; Petersen, Thetheti, 22)
 2 gehende Frauen mit Korb auf dem Kopf (Musée d'Ethnographie, Neuchâtel Eg. 330; Petersen, Thetheti, 22)
 3 Frauen Opfergaben tragend (Verbleib unbekannt; Petersen, Thetheti, 23)
 Frau stehend (Verbleib unbekannt; Petersen, Thetheti, 23)
 Festzug mit Gabenträgern (Verbleib unbekannt; Petersen, Thetheti, 24)

Maße: keine Angabe

Serdab-Nummer: S117/2

Lokation: Aussparung in der Schachtwand

Orientierung: keine Angabe

Apertur: keine Angabe

Beschreibung: keine

Inhalt: keine Angabe

Maße: keine Angabe

Serdab-Nummer: S117/3

Lokation: Aussparung in der Schachtwand

Orientierung: keine Angabe

Apertur: keine Angabe

Beschreibung: keine

Inhalt: keine Angabe

Maße: keine Angabe

Serdab-Nummer: S117/4

Lokation: Aussparung in der Schachtwand

Orientierung: keine Angabe

Apertur: keine Angabe

Beschreibung: keine

Inhalt: keine Angabe

Maße: keine Angabe

Datierung: Ende 6. Dynastie (Petersen)

Bibliographie: PM III/2², 566f.
Petersen, Thetheti.

Katalog-Nummer: S118

Grab-Nummer: Anonym

Besitzer: unbekannt

Grab-Maße: keine Angabe

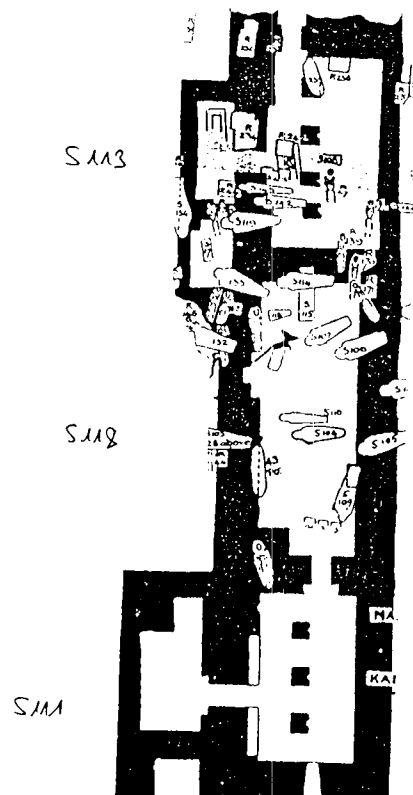
Kapellen-Maße: keine Angabe

Serdab-Nummer: S118/1

Lokation: keine Angabe

Orientierung: keine Angabe

Apertur: keine Angabe



Beschreibung: Familiengrabanlage mit *K3-m-hst* (S111) und *K3-pw-nswt* (S113)
Es soll mehrere Serdabs gegeben haben; nicht mehr auf dem Plan zu sehen.

Inhalt: keine Angabe

Maße: keine Angabe

Datierung: 6. Dynastie (Quibell/Hayter)

Bibliographie: Quibell/Hayter, Teti Pyramid, 20.